






































Legjendë

-  Metropol
-  Qendër parësore
-  Qendër dytësore
-  Qendër terciare
-  Qendër lokale e specializuar
-  Qendër lokale
-  Aeroport
-  Port
-  Marinë
-  Marinë e propozuar
-  Stacion ferribot
-  Rrugë parësore
-  Rrugë parësore në projekt/të propozuara
-  Rrugë dytësore
-  Rrugë dytësore në projekt/të propozuara
-  Rrugë terciare
-  Rrugë lokale
-  Linjë hekurudhore
-  Linjë hekurudhore e propozuar
-  Zonë e urbanizuar
-  Pasqyrë ujore
-  Kufi Administrativ i Njërive të Qeverisjes Vendore
-  Kufi i rajonit të planifikimit të PINs Bregdetit
-  Vija e ndërtimit (200m gjatësi/60m lartësi) nga vija e ujit
-  Itineraret detare
-  Rruga Egnatia
-  Itinerar i gjelbër për rekreacion dhe biçikleta
-  Itinerar peizazhistik ndërlidhës
-  Rrugë bregdetare peizazhistike
-  Hub ndërkombëtar
-  Hub kombëtar
-  Stacion kryesor transporti
-  Stacion pasagjerësh
-  Stacion mallrash
-  Impiant i trajtimit të ujërave të ndotur
-  Impiant i trajtimit të ujërave të ndotur i propozuar
-  Landfield jo sanitar