



REPUBLIKA E SHQIPËRISË
KËSHILLI KOMBËTAR I TERRITORIT

MIRATOHET

KRYETAR I K.K.T.
Z. EDI RAMA



MINISTËR I INFRASTRUKTURËS DHE ENERGJISË

Znj. **BELINDA BALLUKU**

Kryetar i Këshillit Bashkiak

Z. SHEFOET DAUTI

Miratur me Vendim të Këshillit Bashkiak

Nr. 08 Datë 26.02.2021

Kryetar i Bashkisë

Z. LIMAN MORINA

PLANI I PËRGJITHSHËM VENDOR I BASHKISË HAS

RREGULLORE E PLANIT

Miratur me Vendim të Këshillit Kombëtar të Territorit Nr. 02, Datë 15.04. 2021

DPKZHT: **NOVRUZ BARDHOSHI**

KONSULENT "GJEOKONSULT&CO": me përfaqësues ligjor **Z. Hamit Mustafa**; Nr.Liç. N6408/18



PËRMBAJTJA

PËRMBAJTJA.....	2
1. KUFIZIMET & SHPJEGIME PËR TERMAT DHE KODET E PËRDORUR	4
1.1. PËRKUFIZIMET E TERMAVE TË PËRDORURA	4
1.2. SHPJEGIMIN E KODEVE TË PËRDORURA	7
1.2.1 Sistemet Territoriale	7
1.2.2 Zona	7
1.2.3 Njësia	8
1.2.4 Nënnjësia	8
1.2.5 Kategoritë e përdorimit të tokës	8
1.3. TIPOLOGJIA HAPËSINORE.....	9
2. RREGULLAT E PËRDORIMIT TË TOKËS	10
2.1. SISTEMI URBAN	10
2.2. SISTEMI BUJQËSOR	11
2.3. SISTEMI NATYROR	11
2.4. SISTEMI UJOR	11
2.5. SISTEMI INFRASTRUKTUROR.....	11
3. RREGULLAT PËR ZHVILLIMIN E AGROTURIZMIT DHE EKOTURIZMIT.....	12
4. RREGULLAT DHE KUSHTET PËR ÇDO ZONË DHE NJËSI	12
4.1. PËRDORIMET E LEJUARA, TË KUSHTËZUARA DHE TË NDALUARA	12
4.2. TË PËRGJITHSHME	12
4.3. ZONAT DHE NJËSITË NË SISTEMIN URBAN	13
4.4. ZONAT DHE NJËSITË NË SISTEMIN NATYROR	13
4.5. ZONAT DHE NJËSITË NË SISTEMIN BUJQËSOR	14
4.6. ZONAT DHE NJËSITË NË SISTEMIN UJOR	14
4.7. KUSHTET KRYESORE TË ZHVILLIMIT.....	14
4.8. NORMAT, TREGUESIT DHE STANDARTET E ZBATUESHME TË PLANIFIKIMIT DENDËSIA	15
4.9. GJELBËRIMI	15
4.10. VENDPARKIMI	16
4.11. MËNYRA E NDRËHYRJES NË TERRITORIN E NJËSIVË	16
4.12. PARCELAT TË CILAT BIEN NË 2 NJËSI STRUKTURORE ME TREGUES TË NDRYSHËM ZHVILLIMI	17
4.13. KUSHTET PËR HARTIMIN E PDV-SË APO PDZRK-SË.....	17
4.13. RASTET E PUNIMEVE NË TË CILAT HARTIMI I PDV-SË NUK ËSHTË I DETYRUESHËM DHE/OSE I NEVOJSHËM	18
4.14. KANALET VADITËSE/ËMISARET.....	18
4.16. INSTRUMENTET PËR DREJTIMIN E ZHVILLIMIT	19
4.17. TË DREJTAT DHE KUFIZIMET LIGJORE	19
4.13. KUSHTE TË TJERA	20
5. RREGULLA PËR INFRASTRUKTURËN.....	20
5.1. PËRCAKTIMI DHE PËRSHKRIMI I KATEGORIVE TË RRJETIT RRUGOR	20
5.2. KUSHTET TEKNIKE DHE PËRMASA	21
5.3. PARAMETRAT E SKEMËS SË LËVIZSHMËRISË DHE TRANSPORTIT.....	24
5.4. PARAMETRAT E SHITIGJEVE PËR HIKING.....	25
5.5. PËRCAKTIME PËR INFRASTRUKTURAT INXHINIERIKE	26
5.5.1 Sistemi i Furnizimit me Ujë	26
5.5.2 Sistemi i kanalizimeve dhe trajtimi i ujërave të përdorura urbane	27
5.5.3 Sistemi i ujitjes dhe i kullimit.....	27
5.5.4 Sistemi i energjisë elektrike	28
5.5.5 Telekomunikacioni	28
5.6. PËRCAKTIMI I VIJËS SË NDËRTIMIT (VIJA E KUQE)	28
5.6.1 Distancat e lejuara midis ndërtimit dhe trupit të rrugës.....	29
6. RREGULLAT PËR PËRDORIMIN E HAPËSIRAVE NGA "PERSONAT ME AFTËSI TË KUFIZUARA".....	31
6.1. KËRKESAT E PROJEKTIMIT	31
6.2. RREGULLAT.....	32
6.3. PARKIMET	32
6.4. VENDKALIMET PËR PERSONAT QË KANË VËSHITRËSI SHIKIMI	32
6.5. MOBILIMI URBAN.....	32



6.7	MASA TË VEÇANTA SHITESË PËR LEHTËSIMIN E PERSONAVE ME AFTËSI TË KUFIZUAR	33
7.	RREGULLAT E RUAJTJES SË MJEDISIT, PEIZAZHIT, BURIMEVE NATYRORE, ZONAVE DHE OBJEKTEVE TË TRASHËGIMISË KULTURORE	34
7.1	PËRCAKTIMI I ZONAVE MBROJTËSE PËRGIATË ELEMENTEVE UJORE (VIA BLU)	34
7.2	NORMAT, STANDARTET DHE RREGULLAT PËR ZHVILLIMET, QË KANË NDIKIM NË MJEDIS, SHËNET, PEIZAZH SHËNETI	35
7.3	MJEDISI	35
7.4	PEIZAZHI	36
8.	NORMAT, STANDARTET DHE RREGULLAT PËR ZONAT DHE OBJEKTET E TRASHËGIMISË KULTURORE DHE HISTORIKE	37
9.	RREGULLAT ARKITEKTONIKE DHE ESTETIKE	37
10.	SHTOJCA I: KUSHTET E ZHVILLIMIT NË NIVEL ZONE (PASAPORTAT)	39
11.	SHTOJCA I: KUSHTET E ZHVILLIMIT NË NIVEL NJËSIE (PASAPORTAT)	



1. KUFIZIMET & SHPJEGIME PËR TERMAT DHE KODET E PËRDORUR

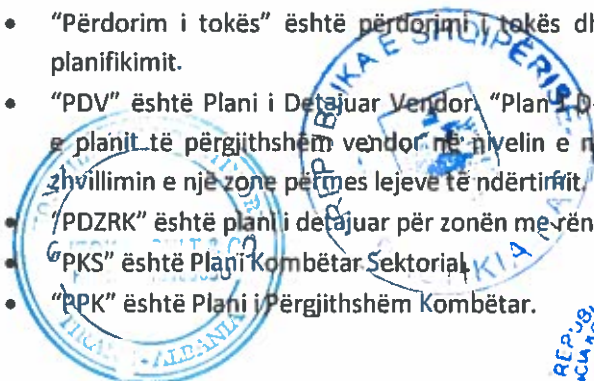
1.1. Përkufizimet e termave të përdorura

Ky kapitull trajton termat kryesore të ligjit të planifikimit të territorit në fuqi (Ligji nr. 107/2014 "Për planifikimin dhe zhvillimin e territorit" i ndryshuar, VKM nr. 686, datë 22.11.2017 "Për miratimin e rregullores së planifikimit të territorit" e ndryshuar, VKM nr. 408, datë 05.03.2015 "Për miratimin e rregullores së zhvillimit të territorit" e ndryshuar ku kodet dhe përkufizimet në këtë rregullore kanë të njëjtin kuptim si në kuadrin ligjor cituar më sipër, listuar si vijon:

- "Agjencia Kombëtare e Planifikimit të Territorit (AKPT)" është institucion me përgjegjësi planifikimi në kuadër të ministrisë përgjegjëse për çështjet e planifikimit të territorit.
- "Aktivitet" është veprimtaria njerëzore që kryhet ose propozohet të kryhet në tokë, mbi dhe nën tokë, si dhe në ndërtim.
- "Bashkim për qëllim zhvillimi" është bashkimi i dy apo më shumë parcelave në një të vetme, për qëllime zhvillimi, në përputhje me përcaktimet e parashikuara në ligj 107/2014, në aktet nënligjore në zbatim të tij dhe në dokumentet e planifikimit.
- "Baza e të dhënave shtetërore GIS" është përmbledhja e të gjitha dokumenteve të planifikimit të territorit, sipas përcaktimit të legjislacionit për të dhënat gjeohapësinore, në përputhje me parimet e GIS dhe në shtresa individuale të hartave të përgatitura me mjete digjitale.
- "Çështjet, zonat dhe objektet e rëndësisë kombëtare në planifikimin e territorit" janë ato çështje, zona dhe objekte që njësohen ose lidhen me interesa shtetërorë ose kombëtarë.
- "Dendësim" është procesi i rritjes së dendësisë së ndërtimit në një territor të caktuar.
- "E drejta për zhvillim" është e drejta ligjore për të zhvilluar një parcelë dhe/ose një zonë, në përputhje me dokumentet e planifikimit dhe kontrollit të zhvillimit. E drejta për zhvillim është e dallueshme nga e drejta e pronësisë dhe jepet nga autoriteti vendor i planifikimit, që ka kompetencën për të rregulluar përdorimin e tokës në juridiksionin e tij, në përputhje me përcaktimet ligjore në fuqi. Të drejtat për zhvillim mund të mbahen nga pronari i tokës, të shkëmbehen ose të shiten.
- "Funksioni" është qëllimi të cilit i shërben ose duhet t'i shërbejë toka dhe/ose ndërtimi në të dhe mund të realizohet nga një ose disa aktivitete.
- "Hapësirë publike" sipas përkufizimit të bërë në ligjin nr. 107/2014, "Për planifikimin e territorit", i ndryshuar, është hapësira e jashtme, si trotuari, rruga, sheshi, lulishtja, parku e të tjera të ngjashme, në shërbim të komunitetit, ku menaxhimi mund të jetë publik dhe/ose privat. Hapësira publike përfshin rrugëkalime publike dhe mjedise që janë të hapura për publikun ose në shërbim të përdorimit publik, pavarësisht nga regjimi juridik i tokës dhe përtej përcaktimeve të pronës publike, me ligjin nr. 8743, datë 22.2.2001, "Për pronat e paluajtshme të shtetit". ". Rregullat, kushtet dhe procedurat për përdorimin dhe menaxhimin e hapësirës publike ekzistuese si dhe ato që krijohen në zbatim të dokumenteve të planifikimit, përcaktohen qartazi edhe në VKM Nr. 1096 date 28.12.2015 "Për miratimin e rregullave, kushteve e procedurave për përdorimin dhe menaxhimin e hapësirës publike".



- “Infrastrukturë publike” është tërësia e rrjeteve, instalimeve dhe e ndërtimeve ekzistuese ose të parashikuara në territor, si dhe e hapësirave publike, që synojnë realizimin e shërbimeve publike në fushat e transportit, të energjisë, administrimit të ujit, komunikimit elektronik, arsimit, shëndetësisë, administrimit të mbetjeve dhe mbrojtjes së mjedisit, administrimit të burimeve natyrore e kulturore, mbrojtjes kombëtare, civile e kundër zjarrit si dhe të tjera fusha të ngjashme në shërbim të publikut. Infrastruktura publike ka karakter kombëtar ose vendor dhe realizohet me investime publike ose private.
- “Kategorizimi i përdorimit të tokës” është klasifikimi i tokës sipas përdorimit të saj, i shprehur në kategori, nënkategori dhe funksione.
- “Këshilli Kombëtar i Territorit (KKT)” është organ kolegjal që funksionon pranë Këshillit të Ministrave dhe kryesohet nga Kryeministri.
- “Konservim” është procesi i ruajtjes dhe i mbrojtjes së një territori ose ndërtimi të caktuar, në formën e tij ekzistuese/originalë.
- “Konsolidim” është procesi i zhvillimit të territorit, i cili ka për qëllim përmirësimin dhe forcimin e infrastrukturës dhe strukturës urbane ekzistuese duke nxitur ndërtimin brenda zonave të urbanizuara.
- “Kushte zhvillimore” janë kushtet e përcaktuara nga plani i detajuar vendor ose, në mungesë, nga plani i përgjithshëm vendor dhe, në mungesë të të dyjave, të përcaktuara nga autoriteti përgjegjës i planifikimit që shërbejnë si bazë për hartimin e dokumentacionit të domosdoshëm për pajisjen me leje ndërtimi.
- “Leje ndërtimi” është akti i miratimit të kërkesës për leje ndërtimi dhe i lejimit të punimeve përkatëse.
- “Leje zhvillimi” është akti i përcaktimit të kushteve zhvillimore për një parcelë/pronë të caktuar, që shërben si bazë për pajisjen me leje ndërtimi.
- “Ligj” është ligji nr. 107/2014, datë 31.7.2014, “Për planifikimin dhe zhvillimin e territorit”, të ndryshuar.
- “Ndërtim” është çdo objekt që ndërtohet ose instalohet në territor, me vendosje të palëvizshme apo të përkohshme, dhe që zhvillohet nën dhe/ose mbi tokë.
- “Ndërtim/punim pa leje” janë ato procese dhe/ose objekte ndërtimore të kryera në mungesë të lejes së ndërtimit, deklaratës paraprake për kryerjen e punimeve ose të kryera në kushtet e një lejeje të shfuqizuar.
- “Nëndarja për qëllim zhvillimi” është ndarja e një parcele në dy ose më shumë parcela, për qëllime zhvillimi, në përputhje me mënyrën e përcaktuar në këtë ligj, në aktet nënligjore në zbatim të tij dhe në dokumentet e planifikimit.
- “Nënjësi” është pjesë përbërëse e njësisë, që përdoret për qëllime zhvillimi, e barasvlefshme me “zonën e zhvillimit”, sipas përcaktimeve të Ligjit.
- “Njësi” është njësi strukturore e territorit që përdoret për qëllime planifikimi, pjesë përbërëse e zones.
- “Njoftim publik” është njoftimi paraprak i palëve të interesuara dhe /ose publikut, i kryer në kohë të mjaftueshme, nëpërmjet një ose disa prej mjeteve tradicionale të informimit, me qëllim informimin e palëve të interesuara për kohën, vendin dhe qëllimin e takimit publik, sipas këtij ligji.
- “Palë e interesuar” është çdo person fizik, juridik, ose autoritet shtetëror apo organ i tij, të drejtat ose interesat e ligjshëm të të cilit, qofshin këta individualë ose të përbashkët, kanë të ngjarë të preken nga një dokument planifikimi, zhvillimi ose kontrolli të zhvillimit.
- “Parcela” është sipërfaqja e tokës e identifikuar me numër të parcelës kadastrale dhe e regjistruar në regjistrin e pasurive të paluajtshme.
- “Përdorim i tokës” është përdorimi i tokës dhe strukturave, sikurse parashikohet në dokumentet e planifikimit.
- “PDV” është Plani i Detajuar Vendor. “Plan i Detajuar Vendor” është dokumenti që detajon përcaktimet e planit të përgjithshëm vendor në nivelin e një ose disa njësive strukturore dhe përcakton kushtet për zhvillimin e një zone përmes lejeve të ndërtimit.
- “PDZRK” është plani i detajuar për zonën më të rëndësishme kombëtare.
- “PKS” është Plani Kombëtar Sektorial.
- “PPK” është Plani i Përgjithshëm Kombëtar.



- “PPV” është Plani i Përgjithshëm Vendor.
- “PSNQ” është plani sektorial në nivel qarku.
- “PSNB” është plani sektorial në nivel bashkie.
- “Punime apo punime ndërtimore” është çdo veprim ose proces për krijimin e ndërtimeve.
- “Rigjenerim/përtëritje” është procesi i përmirësimit të kushteve ekonomike, fizike, sociale dhe mjedisore të një territori apo ndërtimi.
- “Rizhvillim” është procesi i zhvillimit dhe i rindërtimit të një territori, i cili është i ndërtuar, por i degraduar, dhe kryesisht me mungesa të funksioneve kryesore.
- “Rregullore e planifikimit” është rregullore e miratuar me vendim të Këshillit të Ministrave, që përcakton rregulla të unifikuara për përmbajtjen dhe strukturën e dokumenteve të planifikimit, sipas kreut II të këtij ligji.
- “Rregullore e zhvillimit” është rregullore e miratuar me vendim të Këshillit të Ministrave që përcakton kushtet dhe procedurat e detajuara për zbatimin e instrumenteve të drejtimit të zhvillimit dhe për përmbajtjen, strukturën dhe procedurën e miratimit të dokumenteve të kontrollit të zhvillimit, sipas kreut III të Ligjit Nr. 107/2014 "Per Planifikimin dhe Zhvillimit e Territorit", i ndryshuar.
- “Rregullore ndërtimi” është rregullorja e miratuar me vendim të Këshillit të Ministrave, që përcakton normat dhe kushtet teknike bazë të detyrueshme për garantimin e qëndrueshmërisë së strukturave, hapësirave të emergjencës, ndriçimit adekuat dhe ventilimit, ruajtjen e energjisë dhe sigurinë e jetës, në lidhje me objektet e reja dhe ato ekzistuese, për të mbrojtur shëndetin publik, sigurinë dhe mirëqenien e përgjithshme të banorëve, si dhe për përshtatjen e hapësirave për përdorimin nga persona me aftësi të kufizuara. Rregullorja bazohet në standardet ndërkombëtare dhe përfshin norma teknike të përshtatura për Shqipërinë.
- “Sistem territorial” është bashkësia e një sëri përbërësish territorialë, për qëllime planifikimi, të ndërvarur dhe bashkëveprues me njëri-tjetrin, të cilët formojnë një tërësi
- “Sistemi i informacionit gjeografik (GIS)” është sistemi i përcaktuar dhe rregulluar nga legjislacioni për informacionin gjeohapësinor.
- “Standardet e planifikimit” janë nivelet optimale të cilësisë, që përdoren si norma e referenca gjatë procesit të planifikimit, të cilat mundësojnë një zhvillim të qëndrueshëm të territorit.
- “Takim publik” është takimi i hapur, i organizuar, në vend të përshtatshëm dhe me afat lajmërimi të arsyeshëm nga autoriteti i planifikimit, i cili përmes njoftimit publik fton qytetarët, ekspertët dhe palët e interesuara të parashtrajnë vërejtjet, komentet apo propozimet e tyre mbi projektaktin e dokumentit të planifikimit, zhvillimit ose kontrollit të zhvillimit përpara finalizimit të dokumentit të planifikimit, zhvillimit apo kontrollit të zhvillimit, të parashikuar nga ky ligj, nga autoriteti përkatës.
- “Territor kombëtar” është hapësira gjeografike tokësore, nëntokësore, ujore e ajrore, që përkrahin funksionin shtetëror të Republikës së Shqipërisë, sipas legjislacionit në fuqi.
- “Territor vendor” është hapësira gjeografike tokësore, nëntokësore, ujore e ajrore, që përfshihen me ndarjet administrative - territoriale të njësive të qeverisjes vendore, sipas legjislacionit në fuqi.
- “Treguesit e planifikimit” janë norma që diktojnë parashikimet gjatë procesit të planifikimit dhe tregojnë kufirin minimal ose maksimal që mund të parashikohet.
- “Urbanizim” është procesi i ndërhyrjes në territor nëpërmjet zhvillimeve të reja, i cili sjell ndryshime të strukturës së popullsisë dhe territorit, në funksion të rritjes së sistemit urban.
- “Vija blu” është vija kufizuese e zhvillimit me funksion mbrojtës të gjitha burimeve ujore,
- “Vija e gjelbër” ose kufiri i territorit urban, është perimetri që përcakton/kufizon shtrirjen territoriale të ndërtimeve në funksion të sistemit urban. Në këtë kufizim nuk hyjnë ndërtimet që janë në funksion të sistemit bujqësor dhe natyror.
- “Vija e kuqe” ose vija e ndërtimit është kufiri i lejuar për vendosjen e një ndërtimi në raport me infrastrukturën, në përputhje me legjislacionin sektorial në fuqi.
- “Zhvillim intensiv” është procesi i zhvillimit të territorit me ritme të shpejta, gjatë të cilit territori ndryshon

dendësinë e ndërtimit nga e ulët në e lartë, për funksione të ndryshme.

- “Zhvillim” është procesi i ndryshimit të territorit përmes ndërtimeve të reja ose ndryshimit të ndërtimeve ekzistuese.
- “Zhvillues”, çdo person fizik ose juridik që investon dhe realizon një zhvillim në një zonë ose njësi ku lejohet zhvillimi.
- “Zona” është pjesë përbërëse e sistemit territorial që përdoret për qëllime planifikimi, e cila ka të njëjtin kuptim me përkufizimin sipas përcaktimeve të Ligjit.

1.2. Shpjegimin e kodeve të përdorura

Kuptimi i termave kryesore të rregullores së planifikimit të territorit përkatësisht VKM nr. 686, datë 22.11.2017 “Për miratimin e Rregullores së Planifikimit të Territorit” e ndryshuar, me VKM nr. 232, dt. 17.04.2019, listohen si vijon:

1.2.1 Sistemet Territoriale

Sistemi territorial është bashkësia e një sëri përbërësish territorial, të ndërvarur dhe bashkëveprues me njëri-tjetrin, të cilët formojnë një tërësi. Territori për qëllime planifikimi, strukturohet në 5 sisteme territoriale:

- i. Sistemi Urban (UB)
- ii. Sistemi Infrastruktural (IN)
- iii. Sistemi Bujqësor (B)
- iv. Sistemi Natyror (N)
- v. Sistemi Ujor (U)

Sistemi Urban (UB) formohet nga tërësia e vendbanimeve urbane dhe rurale, territoreve të ndërtuara ku kryhen funksione dhe aktivitete social-ekonomike. Sistemi urban kufizohet nga vija e gjelbër.

Sistemi Infrastruktural (IN) formohet nga tërësia e rrjeteve dhe strukturave që mbështesin dhe mundësojnë aktivitetin njerëzor, duke përfshirë transportin, energjinë, komunikimin, furnizimin dhe trajtimin e ujit dhe menaxhimin e mbetjeve.

Sistemi Bujqësor (B) formohet nga tërësia e tokave bujqësore të zëna me bimësinë e tipit arë, pemishte, vreshta dhe ullishte, me veçori thelbësore të saj lidhur me pjellorinë e tokës, si dhe infrastruktura dhe objektet në funksion të hapura me aktivitetin bujqësor. Ky sistem është rezultat i ndërveprimit në kohë të aktiviteteve njerëzore, për kultivim dhe ndërtime me karakter bujqësor në territor.

Sistemi Natyror (N) përbëhet nga tërësia e tokave dhe peisazheve natyrore, korridoreve ekologjike lidhëse të tyre, si dhe infrastruktura dhe strukturat në funksion të aktivitetit natyror.

Sistemi Ujor (U) formohet nga tërësia e trupave ujorë, burimeve nëntokësore e mbitokësore ujore dhe ligatinave.

1.2.2 Zona

1. Zona është pjesë përbërëse e Sistemit Territorial, që detajohet në nivelin e kategorisë së përdorimit të tokës.
2. Kufijtë e zonave përcaktohen gjatë hartimit të dokumentit të planifikimit, në mënyrë të tillë që një zonë:
 - a) Të ketë një kufi të vetëm dhe të mbyllur dhe të identifikohet në mënyrë unike në territor;
 - b) Të respektojë zonime të veçanta të detyrueshme nga legjislativi sektorial (zonat e mbrojtura mjedisore, kulturore, etj.), sipas rastit.
3. Bazuar në VKM Nr.232 date 17.04.2019, “Për disa shtesa dhe ndryshime në Vendimin Nr. 686, datë 22.11.2017, të Këshillit të Ministrave, “Për miratimin e Rregullores së Planifikimit të Territorit”; në përputhje me nenin 79

zona mund të përmbajë disa kategori përdorimi toke, të cilat duhet të jenë pjesë të një sistemi territorial,

1.2.3 Njësia

1. Njësia strukturore është pjesë përbërëse e zonës, që detajohet në nivelin e nënkategorisë së përdorimit të tokës.

2. Kufijtë e njësive strukturore përcaktohen gjatë hartimit të dokumentit të planifikimit, në mënyrë të tillë që një njësi:

- a) të ketë një kufi të vetëm, të mbyllur dhe të identifikohet në mënyrë unike në territor;
- b) të mos ketë përdorime të papërputhshme dhe me ndikime negative mes tyre;
- c) të respektojë zonime të veçanta të detyrueshme nga legjislacioni sektorial (zonat e mbrojtura mjedisore, kulturore, etj.), sipas rastit;
- d) të kufizohet nga elementë fizikë territoriale të dallueshëm, si rruga, linjë hekurudhore, brezat mbrojtës dhe sanitar, brigjet ujore, përrenj, lumenj, etj.

3. Bazuar në VKM Nr. Nr.232 date 17.04.2019, "Për disa shtesa dhe ndryshime në Vendimin Nr. 686, datë 22.11.2017, të Këshillit të Ministrave, "Për miratimin e Rregullores së Planifikimit të Territorit"; njësia mund të përmbajë disa kategori/nënkategori përdorimi toke, të cilat duhet të jenë pjesë të një sistemi territorial, në përputhje me nenin 79, të kësaj rregulloreje. Në raste specifike, në një njësi ku mbizotëron një sistem i vetëm territorial, kur, për zhvillimin homogjen të njësisë nuk është e rekomandueshme ndarja e saj, mund të lejohen edhe përdorime që u përkasin sistemeve të tjera territoriale.

1.2.4 Nënnjësia

1. Sipas nenit 78 të VKM Nr. 686/2017; nënnjësia është pjesë përbërëse e njësisë që detajohet në nivelin e funksioneve, sipas shtojcës të kësaj rregulloreje dhe i shërben planifikimit të detajuar të territorit.

2. Kufiri i nënnjësisë përcaktohet gjatë hartimit të dokumentit të detajuar të planifikimit, në mënyrë të tillë që të kufizohet nga rrjeti infrastrukturor dhe, sipas rastit, nga breza të tjerë mbrojtës apo kufij pronësie. Sipas rastit, kufiri i nënnjësisë mund të jetë i njëjtë me atë të njësisë.

1.2.5 Kategoritë e përdorimit të tokës

Kategoritë e përdorimit të tokës janë 22 dhe detajojnë përdorimet brenda sistemeve të territorit në përputhje me rregullore të Planifikimit të Territorit dhe legjislacionin në fuqi. Autoriteti i planifikimit i referohet dhe përdor gjatë procesit të zonimit, kategoritë e përdorimit të tokës sipas sistemeve territoriale, me kodet përkatëse si më poshtë:

a) Sistemi Urban (UB):

- i. Banim (A), përfshin territore dhe struktura ku kryhen funksione dhe aktivitete të banimit.
- ii. Shërbime (S), përfshin territore dhe struktura ku kryhen funksionet dhe aktivitetet e shërbimeve tregtare, akomoduese, dhe zyra.
- iii. Industri Ekonomi (IE), përfshin territore dhe struktura ku kryhen funksionet dhe aktivitetet e lehtë dhe të rëndë, si dhe funksione ekonomike komplekse.
- iv. Institucione (IS), përfshin territore dhe struktura ku kryhen funksionet dhe aktivitetet e administrimit publik, shërbimeve publike, sociale, diplomatike, financiare dhe fetare.
- v. Arsim (AS), përfshin territore dhe struktura ku kryhen funksionet dhe aktivitetet e arsimit në të gjitha nivelet: parashkollor, i ulët, i mesëm dhe i lartë, sipas legjislacionit përkatës.
- vi. Shëndetësi (SH), përfshin territore dhe struktura ku kryhen funksionet dhe aktivitetet e shërbimit ambulator dhe spitalor, sipas legjislacionit përkatës.
- vii. Aktivitete Shoqërore dhe Argëtimi (SHA), përfshin territore dhe struktura në shërbim të aktiviteteve kulturore dhe sportive, parqe dhe hapësira publike.

- viii. Monumente (M), përfshin territore dhe struktura pjesë të trashëgimisë kulturore dhe historike.
- ix. Zona Ushtarake (ZU), përfshin territore dhe struktura ku kryhen funksionet dhe aktivitetet ushtarake, sipas legjislacionit përkatës.
- x. Varreza (V), përfshin territoret dhe strukturat në shërbim të varrezave.

b) Sistemi Infrastruktural (IN):

- i. Infrastruktura Transporti (INT), përfshin infrastrukturën e transportit rrugor, hekurudhor, ujor, ajror, dhe multimodal; rrjetet e përbëra nga linjat, stacionet, dhe struktura të tjera në shërbim të tyre.
- ii. Infrastruktura Energjetike (IEN), përfshin infrastrukturën e prodhimit, transmetimit dhe shpërndarjes së energjisë elektrike nga burime hidrike, lëndë djegëse, eolike dhe diellore, si dhe infrastrukturën e gazifikimit, përfshirë linjat dhe strukturat mbështetëse.
- iii. Infrastruktura Telekomunikacioni (ITK), përfshin rrjetet, antenat dhe strukturat që mundësojnë telekomunikacionin.
- iv. Infrastruktura Ujësjellës – Kanalizime (IUK), përfshin rrjetet dhe strukturat në shërbim të furnizimit me ujë, kanalizimeve dhe trajtimit të ujërave të zeza.
- v. Infrastruktura Menaxhimi Mbetjesh (IMB), përfshin strukturat në shërbim të grumbullimit, depozitimit dhe trajtimit të mbetjeve të ngurta.

c) Sistemi Bujqësor (B):

- i. Bujqësi (B) përfshin tokat bujqësore me kultura të përhershme apo sezonale bujqësore, si dhe tokat djerrë, sipas legjislacionit përkatës.
- ii. Infrastruktura Bujqësore (IB) përfshin infrastrukturën në shërbim të aktivitetit bujqësor që mundëson vaditjen dhe kullimin e tokave bujqësore.
- iii. Ekonomi Bujqësore (EB) përfshin strukturat dhe infrastrukturën në funksion të ekonomisë bujqësore dhe blektorale, si dhe shërbimet e agroturizmit.
- iv. Bujqësi – Banim (BA) përfshin banimin në funksion të aktivitetit bujqësor.

d) Sistemi Natyror (N) formohet nga bashkimi i territoreve me kategori bazë përdorimi toke:

- i. Tokë Natyrore (N), përfshin territoret natyrore si pyje, kullota, livadhe, shkurre e të tjera, të paprekura nga aktiviteti njerëzor.
- ii. Natyrë dhe Argëtim (NAR) përfshin territoret natyrore, infrastrukturën ekologjike në funksion të aktivitetit njerëzor në natyrë, si parqe, plazhe, shtigje, dhe strukturat në funksion të ekoturizmit.

e) Sistemi Ujor (U):

- i. Ujëra (U) përfshin të gjithë trupat ujorë: dete, laguna, kënetat, liqene, lumenj, përrenj e burime ujore, sipas legjislacionit përkatës.

1.3. Tipologjia hapësinore

Tipologjia hapësinore që propozon ky plan është ruajtur totalisht sipas tipologjisë hapësinore ekzistuese, me ndryshim të faktit që pas miratimit të PPV zhvillimet përveç tipologjisë do duhet të ruajnë dhe kushte të tjera zhvillimi, siç janë distanca, numri i kateve, përqindja e gjelbërimit që duhet të ketë një pronë, etj. Kjo është bërë në raktordim të plotë me parashikimet e legjislacionit në fuqi dhe nevojave dhe kërkesave të komunitetit vendas dhe kërkesave të kohës si rrjedhim i kësaj, PPV parashikon që tipologjia urbane e bashkisë Has nga miratimi i planit dhe në vijim do të ketë në strukturën e saj, më shumë sipërfaqe të gjelbra, më shumë trotuare, më shumë hapësira rekreative, të ndërthurura në strukturën urbane në harmoni me njëra-tjetrën.



Njëkohësisht PPV ka propozuar përmirësimin e tipologjive urbane të tilla si pedonale, rrugë, tregje, etj. Të cilat janë propozuar dhe si projekte zhvillimi në dokumentin e "Strategjisë territoriale", nga ku përmëdim: "Rikualifikimi dhe këthimi në pedonale të shëtitorës kryesore te krumes" dhe "Rikualifikimi i tregut të Krumës". Dy projekte zhvillimi të cilat do ta pasurojnë strukturën urbane të Krumës me tipologji që i mungojnë qytetit dhe bashkisë sot.

Pjesa tjetër e territorit vazhdon të ruajë të njëjtën strukturë të tipologjisë hapësinore, ku dallohen në Krumë si hapësira e vetme me karakter urban, veç strukturave individuale me vila të grupuara dhe të veçuara dhe struktura të tjera si: struktura kolektive pallat liner/bashkëngjitur, struktura kolektive pallat paralel, struktura kolektive pallate të grupuara, struktura kolektive pallate te veçuara. Ndërsa pjesa tjetër e vëndbanimeve karakterizohet nga struktura banimi të grupuara të cilat e ruajnë strukturën e mëparshme, sipas rastit të organizuar rreth një qëndre, të organizuara me disa qëndra apo të shtrirë rreth një qëndre lineare. Ky plan për këto vëndbanime ka parashikuar përmirësimin e infrastrukturës rrugore dhe sipas rastit asaj të ujësjesit, etj, pa ndryshuar apo pa krijuar tipologji të reja apo të ndryshme nga ato ekzistuese.

E njëjta gjë ndodh dhe me hapësirat e gjelbra në qytetin e Krumës të cilat PPV-ja i ka trajtuar si hapësira të cilat ngelen subjekt i mirëmbajtjes nga drejtoria përkatëse pranë bashkisë, pa e ndryshuar formën apo sipërfaqen. Harta më poshtë tregon shpërndarjen e tipologjive të ndryshme hapësinore në territorin e bashkisë Has, nga ku dallohet qartë që tipologjia mbizotëruese është ajo me vila të grupuara/veçuara.

2. RREGULLAT E PËRDORIMIT TË TOKËS

2.1 Rregullat e përgjithshme

Përcaktimi i përdorimeve të lejuara të tokës në kategori dhe nënkategori është bërë në përputhje të plotë me VKM-në nr.686, datë 22.11.2017 "Për miratimin e rregullores së planifikimit të territorit" e ndryshuar, me VKM nr. 232, dt. 17.04.2019. Kategoritë dhe nënkategoritë e përdorimit të tokës të përcaktuara për çdo sitem në të gjithë territorin e Bashkisë janë paraqitur në tabelat e mëposhtme si dhe janë përcaktuar në pasaportën e çdo njësie. Të cilat listohen si më poshtë"

2.1 Sistemi urban

kategori	Nënkategori
A-Banim	A2-Banim dhe Shërbime
SHA-Aktivite shoqërore & argetimi	AR1-Hapësira Publike
	AR2-Aktivite Kulturore
	AR3-Aktivite Sportive
AS-Arsim	AS1-Arsim Parashkollor
	AS2-Arsim i Ulët
	AS3-Arsim i Mesëm
IS-Institucione	IS2-Shërbim Publik
	IS6-Institucione Fetare
S-Shërbime	S1-Shërbime Akomodim dhe Argëtimi
	S2-Shërbime Tregtare dhe Biznesi
IE-Industri Ekonomi	IE1-Industri e Lehtë
	IE2-Industri e Rëndë
	IE3-Aktivitet Ekonomik Kompleks
SH-Shëndetësi	SH1-Shërbim Ambulator
V-Varrezë	V1-Varrezë
M-Monumente	M1-Monument Kulture



2.2 Sistemi bujqësor

kategori	Nënkategori
B-Tokë Bujqësore	B1-Kultura te Përhershme
	B2-Kultura Sezonale
IB-Infrastrukturë Bujqësore	IB3-Infrastrukturë Vaditje dhe Kullimi
EB-Ekonomi Bujqësore	EB1-Struktura në Funkcion të Bujq`sisë
	EB2-Struktura në Funkcion të Blegtorisë
BA-Bujqësi-Banim	BA1- Bujqësi-Banim

2.3 Sistemi natyror

kategori	Nënkategori
N-Toke Natyrore	N1-Pyje
	N2-Kullotë
	N3-Livadh
	N4-Shkurre
	N5-Tokë pa frut

2.4 Sistemi ujqor

Kategori	Nënkategori
U-ujëra	U4-Liqen
	U5-Lumë
	U6-Përrua

2.5 Sistemi infrastrukturor

kategori	Nënkategori
INT-Infrastrukturë transporti	INT1-Infrastrukturë Rrugore
IEN-Infrastrukturë Energjetike	IEN1-Elektrike
	IEN2-Hidrike
ITK-Infrastrukturë Telekomunikacioni	ITK2-Antena
IUK-Infrastrukturë Ujësjiellësi-Kanalizime	IUK1-Ujësjiellës
IMB-Infrastrukturë Menaxhimi Mbetjesh	IMB1-Trajtim Mbetjesh
	IMB2-Depozitim Mbetjesh

Më tej janë shtjelluar rregullat e përcorimit të tokës si më poshtë.

- Lejohet zgjerimi i varrezave ose krijimi i atyre të reja brenda çdo zone të sistemit natyror dhe bujqësor, me kusht që të respektohet legjislacioni në fuqi.

Në varreza lejohet krijimi dhe funksionimi i objekteve tatarë (nënkategoria IS.6) si dhe ndërtesave të tjera ndihmëse (p.sh. mjediseve administrative, objekteve sanitare, murrave për ruajtjen e eshtrave) sipas kushteve të përcaktuara rast pas rasti dhe me shmangie nga PPV. Në çdo rast lejohet lartësia 1 kat me lartësi që bazohet në funksionimin e tij.

- Për zonat e mbrojtura mjedisore zbatohet Ligji Nr. 81/2017 ndërsa për zona të trashëgimisë kulturore zbatohet Ligji Nr. 27/2018 “Për trashëgiminë kulturore dhe muzetë”.

3. Rregullat për zhvillimin e Agroturizmit dhe Ekoturizmit

1. Në njësitë pjesë të sistemeve Urban, Bujqësor dhe Natyror lejohet zhvillimi i aktiviteteve agroturistike dhe ekoturistike, me kusht:

- Respektimin e përcaktimeve ligjore në fuqi në fushën e bujqësisë, natyrës, mjedisit, pyjeve e kullotave, zonave të mbrojtura, etj. sipas territorit specifik;
- Respektimin e përcaktimeve ligjore sektoriale në fushën e agroturizmit dhe ekoturizmit;
- Bashkërendimin dhe marrjen e konfirmimit nga institucionet përgjegjëse për menaxhimin e zonave të mbrojtura dhe zonave të rëndësisë kombëtare, sipas legjislacionit në fuqi;
- Respektimin e kontekstit natyror/bujqësor dhe ruajtjen e peizazhit rural;
- Sigurimin e pajisjes së strukturave të veprimtarisë agro/ekoturistike me infrastrukturën inxhinierike të nevojshme, sipas legjislacionit përkatës;
- Moscënimin e infrastrukturës në funksion të tokës bujqësore (kanale kullues/vaditës, rrugë bujqësore, rezervuar, etj).

2. Nëse nuk përcaktohet ndryshe në pasaportën e njësisë strukturore përkatëse apo nga legjislacioni në fuqi, strukturat agroturistike nuk duhet të kalojnë lartësinë 2 kate me nënçati.

3. Riparimi, rinovimi, shtesat dhe përshtatja e strukturave ekzistuese të funksioneve të ndryshme në struktura në funksion të agroturizmit dhe ekoturizmit është e lejuar me përmbushjen e përcaktimeve të këtij neni dhe në çdo rast duke respektuar legjislacionin sektorial në fuqi. Strukturat ekzistuese mund të zgjerohen në respektim të pikës 2 të këtij neni.

4. Pas miratimit të kërkesave për zhvillim/ndërtim agroturizmi/ekoturizmi në këto territore duhet të njoftohen zyrtarisht Ministrinë e Linjës për zhvillimet në fjalë.

5. Nuk lejohet ndryshimi i destinacionit të strukturave të agroturizmit dhe ekoturizmit në vijimësi.

4. RREGULLAT DHE KUSHTET PËR ÇDO ZONË DHE NJËSI


4.1 Përdorimet e lejuara, të kushtëzuara dhe të ndaluara

Në vijim të zërthimit të kushteve dhe rregullave të kategorive dhe nënkategorive të përdorimit të tokës, ky kapitull përcakton rregullat për përdorimet e lejuara, të kushtëzuara dhe të ndaluara, të tokës. Sipas udhëzimeve të legjislacionit territorial në fuqi dhe në përputhje me realitetin dhe nevojat për zhvillim të bashkisë së Hasit.



4.2 Të përgjithshme

- Në zonat me karakteristika gjeologo-inxhinierike të veçanta ose të papërshtatshme, sipas studimeve ekzistuese të SHGJSH, kërkohet një studim i detajuar gjeologjik, para se të jepet miratimi i lejes së zhvillimit, për të përcaktuar se cila zonë është e përshtatshme, cilat struktura janë të lejuara dhe në çfarë kushtesh.
- Përdorimet brenda zonave të mbrojtura natyrore, zonave të mbrojtjes së burimeve ujore dhe monumenteve natyrore si dhe zonave të mbrojtura të trashëgimisë kulturore, përcaktohen rast pas rasti në përputhje me legjislacionin sektorial të zbatueshëm.
- Bazuar në Vendimin i KKT nr.12, dt. 27.02.2019, lejohen:
 - objekte për prodhimin, ruajtjen dhe përpunimin e produkteve bujqësore dhe blegtorale sipas legjislacionit të posaçëm sektorial tek:
 - njësitë strukturore të sistemit urban me përdorim tokë: A, S, JE. Përjashtimi bëjnë njësitë sktrukturore



të cilat gjenden brenda vijës të gjelbër të qytetit Krumë.

- njësitë strukturore të sistemit bujqësor me përdorim toke: B, EB dhe BA si dhe
- njësitë strukturore të sistemit natyror me përdorim toke N. Për njësitë sktrukturore në zonat e mbrojtura të mjedisit natyror dhe kulturor është i nevojshëm aprovimi nga institucionet kompetente (B) struktura ku ushtrohet veprimtaria e agroturizmit në njësitë që i përkasin sistemeve urban, bujqësore dhe natyror, sipas përkufizimit të legjislacionit të posaçëm sektorial.

4.3 Zonat dhe njësitë në sistemin urban

Në zonat që përdorin nënkategorinë A2 të përdorimit të tokës lejohen: hapësira parkimi dhe të gjelbra, infrastruktura themelore sociale (p.sh. arsimi, shëndetësia, institucion fetar), infrastruktura sociale dhe argëtimi (p.sh. hapësira kulturore dhe sportive, shërbime sociale dhe publik), të gjitha shërbimet bazë (kafene, farmaci, zyra, parukeri, furra buke, etj.) si dhe infrastruktura inxhinierike (p.sh. rezervuar uji, kabina elektrike), duke aplikuar legjislacionin sektorial. Pëkundrazi, ndalohen nënkategoritë e mëposhtme të përdorimit të tokës: V1-Varrezë, ZU1-Infrastruktura ushtarake, IE2-Industri e Rëndë.

- Në zonat që përdorin nënkategorinë A2 të përdorimit të tokës në të gjitha vendbanimet, përveç strukturës urbane të Krumës, lejohet (a) ndërtimi i magazinave bujqësore, me kusht që ato të jenë pjesë e banesës dhe jo objekt i veçantë brënda tokës bujqësore dhe (b) instalimi i objekteve të industrisë të lehtë të kushtëzuara, nëse kanë të bëjnë me përpunimin dhe standardizimin e produkteve bujqësore.
- Në njësitë me nënkategori të përdorimit të tokës AR1, lejohen objekte ndihmëse dhe komplementare (p.sh. pika tregtimi pijesh freskuese, tualete, mjedise sportive) në një sipërfaqe të kufizuar, jo më shumë se 10% e sipërfaqes së njësisë.
- Në zonat me nënkategori të përdorimit të tokës AR3, lejohen objekte ndihmëse dhe infrastruktura të kufizuara dhe absolutisht të nevojshme (p.sh. dhoma ndërrimi, shkallare).
- Në nën-zonën M1-Monument Kulture lejohen përdorime të tjera të tokës (fillestare ose të tjera) sipas kushteve të përcaktuara nga autoriteti kompetent, në përputhje me legjislacionin sektorial të zbatueshëm dhe duke iu shmangur kushteve të kësaj Rregulloreje.
- Në zonat me kategorinë e përdorimit të tokës AS-Arsim, përveç nënkategorisë së lejuar çdo herë, lejojet edhe çdo objekt tjetër që i përket nënkategorive AS1 dhe AS. Në çdo rast, komplekset shkollore do të funksionojnë si qendra komunitare me struktura sociale, kulturore dhe sportive, që i shërbejnë të gjithë banorëve.

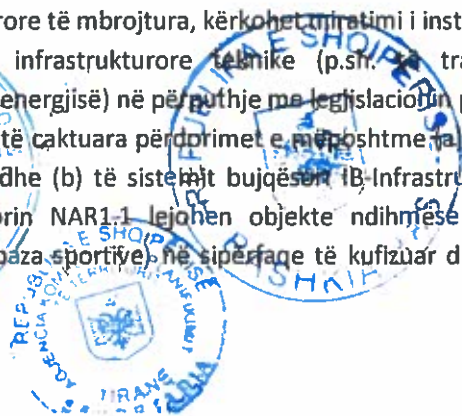
Pikat e karburantit, kur lejohet nga përdorimi i tokës i një njësie, mund të ndërtohen dhe të operojnë në përputhje me neneve 59, 60, 62/1 të Rregullores në zbatim të Kodit Rrugor, i miratuar me VKM Nr.153 date 7.4.2000 "Për miratimin e rregullores së zbatimit të Kodit Rrugor të Republikës së Shqipërisë", të ndryshuar" trajton zonat e shërbimit. Të gjitha instalimet për shpërndarjen dhe magazinimin e karburantit i nënshtrohen lejës mjedisore të tipit C.

Tek njësitë strukturore me përdorim tokë të lejuar V1-Varrezë lejohet përdorimi IS6-institucione fetare.

- Lejohen aktivitete të kultivimit dhe hortikulturës, por jo blegtorale.
- Lejohet zhvillimi i aktiviteteve agroturistike dhe ekoturistike.

4.4 Zonat dhe njësitë në sistemin natyror

- Lejohen objektet e prodhimit të energjisë nga BRE në përputhje me legjislacionin sektorial të zbatueshëm. Brenda zonave natyrore të mbrojtura, kërkohet miratimi i institucioneve kompetente.
- Lejohen instalimet infrastrukturore teknike (p.sh. të transportit, furnizimit me ujë, kanalizimeve, telekomunikacionit, energjisë) në përputhje me legjislacionin përkatës.
- Lejohen nën kushte të caktuara përdorimet e mëposhtme të sistemit urban: M-Monumente, V-Varreza, ZU1-Zona ushtarake dhe (b) të sistemit bujqësor: IB-Infrastruktura bujqësore dhe B- Toka bujqësore.
- Në zonat që përdorin NAR1-1 lejohen objekte ndihmëse dhe plotësuese (p.sh. pika tregtimi pijesh freskuese, tualete, baza sportive) në sipërfaqe të kufizuara dhe në mënyrë të pajtueshme që nuk dëmton



mjedisin.

- Lejohet zhvillimi i aktiviteteve ekoturistike.

4.5 Zonat dhe njësitë në sistemin bujqësor

- Lejohen të gjitha kategoritë e përdorimit të tokës të sistemit territorial të infrastrukturës. Parqet fotovoltaike nuk lejohen në pjesën qëndrore fushore bazuar në pasaportat për çdo njësi sipas Rregullorja e Planit.
- Lejohen, në kushte të caktuara, përdorimet e mëposhtme të sistemit urban: M-Monumente, V- Varreza dhe ZU-Zona ushtarake dhe përdorimet të sistemit bujqësor: IB-Infrastruktura bujqësore, B-Toka bujqësore.
- Lejohen kategoritë e përdorimit të tokës të sistemi natyror, ato që ekzistojnë në datën e botimit PPV si dhe ato që do të krijohen në formën e korsive midis zonave të kultivuara.

Përdorimet e sistemit urban (industri, stacione karburanti, hotelieri dhe arzetim, etj.) që funksionojnë të shpërndara në mënyrë legale brenda zonave bujqësore, do vazhdojnë të funksionojnë, me kusht që ato të mos bien ndesh me legjislacionin tjetër sektorial (p.sh. për zonat e mbrojtura, për ujërat).

- Lejohet zhvillimi i aktiviteteve agroturistike.

4.6 Zonat dhe njësitë në sistemin ujqor

- Ndalohet nxjerrja e materialeve inerte nga lumi Drin dhe degëzimet e tij në brendësi të territorit të bashkisë së Hasit.
- Pëshkrimi dhe aktivitete të tjera ekonomike dhe rekreative (p.sh. sportet) lejohen sipas legjislacionit sektorial të zbatueshëm.
- Lejohet infrastruktura teknike e kategorive të përdorimit të tokës në vijim: IEN-Infrastrukturë energjetike, INT- Infrastrukturë transporti, IUK- Infrastrukturë ujësjellës-kanalizime.



4.7 Kushtet kryesore të zhvillimit

Ndër vendbanimet e territorit të bashkisë së Hasit dallojmë në Krumë hapësirën e vetme me karakter urban, veç strukturave individuale me vila të grupuara dhe të veçuara dhe struktura të tjera si: struktura kolektive pallat liner/bashkëngjitur, struktura kolektive pallat paralel, struktura kolektive pallate të grupuara, struktura kolektive pallate të veçuara. Ndërsa pjesa tjetër e vendbanimeve karakterizohet nga struktura banimi të grupuara të cilat e ruajnë strukturën e mëparshme, sipas rastit të organizuar rreth një qendre, të organizuara me disa qendra apo të shtrirë përgjatë një qendre lineare. Ndaj kushtet e zhvillimit të parashikuara ndër njësitë e sistemit urban kanë parametra të ndryshëm në përshtatje me këto struktura. Më konkretisht:

- Intensiteti (I)

Në Krumë varion nga 2 në zonat qëndrore në 0.50 në lagjet periferike që janë zhvilluar me shtëpi të shkëputura. Në qendrën e njërive administrative dhe vendbanimeve të tjera I varion midis 1 dhe 0.5.

Në zonat bujqësore ku lejohet ndërtimi (nënkategoritë EB1, EB2), I është i barabartë me 0.5, me përjashtim të nënkategorisë së përdorimit të tokës BA1, ku përcaktohet në 0.60.

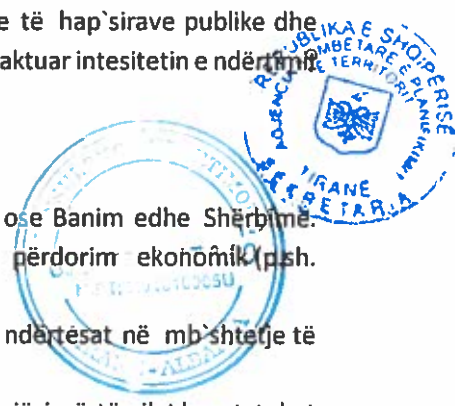
Intensiteti nuk është përcaktuar në zonat ku nuk lejohen ndërtesat ose ndërtesat të cilat do të parashikohen si të nevojshme gjatë implementimit të Planit do të kenë funksion në mbështetje të hapësirave publike dhe nuk do të kenë sipërfaqe që konsiderohen të mëdha ose të rëndësishme për të përcaktuar intensitetin e ndërtimit për to.

- Ksht, Kshp, Kshr

Ksht varion nga 40% në 50% në njësi të cilat kanë si përdorim kryesor Banim ose Banim edhe Shërbime. Ksht me vlera më të mëdha (50%-60%) janë vendosur vetëm në njësi me përdorim ekonomik (p.sh. IE1, IE2) ose publike (p.sh. AS1, AS2).

Ksht nuk është përcaktuar në zonat ku nuk lejohen ndërtesat ose parashikohen ndërtesat në mbështetje të hapësirave publike, të cilat kanë një sipërfaqe të kufizuar (p.sh. AR1).

Kushtet Kshp dhe Kshr marrin vlera nga 2% në 15% dhe janë të përcaktuara në njësi në të cilat konstatohet



nevoja për hapësira publike ose rrjet rrugor të ri. Nëse në një njësi nuk ka nevojë për shtesa në rrjet rrugor apo në hapësira publike, vendosen vlerat ekzistuese.

- *Parcela minimale*

Parcela minimale në zonat ekzistuese të banimit varion nga 300 në 500 m² për sipërfaqet me përdorim A banim dhe 200 deri 800 për sipërfaqet me përdorim A2 banim dhe shërbime. Përjashtim bën pjesa qëndrore e Krumës e cila u zhvillua në një kompleks të organizuar ndërtesash ku parcela minimale është sa sipërfaqja e ndërtesës. Gjithashtu, në zonat e reja ku propozohet urbanizim, ky kusht përcaktohet në 300 m².

Në fshatra parcela minimale është 200 deri në 500 m² në pjesën qëndrore dhe në atë me ndërtim të dendur 400-500 m² në pjesën e shpërndarë, atje ku ekziston. Në zonat jashtë vijës së gjelbër, parcela minimale përcaktohet në 800 m² në varësi të shkallës së kontrollit dhe mbrojtjes të synuar.

Parcelat ekzistuese në të gjitha njësitë të cilat kanë sipërfaqje me të vogël se parcela e përcaktuar nga pasaporta e njësisë, por ruan distancat minimale sipas VKM-së nr.408, datë 13.08.2015 i ndryshuar "Për miratimin e Rregullores së Zhvillimit të Territorit" për ndërtimin brenda saj, do të pajisen me leje zhvillimi/ndërtimi nga autoritetet e zhvillimit të territorit.

- *Lartësia*

Lartësia maksimale e lejuar ndjek klasifikimin e intensitetit. Qyteti varion nga 2 kate dhe deri 6 kate (zona qëndrore me shumë përdorime) dhe 20.5 m, ndërsa fshatrat lejohen deri dy kate dhe 8.1 metra lartësi. Për ndërtime të veçanta (përveç përdorimit si banim - p.sh. institucione fetare), lejohen përjashtime nga kjo rregullore lidhur me lartësinë e kulmit, kur kjo është e nevojshme për shkak të specifikimeve teknike ose të sigurisë, me miratimin e organit kompetent.

Lartësia kate / lartësia metra në Bashkinë Has:

- 1k- 5m
- 2k- 8.1m
- 3k- 11.2m
- 4k- 14.3m
- 5k- 17.4m
- 6k- 20.5m



Lartësia maksimale nuk është përcaktuar tek nënkategoritë që lidhen me kategori specifike (p.sh. monumente) dhe nënkategoritë ku ndërtesat nuk lejohen përgjithësisht në ato zona ose ndërtesat të cilat do të parashikohen si të nevojshme gjatë implementimit të Planit do të funksionojnë në mbështetje të hapësirave publike.

- *Treguesit e distancave*

Përcaktohen sipas VKM-së nr.408, datë 13.08.2015 i ndryshuar "Për miratimin e Rregullores së Zhvillimit të Territorit".

4.8 Normat, treguesit dhe standartet e zbatueshme të planifikimit Dendësia

Në zonën urbane të Krumës dendësi varion midis 367 deri 2155 banorë/Ha. Në të gjitha vendbanimet e tjera dendësia është më e ulët, përgjithësisht nën 100 ba/ha. Në zonat e sistemit bujqësor dhe natyror ku lejohet ndërtimi për banim dhe për aktivitetë tregëtare, dendësi maksimal është 50 ba/ha.

4.9 Gjelbërimi

Hapësirat e gjelbëruara përfshijnë:

- ishuj gjelbërimi (përgjatë rrugëve, trotuareve, përrenjeve etj.),



- sheshet,
- këndet e lojërave,
- parqe lagjesh dhe të qytetit

Në këto hapësira nuk përlogariten zonat e sistemit natyror dhe i ujësjellësit. Në zonat e sistemit urban, ku mënyra e ndërhyrjes është urbanizim dhe dendësim, është e nevojshme për tu siguruar, të paktën 5m² për banor. Në zonat e tjera urbane, ku situata është tashmë e konfiguruar në një masë më të madhe apo më të vogël, është e dëshirueshme që të rritet gjelbërimi përmes mënyrave të ndryshme (p.sh. ndërtimi i vendeve të reja, krijimi i rreshtave me pemë përgjatë rrugëve, mbjellja në oborret e shkollave).

Hapësira e gjelbër duhet të jetë mundësisht e shtruar me materiale të depërtueshme (p.sh. asfalt, çimento) dhe të mbjellë me pemë, shkurre dekorative dhe lule. Ato nuk duhet të jenë zënë nga qëllime të tjera (p.sh. parkim, hapësira sportive, liqene për ujitje) por vetëm një përqindje e vogël dhe nëse është e nevojshme. Gjelbërimi ekzistues duhet të mbahet dhe të ruhet ose, nëse nuk është e mundur, të zëvendësohet. Prerja e pemëve bëhet në përputhje me legjislacionin në fuqi. Zonat e gjelbra duhet të vendosen në mënyrë të tillë që:

- të krijohet një rrjet i gjelbër dhe të lëvizjes së këmbësorëve dhe të biçikletave, kombinuar me infrastrukturë sociale dhe elementë historikë dhe monumente kulturore.
- për të izoluar aktivitete dhe infrastrukturë të zhurmshme (p.sh. autostradat, industrinë).
- të kontribuojnë në mirëqenien dhe jetesën e shëndoshë psikologjike dhe fizike të përdoruesve.

Bashkia mund të vendosë bazuar në Planin e Transportit mbi mënyrën e menaxhimit të sistemit të parkimit (p.sh. tarifimi). Hapësirat e parkimit duhet të plotësojnë nevojat e banorëve dhe vizitorëve, duke përfshirë PAK.

Standardi minimal i vendosur për parkim publik është 1 vend parkim prej 12m² për çdo 2 banorë ose 6 m² për banorë dhe ka të bëjë me situatën e dëshiruar dhe jo nevojën minimale dhe të mundshme në varësi të rastit. Nevojat për çdo përdorim/aktivitet përcaktohen nga legjislacioni i zbatueshëm sektorial. PDV mund të specifikojë dhe modifikojë standardet e lartpërmendura.

4.10 Vendparkimi

Programimi i rritjes së popullsisë dhe rritja e të ardhurave për frymë do të ketë si rezultat rritjen e numrit të makinave për banor. Rritja e rezultuar e nevojave të trafikut dhe parkimit do të trajtohet nga njëra anë me organizimin e hapësirave të parkimit dhe nga ana tjetër me përmirësimin e planifikuar të sistemit të transportit publik.

Hapësirat e parkimit gjenden ose në anë të rrugëve ose në vende të organizuara jashtë rrugës, të cilat mund të jenë publike ose private. Në zonat e banuara, nevojat për parkim mbulohen nga hapësirat e lira brenda pronës private dhe nga stacionet publike të rrugës që duhet të përcaktohen qartë. Në zonat urbane të përdorimit të përzier (banim dhe shërbime) ku nevojat përkatëse janë të shumta, rekomandohet që parkimi të bëhet në zona të hapura.

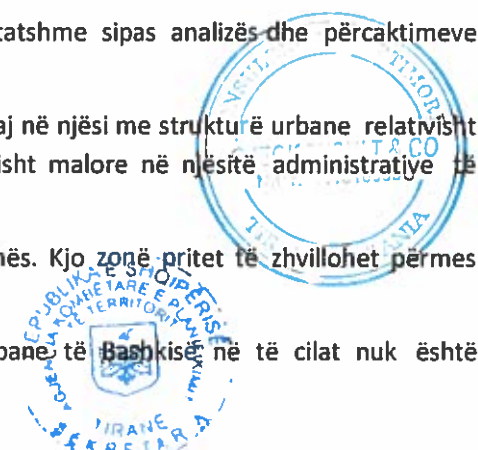
4.11 Mënyra e ndërhyrjes në territorin e njësisë

Në çdo njësi strukturore propozohet mënyra e ndërhyrjes e përshtatshme sipas analizës dhe përcaktimeve që u përshkruan në Planin e Zhvillimit.

Dendësim propozohet tek zona në qytetit e Krumës dhe rrethinat e saj në njësi me strukturë urbane relativisht të formuar. Gjithashtu, dendësim propozohet në vendbanime kryesisht malore në njësitë administrative të Golajt dhe të Fajzës.

Urbanizim propozohet tek zona e re e urbanizuar e qytetit të Krumës. Kjo zonë pritet të zhvillohet përmes ndërtimeve dhe infrastrukturave të reja.

Konsolidim propozohet për të gjitha zonat e përbëra nga njësi urbane të Bashkisë në të cilat nuk është



propozuar urbanizimin ose rihvillim. Kjo mënyrë propozohet tek zona e qytetit të Krumës ku propozohen hapësira rekreative dhe argëtimi, tek zona e propozuar për zhvillimin e aktiviteteve të tregut bujqësor, terminalit të autobusave dhe zonave ekonomike që zhvillohen në dy anët e rrugës nacionale SH23 dhe zonat e licënuara për aktivitete minerare. Së fundi, konsolidim propozohet tek zonat bujqësore të cilat kanë si drejtim kryesor zhvillimi agroturizmin dhe në vendbanimin e Cahanit e cila është pjesë e “PIZHR – Programi i 100 Fshatrave”. Konsolidim, në kuptimin e rikonstruksionit ose ristrukturimit, propozohet dhe për infrastrukturën (p.sh. rrugë, rrjete vaditjeje). Së fundi kjo mënyrë e ndërhyrjes, në kuptimin e pastrimit, propozohet në zonat e ish venddepozitimet të mbetjeve urbane që duhet të rehabilitohen.

Rihvillim, ky plan nuk propozon rihvillimin si mënyrë ndërhyrje për ndo njërën nga njësitë territoriale të bashkisë Has, kjo për arsye se realiteti vendas nuk ka struktura urbane të përshtatshme për të përdorur këtë mënyrë ndërhyrje.

Rigjenerim, kjo mënyrë ndërhyrje është e shpërndarë thuajse njëtrajtësisht në territorin e bashkisë së Hasit, me qëllim rigjenerimin e sipërfaqeve të degradura të sistemit urban. Njësi ku është parashikuar rihvillimi si mënyrë ndërhyrje gjendet si në qytetin e Krumës, ashtu dhe thuajse në çdo vendbanim tjetër të bashkisë.

Konservim propozohet tek të gjitha njësitë sktrukturore të cilat gjenden në sistemin natyror dhe ujqor dhe zonat e mbrojtura natyrore dhe njësitë që përmbajnë monumentet e kulturës.

4.12 Parcelat të cilat bien në 2 njësi strukturore me tregues të ndryshëm zhvillimi

Parcelat të cilat shtrihen në dy njësi strukturore do të gjykohen rast pas rasti, duke prioritzuar mundësimin e manaxhimit të vlerave të zhvillimit të një parcele brenda një njësie strukturore gjatë hartimit të PDV-ve apo zhvillimit. Në rastet kur njësitë kufitare kanë vlera apo mundësi të ndryshme zhvillimi, atëherë do të gjykohe sipas rastit duke përfshirë parcelen për zhvillim në njësinë strukturore me mundësi më të madhe zhvillimi nëse: a. një mundësi e tillë kërkohet nga zhvilluesi; b. parcela ka mbi 50% e sipërfaqes së saj brenda njësisë strukturore me hierarki zhvillimi më të lartë; apo c. zona zhvillimore e njësisë kufitare ku shtrihet parcela paraqitet e zhvilluar. Për të gjitha rastet e tjera, parcela do të parashikohet me mundësi të ndryshme zhvillimi, sipas kufirit të njësisve strukturore, të cilat do të orientojnë zhvilluesit për riparcelizimet e nevojshme sipas mënyrave të zhvillimit të përcaktuara në këtë rregullore dhe planet e detajuara vendore.

4.13 Kushtet për hartimin e PDV-së

Në përgjithësi PDV-të hartohet për ato zona ku mendohet se ka një trysni për zhvillime të reja, i tillë është dhe rasti i bashkisë të Hasit. Me përjashtim të qendrës së qytetit të Krumës dhe lagjes së formuar me vila në jug të qendrës së qytetit, ku synimi i PDV-ve është ruajtja e strukturës aktuale të mirëformuar tashmë. Pjesa tjetër e njësisve ku parashikohet hartimi i Planeve të Detajuara Vendore, kanë për qëllim drejtimin e zhvillimeve si rezultat i një kërkese në rritje për zhvillime të reja që paraqitet në këto njësi, si dhe pajisja e tyre me infrastrukturën e posacme.

Njesi per PDV	Sistemi	Kategori_1	Kategori_2	Mënyra_e_ ndërhyrjes	PDV
HS_UB_A2_1/2	Urban	A.Banim		Urbanizim	Po
HS_UB_A2_2/2	Urban	A.Banim		Konsolidim	Po
HS_UB_AR3_2/1	Urban	SHA.Aktivitete Shoqerore & Argetimi		Urbanizim	Po
HS_UB_A1_2/3	Urban	A.Banim	S.Sh`rbime	Konsolidim	Po
HS_UB_A2_1/8	Urban	A.Banim		Konsolidim	Po
HS_UB_A1_1/10	Urban	A.Banim	A.Banim	Dendësim	Po
HS_UB_A2_1/11	Urban	A.Banim	S.Sh`rbime	Dendësim	Po
HS_UB_A2_1/12	Urban	A.Banim		Urbanizim	Po
HS_UB_IE1_1/1	Urban	IE.Industri Ekonomi		Rigjenerim	Po
HS_UB_A1_15/2	Urban	A.Banim		Urbanizim	Po
HS_UB_IE1_3/1	Urban	IE.Industri Ekonomi		Dendësim	Po
HS_UB_A2_1/16	Urban	A.Banim		Rigjenerim	Po

HS_UB_A1_1/19	Urban	A.Banim		Konsolidim	Po
HS_UB_A2_1/20	Urban	A.Banim		Urbanizim	Po
HS_UB_A1_1/22	Urban	A.Banim		Konsolidim	Po
HS_UB_A1_1/23	Urban	A.Banim	A.Banim	Urbanizim	Po
HS_UB_A2_1/24	Urban	A.Banim		Dendësim	Po
HS_UB_A2_1/25	Urban	A.Banim		Konsolidim	Po
HS_UB_A1_1/27	Urban	A.Banim	A.Banim	Urbanizim	Po
HS_UB_A1_39/2	Urban	A.Banim		Urbanizim	Po
HS_UB_A1_1/29	Urban	A.Banim	A.Banim	Urbanizim	Po
HS_UB_A1_2/4	Urban	A.Banim	S.Sh`rbime	Konsolidim	Po
HS_UB_A1_1/31	Urban	A.Banim		Konsolidim	Po
HS_UB_A1_1/33	Urban	A.Banim		Konsolidim	Po
HS_UB_A1_1/35	Urban	A.Banim		Konsolidim	Po
HS_UB_A1_1/37	Urban	A.Banim		Konsolidim	Po
HS_UB_A2_1/38	Urban	A.Banim		Urbanizim	Po
HS_UB_A1_1/39	Urban	A.Banim	A.Banim	Urbanizim	Po

4.13 Rastet e punimeve në të cilat hartimi i PDV-së nuk është i detyrueshëm dhe/ose i nevojshëm

brenda një njësie strukturore, edhe pse PPV-ja përcakton se njësi strukturore apo zona do të zhvillohen me PDV, janë:

- Pronari ose përdoruesi i ndërtesës do të kryejë ndërhyrje që nuk kërkojnë pajisje me leje ndërtimi, sipas ligjit.
- Pronari ose përdoruesi i ndërtesës do të kryejë punime që realizohen përmes deklaratës paraprake për kryerjen e punimeve
- Pronari ose përdoruesi i ndërtesës do të rindërtojë banesën e degraduar për ta kthyer atë në kushte të përshtatshme jetese, duke realizuar treguesit e mëposhtëm me të njëjtën vlerë si në gjendjen ekzistuese ose më të përafëruar me ligjin:
 - Gjurmë ndërtimi dhe Ksht
 - Lartësi në metra e kate e vëllim ndërtimor
 - Distancat
- Rregulli I treguesve nuk zbatohet për ndërtesat e ndërtuara në mënyrë informale edhe pasi ato janë legalizuar. Në rast rindërtimi, ato duhet të kthejnë treguesit e ndërtimit në gjendjen sipas ligjit.
- Punime që kanë si pasojë prishjen e objekteve, në rast se prishja nuk shoqërohet me ndërtim të ri.
- Ndërtime të përkohshme
- Punime që rezultojnë në rikonstrukcion, riparim dhe restaurim të ndërtesës ekzistuese, për sa kohë këto punime nuk ndryshojnë treguesit e zhvillimit në zone
- Punime në infrastrukture të cilat nuk ndryshojnë treguesit e zhvillimit në zonë
- Punime të cilat realizojnë mirëmbajtje të jashtëzakonshme të objektit.
- Pronari ose përdoruesi i ndërtesës së banimit do të ndërtojë një kat shtesë në lartësi apo një shtesë anësore, duke respektuar treguesit e zhvillimit Kshp dhe Kshr në zone në gjendjen ekzistuese të saj, pra para aplikimit për leje pa rënë në kundërshtim me rregullat apo distancat
- Punime për emergjenca civile
- Punime që përmirësojnë aksesin e ndërtesave e strukturave për personat me aftësi të kufizuara

Në të gjitha rastet e kësaj pike, përveç ndërhyrjeve që nuk kërkojnë leje ndërtimi, Bashkia njofton pronarin, aplikuesin për leje dhe personin përgjegjës për kryerjen e punimeve në sipas PDV-së zona do të zhvillohet me PDV. Pronari(ët) dhe/apo aplikuesi(t) për leje marrin përgjegjësinë e kryerjes së punimeve, në kushtet në të cilat nuk është e ditur se në cilin moment kohor do të hartohet PDV-ja dhe sa si mund të ndikojë ajo në ndërtimin/pronën përkatëse.

4.14 Kanalet Vaditëse/Emisaret

Njësitë që preken/kanë si pjesë përbërëse, ose kufizuese kanalet vaditëse/emisaret, duhet të zbatojnë kufirin ligjor të Ligjit Nr. 24/2017 "Për administrimin e ujitjes dhe të kullimit". Rëndërvajtjet administrative; kur nuk përbëjnë vepr penale, përbëjnë kundërvajtje administrative dhe në shkohen si të tilla: a) ndërtimi, rehabilitimi ose modifikimi i një sistemi ujitjeje apo kullimi pa lejen përkatëse; b) dëmtimi i sistemit të ujitjes, i sistemit të kullimit ose i veprave të

mbrojtjes nga përmytja; c) ndërtimi i paautorizuar mbi sistemet e ujitjes, sistemet e kullimit ose veprat e mbrojtjes nga përmytja; ç) ndërtimi ose ngritja e çdo ndërtese apo strukture, mbjellja e pemëve më afër se 8 metra nga bordura e kanalit kryesor (vija e takimit të sipërfaqes së tokës me skarpatën e kanalit kullues ose vija e takimit të skarpatës së jashtme të bankinës së kanalit ujitës me sipërfaqen e tokës), ose e një sistemi kryesor kullimi, apo më afër se 4 metra nga bordura e çfarëdo kanali ujitjeje ose kullimi.

4.15 Kushte për objektet ekzistuese në sistemin bujqësor dhe natyror

Strukturat e banimit – kategoria A, ekzistuese në momentin e miratimit të PPV-së të përfshira në sistemin Bujqësor dhe atë Natyror, mund të rikonstruktohen si dhe rindërtohen me sipërfaqe të përgjithshme shtesë vetëm një herë.

- a) Strukturat e banimit mund të rikostruktohen si dhe rindërtohen duke shtuar mbi parametrat e gjendjes ekzistuese 1 kat ose 30% të sipërfaqes totale pa kaluar lartësinë maksimale 3 kat. Në rast shtese vëllimi anësor koeficienti total i parcelës nuk duhet të kalojë 50%.
- b) Përjashtim nga zhvillimi janë objektet ekzistuese të ndodhura në brezat e rezervuar të infrastrukturës, sistemit lumor dhe monumenteve të kulturës dhe natyrës.
- c) Ndërtesat ekzistuese në momentin e miratimit të PPV-së dhe të pategjistuara, i nënshtrohen procedurave në fuqi për legalizimin dhe regjistrimin në Kadastër, edhe në rastet kur përcaktimet e Planit për përdorimin e tokës dhe treguesit e zhvillimit nuk lejojnë zhvillimin, rihvillimin, ristrukturimin, apo forma të tjera ndërhyrje në territorin ku ato ndodhen.
- d) Rekomandohet transformimi i strukturave ekzistuese: ish reparte ushtarake jashtë funksionit, banesa, struktura apo objekte sot pa funksion në struktura të Shërbimeve - kategoria S dhe/ose Struktura të Agroturizmit EB3. Këto struktura mund të pasurohen me struktura ekologjike Ekoturizmi NAR4 si dhe hapësira për kampingje me çadra.



4.16 Instrumentet për drejtimin e zhvillimit


Mbështetur në realitetin e zhvillimit urban në bashkinë e Hasit ku Kruma është hapësira e vetme me intensitetin më të lartë të ndërtimit, si e tillë edhe ajo vetë mund të konsiderohet me intensitet të ulët deri mesatar të ndërtimit. Dhe në kushtet kur hapësirat për ndërtimin e infrastrukturave të propozuara janë të favorshme, në kushtet e mungesës së nevojës për transferim të kushteve të zhvillimit (sic mund të jetë ndonjë arsye që lind nga rreziqe natyrore apo për të mbrojtur zona dhe objekte të rëndësishme kombëtare, etj). Na rezulton që aplikimi i instrumentave për drejtimin e zhvillimit në territorin e bashkisë Has, është i pa nevojshëm dhe nuk gjendet vend për aplikimin e tyre. Drejtimi i zhvillimit do të orientohet vetëm nga kushtet e zhvillimit të parashikuara në pasaportat përkatëse të njëjësive dhe nga legjislacioni i planifikimit territorial në fuqi.

Përdorimi i instrumentave të drejtimit të zhvillimit do i lihet në dorë bashkisë së Hasit duke ia dhënë mundësinë që ti shfrytëzojë ato sipas rastit, nëse shfaqet nevoja për zgjidhje të situatave apo konflikteve urbane për të cilat ato janë ideuar. Për këtë ky plan parashikon dhe në rregullore një nen ku përcakton rastet kur mund të aplikohet ndonjëri prej instrumentave të drejtimit të zhvillimit si më poshtë:

“Bashkisë i jepet e drejta për të përdorur instrumentat e drejtimit të zhvillimit, mbështetur në ligjin 107/2014 “Për planifikimin dhe zhvillimin e territorit”, vetëm në rastet kur zgjidhja e problematikave të zhvillimeve urbane nuk mund të arrihet nga rregullat për zhvillimet të parashikuara në rregulloren e planit apo legjislacionit të planifikimit dhe atij sektorial në fuqi.”

4.17 Të drejtat dhe kufizimet ligjore

Nga zbatimi i kësaj Rregulloreje rezultojnë të drejta dhe kufizime ligjore për të gjitha pronësitë brenda kufijve të Bashkisë. Zhvillimi i secilës pronë brenda kufijve tashmë të përputhet me përdorimin e tokës dhe kushtet e zhvillimit



(p.sh. I, Ksht) të përcaktuara në çdo njësi strukturore.

Një faktor kyç që dallon këtë kornizë zhvillimi është sistemi territorial. Kufizime shtesë ose të drejta përcaktohen nga vijat e gjelbra, të kuqe dhe blu.

Për para se të jepet leja e ndërtimit është e detyrueshme që në zonën ku propozohet zhvillimi të ekzistojë infrastruktura kryesore dhe dytësore, ose së bashku me propozimin për leje të paraqitet edhe propozimi për infrastrukturën e nevojshme që do të zhvillohet në zonë. Gjithashtu, kur kërkohet nga kushtet përkatëse, pronarët e pronës së patundshme që janë brenda vijës së gjelbër janë të detyruar të mbajnë një pjesë të pronësisë s` tyre për qëllime publike, të tilla si ndërtimi i rrugëve (Kshr) dhe hapësirat publike (Kshp).

Gjithashtu, zbatimi i instrumenteve për drejtimin e zhvillimit krijon detyrime për pronarët, p.sh. pron`si që përfitojnë të drejtën e realizimit me intensitet ndërtimi me kusht që të ofrojnë pjesë për zhvillimin e Bashkisë apo të kontribuojnë në ndërtimin e infrastrukturës publike me vlerë të barabartë.

4.13 Kushte të tjera

- Sipërfaqja e çdo njësie mund të ndryshojë $\pm 5\%$ për saktësinë në rregullimin e kufijve.
- Banesat individuale/kolektive ekzistuese të cilat ndodhen në njësitë strukturore të cilat janë subjekt hartimi i PDV, mund të shtohen në sipërfaqe/vëllim pa qenë e nevojshme të hartohet PDV-ja në përputhje me Vendimin e KKT Nr. 4, datë 28.07.2020 "Për përcaktimin e llojit të punimeve për të cilat hartimi i Planeve të Detajuara Vendore (PDV) nuk është i detyrueshëm dhe/ose i nevojshëm t'i paraprijë lejes për zhvillim, ndërtim apo Deklaratës Paraprake për kryerjen e punimeve"
- Parcelat ekzistuese në të gjitha njësitë të cilat kanë sipërfaqje me të vogël se parcela e përcaktuar nga pasaporta e njësisë, por ruan distancat minimale sipas VKM-së nr.408, datë 13.08.2015 i ndryshuar "Për miratimin e Rregullores së Zhvillimit të Territorit" për ndërtimin brenda saj, do të pajisen me leje zhvillimit/ndërtimi nga autoritetet e zhvillimit të territorit.
- Lejet e ndërtimit ose zhvillimit të lëshuara dhe ato që janë në proces të lëshimit përmes sistemit aktual, në mënyrë të ligjshme në bazë të dispozitave të cilat ekzistojnë para hyrjes në fuqi të PPV-së, mund të zbatohen edhe nëse PPV ka propozuar një zhvillim të ndryshëm.
- Ndërtesat dhe objektet ekzistuese të ligjshme në përdorim, që i përkasin sistemit urban (p.sh. banimit, tregtisë, industrisë, shërbimeve), të cilat janë njësi strukturore me përdorim të tokës të sistemit bujqësor ose natyror, mund të përmirësohen, riparohen dhe zgjerohen vertikalisht dhe horizontalisht, me kusht që ato të plotësojnë kushtet e mëposhtme të zhvillimit: intensiteti: 0.4, ksht: 40%, numri maksimal i kateve: 3. Ky rregull zbatohet edhe për ndërtesat që janë legalizuar ose kanë përfunduar vetëdeklarimin dhe janë në proces legalizimit në kohën e hyrjes në fuqi të planit dhe kësaj rregulloreje, nëse ato plotësojnë kërkesat e tjera të legjislacionit në fuqi. Ky rregull nuk përfshin ndërtesat e pa deklaruar dhe të pa legalizuar. Për t'u përfshirë, në çdo rast, ato duhet t'i nënshtrohen procesit të legjitimitimit në përputhje me legjislacionin përkatës në fuqi. Ndërtesat informale jashtë vijës së gjelbër para miratimit të PPV mund të legalizohen në bashkëpunim me ALUIZNI-n.
- Të gjitha tokat bujqësore e ndara sipas ligjit nr. 7501, datë 19.7.1991, i ndryshuar, të cilat gjenden në sistemin natyror lejohet të kenë përdorim toke B1. Kultura të përhershme dhe B2. Kultura Sezonale.
- Rregullimi dhe modifikimi i zonave ekzistuese dhe shpallja e zonave të reja arkeologjike, monumenteve dhe zonave të mbrojtura të tyre, zonave të mbrojtura të mjedisit natyror, pasi ato rregullohen nga dispozitat e aplikueshme të legjislacionit sektorial që mbizotërojnë mbi dispozitat e kësaj rregulloreje.
- Lidhja me rrjetin e infrastrukturës (p.sh. furnizimi me ujë, kanalizimet, energjia elektrike) sipas specifikimeve teknike të zbatueshme dhe legjislacioni sektorial është parakusht për lëshimin e një licence ndërtimi / zhvillimi.
- Tek njësitë strukturore me përdorim tokë të lejuar IS6-Institucion fetar lejohet përjashtime nga kjo Rregullore për lartësinë e çatisë kur është e nevojshme për arsye të specifikave teknike apo sigurisë.

5. RREGULLA PËR INFRASTRUKTURËN

5.1 Përcaktimi dhe përshkrimi i kategorive të rrjetit rrugor

Për këtë kapitull është marrë në konsideratë Kodi Rrugor i Republikës së Shqipërisë, miratuar me Ligjin nr. 8378, datë 22.07.1998 ((ndryshuar me: ligjet nr. 8738, datë 12.2.2001, nr. 9189, datë 12.2.2004, nr.9808, datë 24.9.2007; vendimin e Gjykatës Kushtetuese nr.12, datë 14.4.2010; ligjet nr.10 488, datë 5.12.2011, nr. 175/2014, datë 18.12.2014). Në zbatim të normave të këtij Kodi, "rrugë" quhet zona për përdorim publik e destinuar për qarkullimin e këmbësorëve, mjeteve dhe kafshëve. Sipas karakteristikave të tyre konstruktive, teknike dhe funksionale rrugët në Bashkinë e Hasit klasifikohen si vijon:

C. Rrugë interurbane dytësore: Rrugë me një karrexhatë me të paktën një korsi lëvizjeje për sens dhe bankina.

Rruga SH3 është shtetërore pasi përfaqëson drejtimet kryesore të trafikut kombëtar, lidh rrjetin kryesor rrugor të shtetit me atë të shteteve kufitare si Greqia dhe Maqedonia e Veriut.

Rrugë rrethi është rruga SH71 pasi lidh bashkinë me qendrat e komunave dhe rrugët që lidhin qendrat e bashkisë dhe të komunave me rrugët shtetërore.

Bankina nuk kanë të gjitha intinerarët. Trotuare ka vetëm në 2 anët e rrugëve në zonat e banuara nga të cilat mundet të kalojë rruga interurbane SH71. Gjerësi e trotuareve propozohet sipas rastit 1 deri 2 metra në çdo anë. Në disa intinerarë të rrugës do të kenë korsi për biçikleta.

F. Rrugë lokale: Rrugë urbane ose interurbane, e sistemuar në mënyrë të përshtatshme sipas përkufizimeve të pikës 1 të Nenit 2 të Kodit Rrugor Shqipëtar, por që nuk bën pjesë në rrugët e mësipërme. Për këtë kategori rrugë propozohet një korsi për çdo drejtim lëvizjeje. Trotuare ka vetëm në 2 anët e rrugëve në zonat e banuara. Gjerësi e trotuareve propozohet sipas rastit 1 deri 2 metra në çdo anë. Në disa intinerarë të rrugës do të kenë korsi për biçikleta.

Përveç kësaj, Rrugët interurbane të Kategorivë B dhe C (Neni 2, Paragrafi 6) sipas paragrafit 5 të po këtij neni, klasifikohen sipas përdorimit, funksionimit dhe karakterit administrativ (pronësisë), si:

Rrugë shtetërore (Kombëtare)

a) përfaqësojnë drejtimet kryesore të trafikut kombëtar; b) lidhin rrjetin kryesor rrugor të shtetit me atë të shteteve kufitare; c) siguron lidhje ndërmjet kryeqendrave të rretheve ose përfaqësojnë lidhje të drejtpërdrejta dhe të rëndësishme ndërmjet rrugëve shtetërore; d) lidhin me rrjetin e rrugëve shtetërore portet detare, aeroportet, qendrat me rëndësi të veçantë industriale, turistike, kulturore dhe klimaterike; e) janë rrugë që përfaqësojnë interes të veçantë për ekonominë kombëtare.

Rrugë rrethi (Rajonale)

a) lidhin kryeqendrën e rrethit me bashkitë, qendrat e komunave dhe zona të tjera me interes industrial, bujqësor, turistik e klimaterik, b) rrugët që lidhin qendrat e bashkive, c) lidhin bashkitë me qendrat e njësive administrative dhe d) rrugët që lidhin qendrat e bashkisë me rrugët shtetërore.

Rrugë komunale (Bashkiake)

Bashkiake: janë të gjitha rrugët brenda territorit të bashkisë që nuk përfshihen në ato të grupeve A, B dhe C.

Rrugët të brendshme (private ose shtetërore)

Rrugë të brendshme: Përfshihen rrugët që shtrihen brenda sektorëve të minierave, naftës, pyjeve, veprave industriale, kantierëve, gëroftëve dhe ekonomive bujqësore.

5.2 Kushtet teknike dhe përmasa

Qarkullimi i këmbësorëve, mjeteve dhe/ose kafshëve në rrugë rregullohet me normat e Kodit Rrugor të cilat udhëhiqen nga parimi i sigurisë së lëvizjes në rrugë, duke ndjekur objektivat e një lëvizjeje racionale, i mbrojtjes së mjedisit dhe i kursimit të energjisë. Kushtet teknike dhe madhësia e rrugëve janë përcaktuar me parazgjedhje nga përcaktimet e kategorive të rrugëve dhe janë klasifikuar sipas standardeve përkatëse të projektimit në Shqipëri.

Prandaj, rrugët e kategorisë C janë dimensionuar respektivisht si është përshkruar më sipër, me një gjerësi që nuk i kalon 10 metrat. Kjo gjerësi nuk duhet të tejkalohet për rrugët e kategorive më të ulëta F, të cilat mund të jenë të ngushta sipas funksionit të rrugës (p.sh. rrugë urbane me një drejtim, rrugë rurale etj).

C - RRUGË INTERURBANE DYTËSORE: Rrugë me një karrexhatë 9.5m, me një korsi 3.5m lëvizjeje për sens. Rruga që i përket kategorisë C është SH23, e cila përshkon bashkinë dhe e lidh me Bashkinë e Hasit me atë të Kukësit, Tropojës dhe Kosovën më në veri. Në bazë të të nenit 36 të VKM Nr. 408, datë 13.5.2015, "Për Miratimin e Rregullores së Zhvillimit të Territorit", të ndryshuar, distanca minimale e një ndërtimi nga trupi i rrugës është 10 metra.

RRUGE INTERURBANE DYTËSORE C2

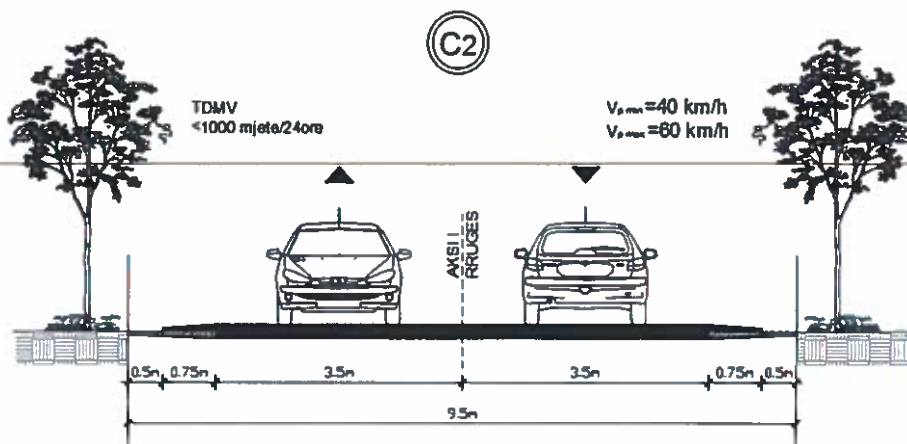


Figura 4.2.2: Rrugë interurbane dytësore e kategorisë C, 6.5m

F. Rrugë lokale: Rrugë urbane ose interurbane, e sistemuar në mënyrë të përshtatshme sipas përkufizimeve të pikës 1 të Nenit 2 të Kodit Rrugor Shqipëtar, por që nuk bën pjesë në rrugët e mësipërme. Për këtë kategori rrugë propozohet një korsi për çdo drejtim lëvizjeje. Trotuare ka vetëm në 2 anët e rrugëve në zonat e banuara. Gjerësia e trotuareve propozohet sipas rastit deri 2 metra në çdo anë. Në disa itinerarë të rrugës do të kenë korsi për biçikleta.

M' specifikisht rrugët lokale të Bashkisë ndahen tek kategoritë si më poshtë:

Rrugë lokale (1): Rrugë urbane ose interurbane me një karrexhatë 5.5m dhe me një korsi për një drejtim 2.5 metra, me trotuar deri 1.5 metra. Kjo rrugë shërben për qarkullimin e automjeteve, këmbësorëve dhe kafshëve. Në bazë të nenit 36 të VKM Nr. 408, datë 13.5.2015, "Për Miratimin e Rregullores së Zhvillimit të Territorit", të ndryshuar, distanca minimale e një ndërtimi nga trupi i rrugës është 2.5 metra.



RRUGE E KATEGORISE F1

RRUGE LOKALE

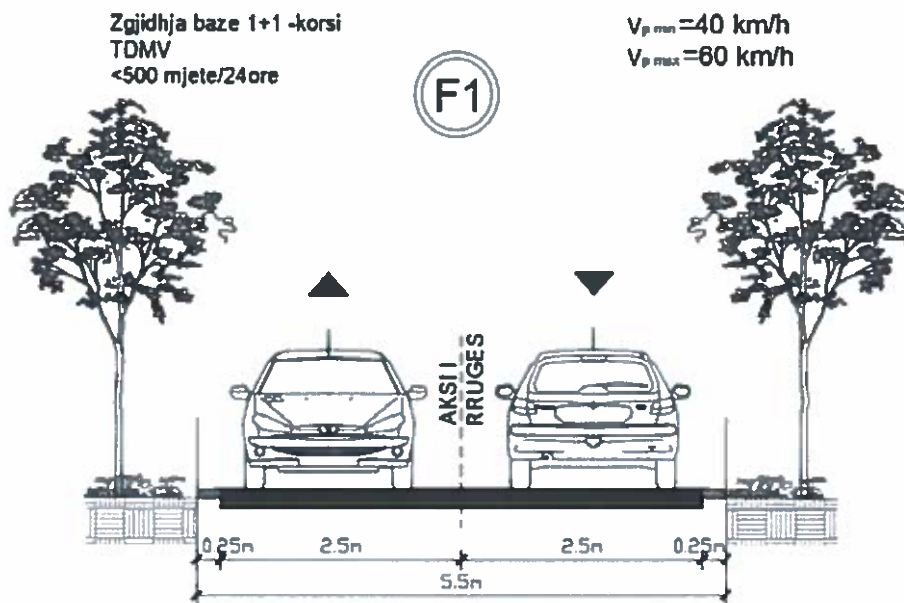


Figura 4.2.4: F. Rrugë lokale, 3- 4m (I)

- **Rrugë lokale (1/1):** Rrugë urbane ose interurbane me një karrenxhatë 7m dhe me një kors për një drjetim 2.5 metra dhe trotuar 2 metra. Kjo rrugë shërben për qarkullimin e automjeteve, këmbësorëve dhe kafshëve. Në bazë të nenit 36 të VKM Nr. 408, datë 13.5.2015, "Për Miratimin e Rregullores së Zhvillimit të Territorit", të ndryshuar, distanca minimale e një ndërtimi nga trupi i rrugës është 2.5 metra.

RRUGE E KATEGORISE F1/1

RRUGE LOKALE

Zgjidhja baze 1+1+korsi + kors biçikletash
TDMV
<500 mjete/24ore

$V_{p\ min}=40\ km/h$
 $V_{p\ max}=60\ km/h$

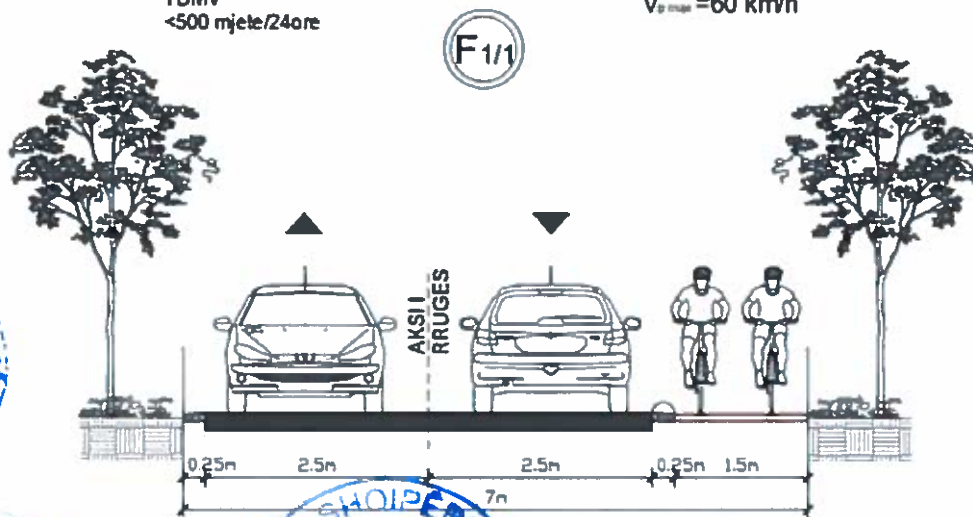


Figura 4.2.5: F. Rrugë lokale, 5m (II)



Zonë Urbane Dytësore Lagje: Rrugë urbane dytësore lagje me një karrenxhatë 7m dhe me një korsi për një drejtim 3 metra dhe trotuar 2 metra në të dy krahët e rrugës. Kjo rrugë shërben për qarkullimin e automjeteve, këmbësorëve dhe kafshëve. Në bazë të nenit 36 të VKM Nr. 408, datë 13.5.2015, "Për Miratimin e Rregullores së Zhvillimit të Territorit", të ndryshuar, distanca minimale e një ndërtimi nga trupi i rrugës është 2.5 metra.

RRUGE E KATEGORISE E1 RRUGE URBANE DYTËSORE LAGJE

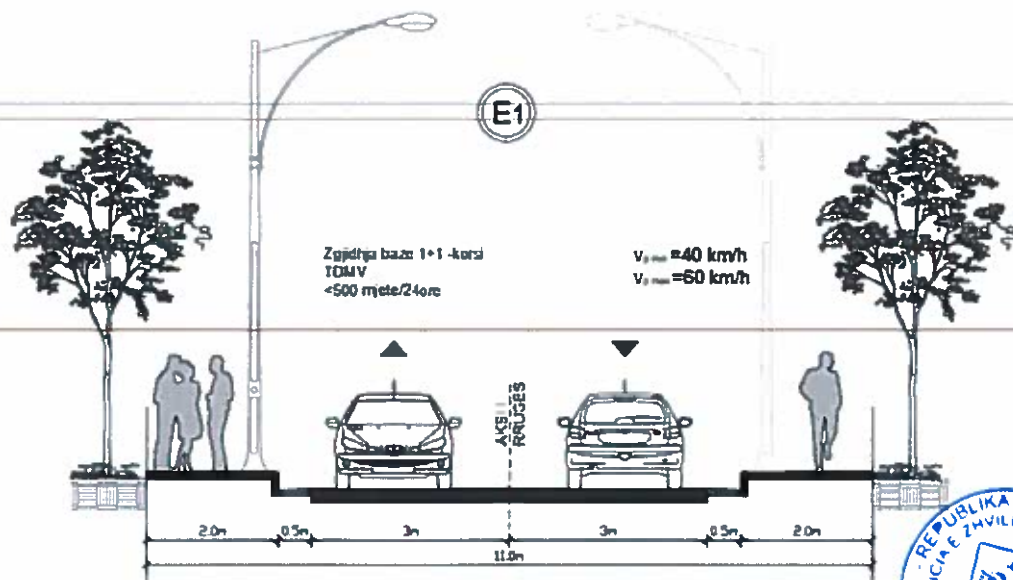


Figura 4.2.11: Zonë Urbane Këmbësore, 16 metra

5.3 Parametrat e skemës së lëvizshmërisë dhe transportit

Shërbimi i transportit, si dhe çdo formë tjetër organizimi të transportit dhe lëvizshmërisë të banorëve në Bashki do të jetë i organizuar nga strukturat përkatëse të saj në përputhje me Ligjin Nr.8308, datë 18.03.1998, "Për Transportet Rrugore" (i ndryshuar), Ligjit Nr. 8378, datë 22.07.1998, "Kodi Rrugor i Republikës së Shqipërisë" (i ndryshuar), si dhe legjislacionit dhe udhëzimeve të tjera të fushës së transportit që në thelb kanë disiplinimin e parametrave tekniko - ekonomikë që operatorët duhet të plotësojnë në lidhje me kushtet e kryerjes së shërbimit.

VKM nr.153, datë 7.4.2000 "Për miratimin e rregullores së zbatimit të Kodit Rrugor të Republikës së Shqipërisë", i azhurnuar me VKM Nr. 298, datë 8.4.2015 Për disa ndryshime në vendimin Nr. 153, datë 7.4.2000, të Këshillit Të Ministrave, "Për miratimin e Rregullores së zbatimit të Kodit Rrugor të Republikës së Shqipërisë", të ndryshuar, neni 25, citon distancat që duhen respektuar për ndërtime të reja apo rindërtime, jashtë qendrave të banuara. Distancat për zonat buferike të rrjetit rrugor të cilat nuk përcaktohen nga Kodi Rrugor përcaktohen në bazë të nenit 4.5 të kësaj rregulloreje.

Në zbatim të strategjisë së transportit multimodal dhe parashikimeve të sistemit të infrastrukturës sipas parimit të shpërndarjes së sipërfaqes të rrugës për çdo përdorues duke i dhënë prioritet shërbimit publik, lëvizjes me biçikleta dhe lëvizjes këmbësorëve, në projektimin e skemës së rrugës, në të gjitha projektet që do të aplikohen nga Bashkia është e rëndësishme ndjekja e parimeve të zhvillimit të qëndrueshëm në nivel urban dhe interurban. Jepet përparësi tek sektorët si më poshtë:

- 5.3.1 Transporti kolektiv i udhëtarëve
- 5.3.2 Çiklizmi
- 5.3.3 Lëvizshmëria e këmbësorëve
- 5.3.4 Transporti për njerëzit me lëvizshmëri të reduktuar

- 5.3.5 Automjete të "pastra" dhe me efikasitet energjetike
- 5.3.6 Menaxhimi i mobilitetit
- 5.3.7 Menaxhimi i trafikut

Përparësi kanë për projektimin e projekteve të cilat janë të lidhura me levizshmërinë e banorëve.

Siguria është padyshim kërkesa themelore për të gjithë përdoruesit e rrjetit rrugor të automjeteve dhe këmbësorëve. Theks kryesisht jepet tek grupet vulnerabël të si: PAK, çiklistët, këmbësorë, gruposhat e mëdha dhe fëmijët. Kur nuk mund të shmangen pikat e konfliktit ndërmjet trafikut motorik dhe çiklistëve (në kryqëzime dhe kalime), këto duhet të paraqiten sa më qartë që të jetë e mundur, në mënyrë që të gjithë përdoruesit të jenë në dijeni të rrezikut dhe të mund të përshtatin sjelljen e tyre.

Përsa i përket mobilitetit dhe transportit publik, sistemi i transportit ekzistues duhet të organizohet në bashkëpunim me operatorët ekzistues të autobusëve privatë dhe me komunitetet lokale, në një mënyrë që të sigurojë shërbime më të mira dhe përmirësim të lidhjes së qendrës të Bashkisë me pjesën tjetër të vendbanimeve. Oraret për funksionimin e transportit publik janë koordinuar në mënyrë që i gjithë sistemi i transportit të ofrojë shërbim të njëkohshëm për qytetarët.

Integrimi i llojeve të ndryshme të transportit në mënyrë që të optimizohet funksionaliteti i rrjetit të transportit.

Duhet të merret parasysh dhe të kryhen veprimet e parashikuara tek akset rrugore në të cilat qarkullimi i këmbësorëve dhe biçikletave do të kryhen në të njëjtën korsi. Përgjatë këtyre rrugëve duhet të jepet mundësia për lvizjen e biçikletave dhe të përshtatet shpejtësia e qarkullimit të automjeteve brenda qendrës urbane.

Gjërësia minimale e rrugës në të cilën lejohet qarkullimi i biçikletave dhe mjeteve motorike (përdorimi i përbashkët i rrugës - rrugë e tipit woonerf) duhet të jetë të paktën 2.5 metra dhe sinjalistikë horizontale e cila tregon sensin e lvizjes dhe qarkullimin e biçikletave.

Gjërësia minimale e shtigjeve për biçikleta, për lvizje me dy kalime, duhet të jetë të paktën 2 metra dhe sinjalistikë horizontale e cila tregon sensin e lvizjes.

Bashkëndimi i këmbësorëve dhe çiklistëve duhet të kryhet me siguri dhe komoditet në hapësira me gjerësi të paktën 2,75 metra për qarkullimin e biçikletave me një kalim dhe 3,75 metra për lvizjen me dy kalime. Bashkëndimi i lartpërmendur kërkon kohë për përshtatjen e të dyja palëve si dhe informin dhe sensibilizim të komunitetit në lidhje me mobilitetin urban. Se fundmi këto hapësira duhet të jenë të ndriçuara gjatë natës.

Rrugët e destinuara për parkim duhet të jenë të vendosura mundësisht jashtë karrexhatës dhe gjithsesi në mënyrë që të mos pengojnë rrjedhjen e trafikut.

Rrugëkalimet duhet të dallohen nga shenja të veçanta, pasi të jenë autorizuar nga enti pronar i rrugës.

5.4 Parametrat e shtigjeve për hiking

Shtigjet për këmbësorë duhet të jenë të aksesueshme lehtë dhe të përbëhen nga rrugë, shtigje ekzistuese dhe rrugët pyjore të krijuara me sinjalistikë të posaçme.

Duhet të kryhen të gjitha veprat e artit për mbrojtjen e shtigjeve të këmbësorëve nga rrëshqitja e tokës, si dhe ndalohet asfaltimi i tyre. Shtresat e forta lejohen ose në rrethana të jashtëzakonshme, siç janë kthesat e përhershme ose tokat e rrëshqitshme që nuk mund të përmirësojnë kullimin nga vepra arti, ose në rastin e ruajtjes së trashëgimisë kulturore.

Materialet e gërmimit nuk duhet të shpërndahen në drejtim të rrymës, por mund të përdoren për të ndërtuar ose mbajtur shtigjet dhe zgjerimet ose vendet e pushimit.

Shtigjet për alpinizëm - hiking në përgjithësi kanë shkallë të ndryshme të vështirësisë, e cila është përcaktuar nga kushtet e mëposhtme: e lehtë, e mesme dhe e vështirë, dhe nënvizohet në çdo rast kategoria e vështirësisë. Diferenca e tyre në lartësi llogaritet nga pikat më të ulëta në pikën më të lartë dhe kohën e llogaritur të shtrirjes horizontale në hartat ose duke matur distancën e pjerrësisë nga fillimi deri në fund. Gjerësia e tyre ndryshon në varësi të vëllimit të pritshëm të përdorimit dhe lartësi në të cilën ato janë vendosur dhe pjerrësia e tyre.

Kategoritë e shkallës së vështirësisë:

- E Lehtë: Ajo ka të bëjë me shtigje të aksesueshëm lehtë me gjerësi të mjaftueshme dhe prirje të lehtë. I

përshtatshëm për të gjitha moshat dhe kushtet fizike.

- I mesëm: Ajo i referohet shtigjeve me vështirësi aksesueshmërie, të përshtatshme për të rriturit, me gjendje të mirë fizike. Ndryshime të pjerrëta në shpatin janë të pakta dhe gjatësia e shkurtër e rrugës është në terren të ngushtë ose të ashpër.

- E vështirë: Ajo ka të bëjë me shtigjet me një shkallë të lartë të vështirësive në kalimin. Rruga është në terren të vështirë (i përafërt dhe / ose i rrëshqitshëm dhe / ose i ngushtë dhe / ose i pjerrët) dhe me ndryshime të pjerrta në shpatin.

5.5 Përcaktime për infrastrukturën inxhinierike

5.5.1 Sistemi i Furnizimit me Ujë

Për të siguruar cilësinë e ujit të destinuar për furnizim me ujë të Bashkisë, siç parashikohet në Rregulloren e cilësisë së ujit të pijshëm, miratuar nga VKM nr.379 dt.25.5.2016 për miratimin e Rregullores "Cilësia e ujit të pijshëm" ngarkohen autoritetet kompetente të përcaktojnë zonat e mbrojtura, të grupuara në zona të mbrojtjes absolute dhe në zona që i nënshtrohen kufizimeve të zhvillimit, në lidhje me burimet, pikat e ujit dhe pusët.

Agjencia e Menaxhimit të Burimeve Ujore, në bashkëpunim me Ministrin përgjegjëse për zonat e mbrojtura mjedisore, identifikon zonat e mbrojtura, ashtu si ato përcaktohen sipas nenit 34 të Ligjit nr. 111/2012 "Për Menaxhimin e Integruar të Burimeve Ujore" i ndryshuar.

Neni 11 të VKM nr.379 dt.25.5.2016 për miratimin e Rregullores "Cilësia e ujit të pijshëm" dhe në përputhje me nenin 57 të Ligji nr 111/2012 "Për Menaxhimin e Integruar të Burimeve Ujore" tre zonat higjieno - sanitare janë përcaktuar si më poshtë:

- a) zona imediate ose e rreptësisë e mbrojtjes sanitare,
 - b) zona e afërt e mbrojtjes sanitare,
 - c) zona e largët e mbrojtjes sanitare.
- i. **Zona e rreptësisë dhe mbrojtjes sanitare** është terreni menjëherë pranë kaptazhit dhe ka për funksion kryesor të pengojë kalimin e të gjitha lëndëve ndotëse në kaptazh. Në brendësi të saj ndalohen të gjitha depozitimet, shkarkimet e ujërave të zeza, përdorimi i pesticideve, ndërtimet dhe aktivitetet përveç atyre që janë të nevojshme për zhvillimin e aktivitetit të furnizimit me ujë. Gjithë ndërtimet në këtë territor kanalizohen dhe ujërat e zeza derdhen jashtë zonës së rreptësisë në pjesën e poshtme të burimit, në gropë septike të pafiltrueshme, pastrimi i së cilës bëhet sistematikisht. Kjo është zonë e rrethuar dhe e mbyllur. Në këtë zonë ndalohet banimi ose qëndrimi i përkohshëm i personave pa autorizim dhe i kafshëve. Toka në këtë zonë nuk mbillet me asnjë kulturë bujqësore. Ajo mbillet vetëm me bar, i cili kositet herë pas here. Në periferi të kësaj zone nuk lejohet të ndërtohen varreza, fusha të përpunimit të plehut, objekte industriale që shkarkojnë ujëra të ndotura me nënprodukte naftë, lëndë kimike, toksike etj. Shtrirja e kësaj zone përcaktohet duke u bazuar në kushtet hidrogeologjike të vendburimit, karakterin, llojin dhe madhësinë e objekteve të ndryshme. Për burimin (kaptazhin), sipas formacioneve gjeologjike, kjo zonë përfshin një territor me rreze 15- 100 m.
 - ii. **Zona e afërt e mbrojtjes sanitare**, vjen menjëherë pas zonës së parë dhe quhet edhe zona e parandalimit. Ky brez duhet të sigurojë mbajtjen larg kaptazhit të bakterieve dhe viruseve patogene, si dhe të mos lejojë lëndët e degradueshme ose të padegradueshme të arrijnë në zonën e ujërave nëntokësore. Në këtë zonë ndalohen ndërtimet, bujqësia, industria, depozitimi i mbeturinave, nxjerrja e materialeve, si dhe kufizohet përdorimi i tokës. Në këtë zonë ushtrohet kontroll i vazhdueshëm për respektimin e rregullave higjienosanitare, vlerësimin e mjedisit, si dhe masave antiepidemike në rastet e sëmundjeve ngjitëse.
 - iii. **Zona e largët e mbrojtjes sanitare**, është brezi përreth zonës së dytë dhe shërben si zonë tampon midis zonës së dytë dhe mjedisit përtej zonës së tretë. Funksioni i kësaj brezi është të eliminojë lëndët e padëshirueshme. Në brendësi të kësaj zone ndalohen ndërtimet industriale dhe nxjerrja e materialeve.



5.5.2 Sistemi i kanalizimeve dhe trajtimi i ujërave të përdorura urbane

- i. Shkarkimet e lëngëta urbane aglomerat, me ngarkesë hyrëse në sistemin kolektor nga 100.00pe - 150.000pe, përpara shkarkimit në ujërat sip' rfaq`sor, dhe aglomeratet me ngarkesë nga 2.000 pe - 10.000 pe, përpara shkarkimit në estuare, të cilat u takojnë zonave të pandjeshme, mund të jenë subjekt i një trajtimi më pak rigoroz, vetem nëse sigurohet se:
 - a) shkarkime të tilla i jan` nënshtruar, paraprakisht, trajtimit parësor;
 - b) studime të plota vërtetojnë se shkarkime të tilla nuk ndikojnë negativisht në mjedis.
- ii. Shkarkimet e lëngëta urbane nga sistemet kolektore janë subjekt i një trajtimi të veçantë në këto raste:
 - a) për shkarkimet në ujërat e ëmbla dhe estuare nga aglomerate me më pak se 2000 pe;
 - b) për shkarkimet në ujërat bregdetare nga aglomerate me më pak se 10.000pe.
- iii. Derdhja e llumrave në mjediset ujore pritëse nga tubacionet e ndryshme, nga kanalizimet, nga sistemet kolektore, nga impiantet e trajtimit, nga anijet dhe nga çdo mjet apo mënyrë tjetër është e ndaluar.
- iv. Asgjësimi, djegia dhe çdo trajtim tjetër i llumrave nga impiantet e trajtimit të shkarkimeve të lëngëta urbane bëhen në përputhje me ligjin nr.9010, datë 13.2.2003 "Për administrimin mjedisor të mbetjeve të ngurta".
- v. Gropat septike mbledhëse, të cilat duhet të zbrazen menjëherë pas mbushjes, sepse ato nuk kanë dalje.
- vi. Gropat septike me sistem për rrjedhje, ku mbeturinat e lëngëta infiltrohen në tokën përreth. Llumi i shtresuar do të duhet të zbrazet kohë pas kohe. Mbeturina të lëngët përmban edhe më tutje matricë të tretura organike, materie ushqyese dhe patogjene. Ajo duhet të drejtohet në tokë ranore dhe pa lidhje me burimet.
- vii. Llogaritja e volumit të ujrave të zeza, për tu trajtuar në impiant, të bëhet duke u bazuar në normën mesatare ditore, normën maksimale ditore, normën maksimale orare dhe ngarkesa pas trajtimit të jetë BOD5 (Biochemical oxygen demand) 25 mg/L dhe TSS (Total suspended solids) 35 mg/L, konform standartit kombëtar dhe direktivës evropiane 91/271/EEC.
- viii. Rrjetet mund të jenë me rrjedhje të përbashkët ose të ndarë, me rrjedhje të lirë apo me mbështetje mekanike, në varësi të nevojave që lindin gjatë studimit dhe morfologjisë së terrenit. Perimetri i projektit shtrihet në kufijtë e zonave të urbanizuara, siç ato përcaktohen nga ky Plan.
- ix. Para konstruksionit të sistemit të kanalizimeve duhet të paraprijë studimi i fizibilitetit i cili do të përcaktojë specifikimet e rrjetit, duke pasur parasysh kushtet ekzistuese, zhvillimin dhe nevojat e popullatës në të ardhmen. Në studimin përfundimtar do të jepen projekte të plota ndërtimi të veprave (paraqitje të përgjithshme, horizontale, seksione gjatësore, seksione standarde, projekte të punimeve standarde dhe të veçanta teknike), të cilat janë thelbësore jo vetëm për ndërtimin, por edhe për mirëmbajtjen e ardhshme, zgjerimin ose modifikimin e tij. Për këtë arsye, projektet duhet të jenë të përditësuara gjatë fazës së ndërtimit dhe në vazhdim.

Rrjeti i kanalizimit për qendrën e Bashkisë do të rezultojë në Impjantin e trajtimit UZ, ndërsa për njësitë administrative do të propozohen njësi individuale të trajtimit të ujërave të zeza, specifikimet e të cilave do të përcaktohen në varësi të karakteristikave të tokës, kostos së ndërtimit dhe mirëmbajtjes së rrjeteve.

5.5.3 Sistemi i ujitjes dhe i kullimit

- i. Në Kategorinë IB synohet riaktivizimi dhe vënia në punë e të gjitha skemave të ujitjes sipas rekomadimeve të Strategjisë Territoriale.

Sistemet e ujitjes, duhet të aplikojnë teknika të ujitjes moderne dhe efikase për të kontrolluar dhe menaxhuar burimet ujore të disponueshme, për të mbrojtur ujësjellësin nga shpimet e pakontrolluara, mjaftueshmërinë dhe qëndrueshmërinë e ujit.

- ii. Duhet të krijohet një rrjet kolektiv ujitjes me sisteme moderne për kursimin e ujit dhe energjisë.
- iv. Rrjetet e kullimit duhet të pastrohen, mirëmbahen, rehabilitohen, përmirësohen dhe zgjerohen. Prioritetet për rehabilitimin e hidrovarës duhen përcaktuar duke gjykuar më parë rrezikun nga përmbytjet dhe sipërfaqen që do të kullohet. Prioritet në ujitje, kullimin dhe mbrojtjen nga përmbytjet

janë studimet e fizibilitetit dhe veprat për ujitjen, kullimin dhe mbrojtjen nga përmbytjet.

- v. Ndërtimi përreth rrjetit përcaktohet nga legjislacioni i posaçëm në fuqi.
- vi. Në të gjithë kategorinë infrastrukturë bujqësore aplikohen brezat e sigurisë sipas legjislacionit sektorial përkatës.

5.5.4 Sistemi i energjisë elektrike

- i. Zhvillimi dhe përcaktimi i parametrave të kësaj kategorie do të bëhet sipas legjislacionit sektorial në fuqi, në përputhje me përdorimet e lejuara, kushtëzuara dhe ndaluara të njësive.
- ii. Rrjeti i energjisë elektrike të Bashkisë të ndryshohet tensioni nga 6 - 10KV në 20KV me qëllim për të siguruar shërbimin për energjinë elektrike edhe në zonat e largëta të Bashkisë. Ndryshimi i tensionit të energjisë nënkupton edhe përmirësimin e rrjeteve të transmetimit të energjisë elektrike, të cilat do të ofrojnë më shumë kapacitete transmetuese, si edhe gjithashtu nënkupton edhe përmirësimin e nënstacioneve të Bashkisë.

5.5.5 Telekomunikacioni

- i. Strukturat përgjegjëse në bashkëpunim me bashkinë mund të përcaktojnë territore, ku mund të vendosen infrastruktura telekomunikacioni, në përputhje me përdorimet e lejuara, kushtëzuara dhe ndaluara të njësive përkatëse.
- ii. Në rrjetin e komunikimeve elektronike publike mund të vendosen vetëm pajisje, që kanë karakteristika teknike, sipas standarteve të harmonizuara e të miratuara nga organizmat ndërkombëtare, ku Republika e Shqipërisë aderon.
- iii. Shtrimi i kabllave duhet bërë duke përdorur tubacione ose alternativa të tjera me mundësi ndërrhyrje pa qënës nevoja për rigermim.
- iv. Rrjeti shpërndarës me fibra optike duhet të jetë i planifikuar si një rrjet nëntokësor i komunikimeve elektronike, ku kabllot me fibër optike janë të futura në tubacionet kabllore.
- v. Gjatë planifikimit të kapaciteteve të kanaleve kabllore duhen marrë parasysh nevojat për të paktën 10 vitet e ardhshme.
- vi. Planifikimi dhe ndërtimi i kanalit kabllor duhet të jetë me kosto-efektive. Në mënyrë që të zvogëlohen shpenzimet relative, aplikohen kanale me dimensione më të vogla për shtrimin e tubit në kanal kabllor.
- vii. Dimensionet dhe kushtet teknike për ndërtimin e kanaleve kabllore përcaktohen sipas legjislacionit në fuqi.
- viii. Në ndërtimin e zonave të reja të banimit dhe të zonave komerciale, në ndërtimin e rrugëve të reja dhe rindërtimin e rrugëve ekzistuese, si dhe në rastet kur procedura të infrastrukturave të ndryshme janë planifikuar njëkohsisht në të njëjtën zonë, duhet të kërkohet ndërtimi i këtyre infrastrukturave të integruar.

5.6 Përcaktimi i vijës së ndërtimit (vija e kuqe)

Bazuar në VKM nr. 686, datë 22.11.2017 "Për miratimin e rregullores së planifikimit të territorit" e ndryshuar, me VKM nr. 232, dt. 17.04.2019, vija e ndërtimit (vija e kuqe) është kufiri maksimal i lejuar për vendosjen e një strukture në lidhje me infrastrukturën të përcaktuar sipas legjislacionit në fuqi (p.sh. sipas Kodit Rrugor ose Kodit Hekurudhor). Gjithashtu përcaktohet nga vijat e ndërtimit ashtu si ato janë përcaktuar nga ky plan në bazë të situatës të ndërtuar ekzistuese në terren, nga studimi i rrjetit rrugor apo planeve të detajuara vendore.

Vija e ndërtimit përcakton pozicionimin e faqes të strukturave që lidhen me kufirin e trupit rrugor ekzistues apo të propozuar.

Distanca minimale e një ndërtimi nga trupi i rrugës matë nga plani më i afërt i faqes së ndërtimit me kufirin e rrugës.



Nuk lejohet konsolat të tejkalojnë vijën e ndërtimit dhe në çdo rast projekcioni i tyre duhet të jetë brenda kufirit të parcelës që zhvillohet.

Volumetria e strukturës ose strukturave që zhvillohen duhet të jenë brenda kufijve të një parcele ose grupi parcelash të përfshira në zhvillim.

5.6.1 Distancat e lejuara midis ndërtimit dhe trupit të rrugës

Me VKM nr.153, datë 7.4.2000 "Për miratimin e rregullores së zbatimit të Kodit Rrugor të Republikës së Shqipërisë", i azhurnuar me VKM Nr. 298, datë 8.4.2015 Për disa ndryshime në vendimin Nr. 153, datë 7.4.2000, të Këshillit të Ministrave, "Për miratimin e Rregullores së zbatimit të Kodit Rrugor të Republikës së Shqipërisë", të ndryshuar, neni 25, citon distancat që duhen respektuar për ndërtime të reja apo rindërtime, jashtë qendrave të banuara. Në bazë në VKM nr. 686, datë 22.11.2017, «Për miratimin e rregullores së planifikimit të territorit» e ndryshuar, me VKM nr. 232, dt. 17.04.2019, «Vija e kuqe» ose «Vija e Ndërtimit», është kufiri i lejuar për vendosjen e një ndërtimi në raport me infrastrukturën, në përputhje me legjislacionin sektorial në fuqi.

Specifikohet se, në bazë të Kodit Rrugor, neni 3, pika 27, citon se kufiri rrugor është: "Fundi i pronësisë rrugore, i cili rezulton nga aktet e blerjes ose nga brezat e shpronësimit të projektit të miratuar. Në mungesë të tyre, kufiri formohet nga buza e jashtme e hendekut të sigurimit apo kanalit, kur ai ekziston, ose nga këmba e skarpatës, nëse rruga është në lartësi, ose nga buza e sipërme e skarpatës, nëse rruga është në thellësi".

Përrjashtim bëjnë pikat e karburantit, për të cilat zbatohet VKM nr. 493, datë 22.7.2014, Për disa shtesa dhe ndryshime në vendimin nr. 153, datë 7.4.2000, të Këshillit të Ministrave, "Për miratimin e rregullores së zbatimit të Kodit Rrugor të Republikës së Shqipërisë".

Jashtë qendrave të urbanizuara, siç është përcaktuar në drejtimit e nenit 4 të Kodit Rrugor, por brenda zonave të parashikuara për të bërë ndërtime duhen respektuar në ndërtimet e reja, në rindërtimet në vazhdim, shembjet e plota apo në zgjerimet përballë rrugëve, nuk mund të jenë më pak se:

- 5.6.1 30 m për rrugët e tipit A
- 5.6.2 20 m për rrugët e tipit B
- 5.6.3 10 m për rrugët e tipit C
- 5.6.4 10 m për rrugët e tipit F

Për zonat brenda sistemit urban, siç ato kufizohen me vijën e gjelbër dhe preken nga akset rrugore të kategorisë, C Rrugë Interurbane Dytësore dhe "D" Rrugë Urbane Kryesore përcaktohet se:

5.6.5 Lloji dhe distancat e nevojshme për krijimin e hyrjeve dhe daljeve në rrugët qendrore përcaktohen nga Neni 22 i Kodit Rrugor.

5.6.6 Ndërtimet e reja, rindërtimet në vazhdim apo shembjet e plota, apo punimet zgjeruese përballë rrugës nuk mund të jenë në distancë më vogël se:

- 15 metra nga kufiri rrugor për rrugët e kategorisë "C"
- 10 metra nga kufiri rrugor për rrugët e kategorisë "D"

Ndërsa për rrugët e tipit E dhe F distanca e ndërtimeve nga kufiri rrugor, që duhet respektuar në ndërtimet e reja, në rindërtimet në vazhdim apo në shembjet e plota, apo në punimet zgjeruese përballë rrugës përcaktohen sipas rastit tek materialit hartografik në vijim të Rregullores së kësaj Plani për çdo njësi.

Përsa nuk përcaktohet ndryshe nga kjo Rregullore, me VKM nr. 408, datë 13.5.2015 "Për miratimin e rregullores së zhvillimit të territorit" (e ndryshuar), distancat minimale të faqeve të strukturave nga kufiri i trupit të rrugës apo kufiri i pronës parcelë me trupin e rrugës, brenda zonave të sistemit urban ekzistues ose ato që urbanizohen, përcaktohen në bazë të gjendjes faktike të trupit të rrugës, por, në çdo rast, jo më pak se përcaktimi ligjor në Regjistrin e Pasurive të Paluajtshme për trupin e rrugës dhe, nëse nuk përcaktohet ndryshe në ligjin nr. 8378, datë 22.7.1998, "Kod Rrugor i Republikës së Shqipërisë", janë:

- për gjerësi rruge, me ose pa trotuare, më të vogël se 7 (shtatë) metra, distanca minimale është 2.5 (dy pikë pesë) metra
- për gjerësi rruge, përfshirë trotuaret, 7 (shtatë) deri në 15 (pesëmbëdhjetë) metra, distanca minimale është 3 (tre) metra
- për gjerësi rruge, përfshirë trotuaret, më të madhe se 15 (pesëmbëdhjetë) metra, distanca minimale është 4 (katër) metra.

Për sa i përket Zonave të Shërbimit (objektet rrugore për përdoruesit e trafikut rrugor), zbatohet me VKM nr. 493, datë 22.7.2014, "Për disa shtesa dhe ndryshime në vendimin nr. 153, datë 7.4.2000, të Këshillit të Ministrave, "Për miratimin e rregullores së zbatimit të Kodit Rrugor të Republikës së Shqipërisë", neni 62/1 distancat e tyre minimale nga rruga janë:

- Për rrugët interurbane dytësore, minimumi 6 (gjashtë) km nga aksi i simetrisë së pompës/ave të furnizimit me karburant të njëres zonë në aksin e simetrisë së pompës/ave të furnizimit me karburant të zonës së mëpasme, në drejtim të njëjtë të lëvizjes.
- Për rrugët urbane kryesore, jo më pak se 500 (pesëqind) m midis ekstremiteteve të njëjta të zonave të njëpasnjëshme. Kjo distancë kuptohet si rreze e matur ndaj çdo drejtimi në rrafshin horizontal.
- Për rrugët urbane dytësore dhe lokale, jo më pak se 250 (dyqind e pesëdhjetë) m midis ekstremiteteve të njëjta të zonave të njëpasnjëshme. Kjo distancë kuptohet si rreze e matur ndaj çdo drejtimi në rrafshin horizontal.
- Zonat ekzistuese të shërbimit në rrugët urbane mund të përjashtohen nga kushti i distancës minimale nga kryqëzimet. Ato shqyrtohen rast pas rasti në bazë të kushteve të pikës 4 të këtij neni.

Përsa i përket ndërtimit të një linje të re hekurudhore, një projekt që në kohën e tanishme është me maturi të diskutueshme, duhet të kuptohet se mund të jetë vetëm një vijë standarde e një shkalle të thjeshtë dhe në çdo rast, shtrirja, realizueshmëria dhe qëndrueshmëria financiare e projekti duhet të shqyrtohet në nivelin paraprak gjatë procesit të përgatitjes dhe maturimit të projektit.

Ligji nr. 142, datë 30.01.2016 "Kodi Hekurudhor i Republikës së Shqipërisë", Neni 5, "Brez mbrojtës i vijës hekurudhore" është brezi i tokës nga të dyja anët e vijës hekurudhore, me gjerësi 100 metra, nisur nga ekstremi i jashtëm i brezit të vijës hekurudhore, ndërsa ky i fundit është toka në të dyja anët e vijës hekurudhore, me gjerësi minimale 5 metra, duke u nisur nga fundi i skarpatës së trasesë, kur nuk ka kanale, dhe nga fundi i kanaleve mbrojtëse dhe kulluese.

Për vendosjen e ndërtimeve përgjatë linjave hekurudhore distanca në përputhje me nenin 118 të Ligjit Nr.142/2016 "Kodi Hekurudhor i Republikës së Shqipërisë" përcaktohet si më poshtë:

- 5.6.7 Brenda zonave të sistemit urban dhe në distancë deri 25 metra nga brezi mbrojtës i vijës hekurudhore lejohet ndërtimi pas autorizimit të dhënë nga Autoritetit Hekurudhor Shqiptar (Hekurudhat Shqiptare - HSH).
- 5.6.8 Brenda zonave të sistemit urban dhe në distancë deri 25-100 metra nga brezi mbrojtës i vijës hekurudhore, lejohet ndërtimi i ndërtesave të banimit dhe i ndërtesave të tjera, dhe pikave të karburantit përgjatë brezit të vijës hekurudhore.
- 5.6.9 Në zonat jashtë sistemit urban, është e ndaluar të ndërtohet në distancë deri 25 metrave nga brezi i vijës hekurudhore.

Për më tepër, neni 118 i Kodit Hekurudhor përcakton kufizimet në raport me infrastrukturën inxhinierike për mbrojtjen e vijave hekurudhore, si më poshtë:

- 5.6.10 Ndalohet derdhja e ujërave të kanaleve ujëtare e kulluese dhe e ujërave të tjera në vijën hekurudhore ose në kanalet e trasesë së saj;
- 5.6.11 Ndalohet ndërhyrja në sistemin e kullimit të ujërave nga kanalet e trasesë së hekurudhës deri në derdhjen përfundimtare;
- 5.6.12 Ndalohet hapja më afër se 100 metra nga brezi i vijës hekurudhore së pororeve, zhavorrishteve e ranishtave, gjermimi masiv i dheut dhe hapja e kanaleve. Për ndërtimin e këtyre objekteve, në distancë

100-200 metra nga brezi i vijës hekurudhore, merret leje nga administruesi i infrastrukturës hekurudhore;
5.6.13 Ndalohet kalimi i mjeteve me zinxhirë dhe i mjeteve të tjera të rënda mbi vijën hekurudhore, me përjashtim të rasteve kur administruesi i infrastrukturës hekurudhore cakton vendet e lejuara dhe rregullat për kalimin e tyre;

Ndalohet çdo lloj ndërtimi, hapja e puseve, e rezervuarëve dhe e pikave të karburantit, ngritja e përcjellësve elektrikë përgjatë vijës hekurudhore, më pranë se 25 metra nga brezi i kësaj vije, për territoret jashtë zonave urbane. Por, në këto zona lejohet ndërtimi i ndërtesave të banimit dhe i ndërtesave të tjera, hapja e puseve, e rezervuarëve dhe e pikave të karburantit, ngritja e përcjellësve elektrikë përgjatë brezit të vijës hekurudhore, në distancë 25-100 metra nga ky brez.

6. RREGULLAT PËR PËRDORIMIN E HAPËSIRAVE NGA “PERSONAT ME AFTËSI TË KUFIZUAR”

A. Strategjia Kombëtare për PAK, miratuar si “Strategjia Kombëtare e Personave me Aftësi të Kufizuar 2008”, përcakton çështjet lidhur më të drejtat, nevojat, arsimimin, mundësitë e barabarta, shërbimet publike dhe cilësinë e jetës së Personave me Aftësi të Kufizuar.

B. Bazuar në kuadrin institucional ekzistues VKM nr. 1503, datë 19.11.2008 “Për miratimin e rregullores “Për shfrytëzimin e hapësirave nga ana e personave me aftësi të kufizuar”” dhe Manual “Zbatimi i Standarteve të Shërbimeve të përkujdesit shoqëror për personat me aftësi të kufizuar” nga UNFPA 2010, në lidhje me rregullimin e hapësirave publike dhe ndërtimeve publike për përdorim e shërbim ndaj Personave me Aftësi të Kufizuara parashikohen si më poshtë vijon:

B1. Rregullat dhe normat urbanistike për personat me aftësi të kufizuar Principet bazë

Rregullat dhe normat urbanistike për personat me aftësi të kufizuar PAK reflektojnë konceptin e projektimit pa barriera urbanistike duke arritur përshtatshmërinë e ndërtimeve dhe hapësirave publike për një integrim në jetën shoqërore të kësaj kategorie njerëzish njëllor si të tjerët.

Referimi ndaj principeve bazë gjatë procesit të planifikimit do të sigurojë një shkallë të lartë përshtatjeje për PAK. Principet bazë për përshtatshmërinë formulohen si më poshtë:

- Të jetë e mundur të arrihen të gjitha vendet, ndërtesat publike dhe ato të banimit;
- Të jetë e mundur hyrja në të gjitha ndërtesat publike dhe ato të banimit;
- Të jetë e mundur të përdoren të gjitha facilitetet publike dhe rregullimet mjedisore.

Këto principe duhet të interpretohen për të realizuar kërkesat e përgjithshme, të cilat duhet të merren parasysh në planifikimin dhe projektimin fizik si më poshtë:

Mundësia e hyrjes – mjedisi ndërtimor duhet të projektohet për të dhënë mundësi hyrje për të gjithë njerëzit.

- Mundësia e arritjes – duhet të sigurohet në mjedisin ndërtimor që sa më shumë vende dhe ndërtesa të jetë e mundur, të arrihen nga çdokush.
- Mundësia e përdorimit – mjedisi ndërtimor duhet të projektohet që të përdoret e të shijohet nga të gjithë njerëzit.

Orientimi – mjedisi ndërtimor duhet të projektohet që të jetë e lehtë të orientohesh dhe të gesh rrugën në të.

- Siguria – mjedisi ndërtimor duhet të projektohet që njerëzit mund të lëvizin pa pasur frikën e kërcënimit të jetës apo shëndetit.

Mundësia e punës – vendet e punës, zyrat dhe mjediset industriale së bashku duhet të projektohen për të lejuar pjesëmarrjen dhe kontributin e PAK.

6.1 Kërkesat e projektimit

Rrugët për PAK në ambientet e ndërtuara apo urbane duhet të projektohen për të lehtësuar përdorimin dhe

lëvizshmërinë në to. Ato duhet të jenë lehtësisht të arritshme, të vazhdueshme, të lehta për tu përdorur, të lira nga pengesa të paparashikuara dhe të dimensionuara sipas konditave përkatëse.

Të paktën një hyrje në çdo ndërtesë duhet të jetë e lehtë për t'u gjetur dhe e lehtë për t'u përdorur nga çdo person që ka vështirësi në lëvizje dhe vështirësi në shikim. Kalimet, madje edhe dyert, duhet të dimensionohen për të mundësuar përdorimin për një karrige me rrota ose ndihmës të tjerë që do ti shoqërojnë.

Të rëndësishme janë pozicionimi i duhur i sinjalistikës përkatëse brenda e jashtë ndërtesave. Projekti dhe vendndodhja janë veçanërisht të rëndësishme për personat me shikim dhe dëgjim të dëmtuar, si dhe për fëmijët. Shenjat, simbolet e tekstet informative duhet të paraqiten të tilla që të jenë të lehta për t'i kuptuar e lexuar (p.sh të përdoren tekste të ndriçuara apo fosfoeshente). Sinjalistikat e jashtme duhet të vendosen min 2.1m nga toka. Tabelat në hyrjen e një kompleksi godinash me një hartë orientuese të kompleksit, janë udhëzues mjaft ndihmues për të gjithë vizitorët. Përdorimi i sinjalistikës ose tabelave të instruksioneve duhet të jenë të qarta, me relief ose të ndriçueshme. Sygjerohet të përdoren ngjyrat përkatëse sipas sinjalistikës ndërkombëtare.

6.2 Rregullat

Për PAK duhet të sigurohet lëvizja horizontale e pandërprerë në vashdimësi, të lehtësohet përdorimi i karrigeve me rrota si dhe lëvizshmëria rreth e rrotull me ndihmën e pajisjeve të ndryshme teknike.

Për sigurimin e lëvizjes horizontale duhet të ndërtohen rrugë të rehatshme dhe lidhja e tyre me një nga rrugët e qarkullimit kryesor. Ky kalim duhet të sigurojë lidhjen me hyrjen kryesore ose me një nga hyrjet kryesore dhe një shërbim të rregullt transporti. Këto kërkesa formojnë principet kryesore të arritshmërisë pa dallime sociale.

Përmasimi i duhur sipas parametrave për PAK është i domosdoshëm për të siguruar komfortin e përdoruesve. Një nga bazat kryesore për dimensionimin në plan, sipas rregullores teknike, është lëvizja e karriges me rrota në pozicione të ndryshme.

Kalimet për PAK duhet të shtrohen me materiale jo të rrëshqitshme, me pak fërkim ose me sipërfaqe reliefore, jo me hapësira ku mund të ngeci shkopi apo këmba. Gjerësitë e kalimeve duhet të përballojnë kryqëzimin e dy karrocave.

Në rastin e disniveleve përdoren rampat dhe në rastin e një disnivele më të madh se norma rekomandohet vendosja e një parmaku.

Rrugët urbane me trotuar kërkojnë sistemimin e kalimeve pingule me aksin e rrugës, konceptimin e panduseve, të cilët kërkojnë uljen e trotuarit në të gjithë gjerësinë e pandusit. Shtrimi i pandusit duhet të bëhet me materiale guri, çimento të realizuara me cilësi (apo alternativa të tjera të miratuara noterisht). Rekomandohet shtrimi me pllaka me elementë të vegjël në formë kurriz peshku, duke lënë fuga minimale.

6.3 Parkimet

Të gjitha parkimet e jashtme dhe të brendshme të automjeteve duhet të sigurojnë një ose disa vende të parkimit të rezervuara për PAK. Vendi i rezervuar për PAK përmban, anash vendit të parashikuar për automjete, një rrip i lirë nga të gjitha pengesat, i mbrojtur nga qarkullimi i makinave dhe i lidhur me një rrugë të vazhduar deri në hyrje të objektit.

6.4 Vendkalimet për personat që kanë vështirësi shikimi

Vendkalimet për personat me vështirësi shikimi duhet të jenë me reviev me ngjyrë të ndryshme nga përreth dhe relief me kontrast (përdoret material jo i rrëshqitshëm me drejtim pingul me kalimin). Përmes fërkimit të bastunit, personi orientohet për rrugën e kalimit. Përgjatë tyre nuk lejohet vendosja e mobilimeve urbane.

Në hapësirat publike vendosen stacione me këmbalecë që përmbajnë tekste në relief ose në alfabetin e të verbërve braille.

Për personat që nuk shohin është e nevojshme të sinjalizohet kufizimi i trotuarit dhe rrugës. Ky kufizues duhet të ngulet mbi trotuar, mbi panduse ose mbi rampat.

6.5 Mobilimi urban

Mobilimi urban i gjendur në trotuar ose i varur në mur, duke kufizuar trotuarin, duhet të vendoset jashtë rrugës së dedikuar për PAK; dhe gabaritet e tij duhet të korrespondojnë me lartësinë më të madhe se ajo e këmbësorit.

Pengesat të gjendura në lartësinë më pak se 2 m përbëjnë rrezik për personat që nuk shohin ose shohin keq. Paneli i informacionit, të drejtuar në kokën e shtyllës, duhet të gjendet lart nga toka në mënyrë të tillë që të lexohet nga personat me karrige lëvizëse dhe nga fëmijët. Shkrimet duhet të jenë të mëdha dhe me kontraste për ata që nuk shohin mirë dhe informacionet kryesore do të duhet të jenë në relief për të verbërit.

Në mjedisin urban vitrinat mbrojtëse, strehët e autobusave, pemët të përshtatshme për t'u futur në rastin e një moti të keq, luajnë rolin mbrojtës për PAK.

Aparatet për tërheqjen e biletave, parkmetri duhet të vendosen jashtë rrugës së dedikuar për PAK. Mobilimi me konstruksione të vogla si kioska gazetash, kutia e letrave, kabinat telefonike duhet të përshtaten për një karrige lëvizëse. Numri i telefonit duhet të jetë shkruar në relief dhe në tipin braille.

6.6 Rregullat dhe normat arkitektonike për personat me aftësi të kufizuar

Përveç normativave urbanistike të mesipërme, gjatë procesit të projektimit duhet të merren parasysh parashikimet nga VKM Nr 408, date 13.5.2015 "Për miratimin e rregullores së zhvillimit të territorit", Neni 15 "Dokumentacioni për pajisjen me leje ndërtimi", pika d; ku për të marrë lejen e ndërtimit duhet përshkruhet se nevojitet projekti teknik arkitektonik dhe i peizazhit, sipas rastit, në 2D dhe 3D, duke përfshirë eliminimin e barrierave arkitektonike. Ndërsa në Nenin 17 "Rishikimi i kushteve të lejes së ndërtimit", pika d, përshkruan kërkesat për leje ndërtimi si: për të shtuar elemente arkitektonike për përdorim të barabartë dhe të pavarur të hapësirave të projektuara nga të gjithë personat, përfshirë ata me aftësi të kufizuara.

Për më tepër, Ligji Nr 107/2014 "Për Planifikimin dhe Zhvillimin e Territorit" planifikimi e zhvillimi duhet të garantojnë eliminimin e barrierave, për një përdorim të sigurt, të barabartë e të pavarur të hapësirave nga të gjithë personat, përfshirë ata me aftësi të kufizuar ose grupe të veçanta, për të cilët janë të nevojshme zgjidhje teknike apo pajisje të veçanta (neni 4).

6.7 Masa të veçanta shtesë për lehtësimin e personave me aftësi të kufizuar

- Në hapësirat e ndërtimeve të reja për të cilat leja e ndërtimit është lëshuar pas publikimit të këtij studimi, kërkohet domosdoshmërisht të sigurohet akses horizontal dhe vertikal nga personat me aftësi të kufizuar në hapësirat në të cilat janë vendosur shërbime publike, persona juridik të së drejtës publike, persona juridike të së drejtës private të sektorit publik, organizata sociale, autoritete vendore të nivelit të parë dhe të dytë ose që shërbejnë për mbledhje publike, arsimit, shëndetësie dhe kujdesi social, zyra dhe ambient tregtare, si dhe në parkimet e këtyre ndërtesave. Ky detyrim vlen edhe për ndërtesat për përdorim banimi, në të cilat ashensori është i detyrueshëm.

Mundësia për akses në ndërtesat e përmendura në paragrafin e mësipërm, sigurohet me rrugë të cilat fillojnë në nivelin e trotuarit deri tek dera e ashensorit dhe përbëhen nga:

a) korridore me gjerësi minimale 1.30m dhe dysheme të lira, pa shkallëzime, me pjerrësi që


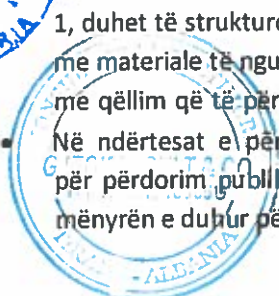
parashikohet në legjislacionin në fuqi,

b) ashensore me dimensione të brendshme minimale dhe hapje të lirë të derës, të parashikuara në legjislacionin ekzistues.

Distanca midis derës së ashensorit dhe murit përballë ose shkallëzimit ose çdo pengesë tjetër duhet të jetë të paktën 1.50m. Në këto ashensore kërkohet vendosja e mjeteve audiovizuale dhe të prekshme për të lehtësuar të verbërit dhe të shurdhërit, me përjashtim të ashensorëve që shërbejnë për hapësira banimi.

Hapësirat e jashtme të përbashkëta të truallit, në të cilat ndërtohen objektet e përmendura në paragrafin 1, duhet të strukturohen mirë, pasi e lejon mënyrën e tokës, me korridore dhe dysheme të lira, të ndërtuara me materiale të ngurta jo të rreshqitshme, pa shkallëzime, me gjerësi minimale 1.30m dhe pjerrësi deri në 5%, me qëllim që të përdoren edhe nga personat me aftësi të kufizuara.

- Në ndërtesat e përmendura në paragrafin 1, 5% në hapësirat publike të vendbanimeve, 5% e tualeteve për përdorim publik ose në çdo rast një prej tyre në çdo kat duhet të jetë i aksesueshëm dhe i pajisur në mënyrën e duhur për tu përdorur nga personat që përdorin karrige me rrota.



- Në ndërtesat ekzistuese, para hyrjes në fuqi të këtij ligji, në të cilat janë vendosur shërbime publike, persona juridik të së drejtës publike, persona juridike të së drejtës private të sektorit publik, organizata sociale, autoritete vendore të nivelit të parë dhe të dytë ose që shërbejnë për mbledhje publike, banka dhe bankat e këmbimit, duhet të bëhen përshtatjet e nevojshme, me qëllim që hapësirat funksionale të jenë të aksesueshme nga personat me aftësi të kufizuara.
- Nga parashikimet e paragrafeve të mësipërme përjashtohen ndërtesat që kanë akses të vetëm në rrugë me shkallë ose ndodhen në truall në të cilët diferenca minimale e nivelit të tokës në vijën e ndërtimit nga sipërfaqja e trotuarit është më e madhe se 2.50m. Gjithashtu, përjashtohen nga detyrimi për të përshtatur aksesueshmërinë në katet e mësipërme nga kati përdhes ose në ballkonet e jashtme ose shkallët, ndërtesat që parashikohen në paragrafin 1, kur:
 - Sipërfaqja e ballkoneve të brendshme përbën deri në 50% të sipërfaqes të sallës kryesore dhe jo më shumë se 100m², dhe përdorimi i tij është i njëjtë me atë të sallës kryesore ose këto ballkone janë ndihmëse.
 - Sipërfaqja e përgjithshme bruto e kateve mbi tokë është më e vogël se 200m².
 - Sipërfaqja bruto e çdo kati është më e vogël se 70m².

Rastet përjashtimore të parashikuara në nënparagrafet b dhe c të këtij paragrafi, nuk zbatohen në raste kur përdorimi i ndërtesës është unik në vendbanim dhe njëkohësisht në katet sipërm, të katit përdhes, ka shërbime për publikun të ndryshme nga ato shërbime që gjenden në katin përdhes.

- Gjatë përshtatjes ose rindërtimit të hapësirave publike të vendbanimeve, të cilat destinohen për këmbësorët, si të shesheve, trotuareve, pedonaleve, nëse e lejon morfologjia e tokës, është e nevojshme të sigurohet akses i personave me aftësi të kufizuara me rrugë për këmbësorë, për të verbërit, rampa pa shkallëzime me pjerrësi sipas parashikimeve ligjore, vendosje e duhur e objekteve publike, të tilla si strehët, shtylla ndriçimi, kazanet e plehërave; dhe të dedikohen 5% të vendeve të parkimit ose minimumi një vend parkimi për personat me aftësi të kufizuar.

7. RREGULLAT E RUAJTJES SË MJEDISIT, PEIZAZHIT, BURIMEVE NATYRORE, ZONAVE DHE OBJEKTEVE TË TRASHËGIMISË KULTURORE



7.1 Përcaktimi i zonave mbrojtëse përgjatë elementeve ujore (vija blu)

Për mbrojtjen e elementeve të sistemit ujor, përcaktohet ashtu quajtura vija blu, e cilapërbën një zonë mbrojtëse për basenet ujore. Në bazë të VKM nr. 686, datë 22.11.2017 "Për miratimin e rregullores së planifikimit të territorit" e ndryshuar, me VKM nr. 232, dt. 17.04.2019, në nenin 2 ku shpjegohen përkufizime të ndryshme, për vijën blu përmendet se kjo vijë përcakton zonën e mbrojtjes së të gjitha burimeve ujore.

Ligj nr. 111, datë 15.12.2012 "Për menaxhimin e integruar të burimeve ujore", i azhurnuar me Ligjin Nr. 6, datë 8.2.2018 "Për disa ndryshime dhe shtesa në ligjin nr. 111/2012 "Për Menaxhimin e Integruar të Burimeve Ujore"" nuk përcakton kufizime specifike, por i referohet studimeve të planifikimit dhe rregullimit të territorit. Kështu, PPV sugjeron masat e mëposhtme për zhvillim në Bashki në lidhje me mbrojtjen e burimeve ujore:

5.6.14 Në zonat brenda vijës së gjelbër, zona e tyre e mbrojtjes përcaktohet rast pas rasti në varësi të llojit të zhvillimit urban dhe siç tregohet në hartat. Kur situata ekzistuese nuk e lejon atë, nuk ka zonë të tillë, ndërsa ku është e mundur sigurohet një zonë e lirë gjelbërimi urban me gjerësi të ndryshueshme. Propozohet që të shqyrtohet për çdo vendbanim rreziku nga përmytjet dhe realizueshmëria e projekteve të mbrojtjes nga përmytjet.

5.6.15 Në zonat jashtë vijës së gjelbër, përcaktohet një gjerësi prej 20m nga brigjet e lumenjve dhe rrjedhave, në të cilën ndalohej ndërtimi i banesave dhe objekteve të reja, modifikimi i gjeografit (p.sh. gërmimet, përmytjet) dhe degradimi i vegetacionit në zonën ripariane. Për ndërtesat ekzistuese lejohet mirëmbajtja dhe përmirësoimi i tyre, por jo zgjerimi dhe në rritja të ndërtesës.

5.6.16 Për zonat e furnizimit me ujë për konsum njerëzor (p.sh. burimet, shpimet) përcaktohet një zonë kontrolli me rreze 20m në mënyrë që të mbrohet abstragimi i ujit nga rridhja. Brenda kësaj zone janë të ndaluara aktivitetet dhe objektet e reja, por jo ato që kanë të bëjnë me mirëmbajtjen dhe

funkcionimin e projekteve të furnizimit me ujë. Kjo zonë është e përkohshme deri në zhvillimin dhe miratimin e studimeve hidrogeologjike specifike. Prioriteti i këtyre studimeve përcaktohet në bazë të madhësisë së popullsisë që po furnizohet dhe statusit të mjedisor të trupave ujore.

Përveç kësaj, vlejné sa më poshtë:

5.6.16.1 Në rast se vërehet degradimi i cilësisë dhe / ose sasisë së burimeve ujore, është e nevojshme të merren masa të jashtëzakonshme shtesë dhe të përcaktohen zonat dhe masat mbrojtëse nga organet kompetente sipas legjislacionit në fuqi.

7.2 Normat, standardet dhe rregullat për zhvillimet, që kanë ndikim në mjedis, shëndet, peizazh Shëndeti

Masat dhe rregullat për kufizimin ose heqjen e ndikimit negativ që mund të ketë në shëndetin e banorëve projekte dhe infrastruktura të caktuara (të propozuara dhe ekzistuese) përshkruhen më poshtë.

- Përcaktohet një zonë mbrojtëse me gjerësi prej 50m. nga të dyja anët e linjës së energjisë elektrike të tensionit të lartë, në të cilën ndalohet ngritja e ndërtesave të reja dhe objekteve, përveç atyre që bien në nënkategorinë e përdorimeve të tokës EB1 "Struktura në funksion të bujqësisë" dhe EB2 "Struktura në funksion të blegtorisë" si dhe infrastrukturat e ndryshme (p.sh. të transportit, energjetikës, vaditjes). Kjo zonë mbrojtëse do të pushojë së qeni e vlefshme pas largimit apo vendosjes nëntokësore të linjës së tensionit të lartë. Gjithashtu, në ndërtesat ekzistuese dhe objektet e lejohen punime mirëmbajtjeje, rinovimi dhe zgjerimi.
- Vendet ku kryhen aktivitetet minerare duhet të kenë distancë minimale 200 m nga vija e gjelbër e vendbanimeve.
- Përcaktohet zonë mbrojtëse me mbjellje dhe gjelbërim të lartë në të gjithë perimetrin e zonave ekonomike.
- Duhet të trajtohet në bazë të planifikimit të organizuar, menaxhimi i kategorive të veçanta të mbetjeve, siç janë mbetjet e pajisjeve elektrike dhe elektronike, mbetjet spitalore, mbetjet e gjermimeve dhe shembjeve, mbetjet e baterive portative, njëkohësisht me realizimin e planit të miratuar rajonal të menaxhimit të mbetjeve të ngurta. Kjo propozohet të bëhet në nivelin e Qarkut Kukës si pjesë e një rishikimi të planifikimit ekzistues.

Në rast i veçantë, i rëndësishëm për Bashkinë duke qenë se një pjesë e madhe e banorëve merret me bujqësi, është menaxhimi i duhur i ambalazhimeve bosh dhe të papërdorur të produkteve të mbrojtjes së bimëve që përmbajnë substanca të rrezikshme. Duhet të ekzistojë një plan alternativ i menaxhimit sipas praktikave evropiane. Në të njëjtën kohë, përdorimi i sigurt i pesticideve dhe furnizimeve dhe zbatimi i kodeve të praktikës së mirë bujqësore është prioritet kryesor për Bashkinë. Duhet të respektohen repretësisht udhëzimet e përdorimit dhe masat mbrojtëse që shoqërojnë secilin produkt, ndërkohë që është e rëndësishme të përdoren vetëm produkte të certifikuara. Së fundi, prioritet duhet të jetë zgjerimi i kulturave biologjike.

Për sa i përket menaxhimit të krasitjeve të kulturave, sugjerohet mbledhja e tyre (nën përgjegjësinë e Bashkisë ose fermerëve) në një vend të veçantë dhe shkatërrimi i tyre. Produkti i prodhuar (biomasa) mund të tregtohet, p.sh. shitjen në impiantet e djegies së biomasës për prodhimin e energjisë elektrike, industrisë së prodhimit pellet etj., ose për ta shfrytëzuar atë pastrimi dhe rehabilitimi i vendit të vjetër të depozitimit të mbeturinave.

- Për objektet blegtorale, janë zbatuar rregullimet e VKM nr. 283, datë 01.04.2015 "për përcaktimin e tipave, rregullave, kriterëve dhe procedurave për ndërtimin e objekteve për prodhimin, ruajtjen dhe përpunimin e produkteve bujqësore dhe blegtorale, në tokë bujqësore", siç janë në fuqi.

7.3 Mjedisi

Propozohen masat dhe rregullat e mëposhtme për mbrojtjen e mjedisit:

- Ndërtimi dhe operimi i impianteve të trajtimit të ujërave të zeza që do t'i shërbejnë të gjithë vendbanimeve,
- Sigurimi i kushteve dhe projekteve për menaxhimin e mbetjeve bujqësore dhe blegtorale në ndërtimin e objekteve të reja blegtorale dhe duke e mbajtur distancën e nevojshme në bazë të VKM nr.

283, datë 01.05.2015 “Për përcaktimin e tipave, rregullave, kriterëve dhe procedurave për ndërtimin e objekteve për prodhimin, ruajtjen dhe përpunimin e produkteve bujqësore dhe blegtorale, në tokë bujqësore”. Në studimin e ndikimit në mjedis (VNM) të çdo projekti do të përcaktohen më me hollësi projektet dhe metodat për menaxhimin e mbetjeve. Në drejtim të një menaxhimi më të mirë dhe më të integruar të mbetjeve bagëtive, do të kontribuojë organizimi dhe funksionimi e fermave blegtorale.

- Respektimi rreptësisht i masave mbrojtëse të propozuara dhe udhëzimeve për përdorimin e çdo produkti mbrojtës të bimëve, zbatimi i rregullave të praktikave të mira bujqësore dhe promovimi i kultivimit organik.
- Zbatimi i Planit të menaxhimit të mbetjeve të ngurta të Qarkut Kukës dhe përditësimi i tij për krijimin e një stacioni transferimi dhe menaxhimi të kategorive të veçanta të mbetjeve urbane, siç janë mbetjet e pajisjeve elektrike dhe elektronike, mbetjet e gërmimeve dhe shembjeve, mbetjet e baterive portative dhe mbeturinat paketimet bosh të produkteve të mbrojtjes së bimëve.
- Menaxhimi i mbetjeve dhe krasitjeve të kulturave. Sugjerohet mbledhja e tyre (nën përgjegjësinë e Bashkisë ose fermerëve) në një vend të veçantë dhe shkatërrimi i tyre. Produkti i prodhuar (biomasa) mund të tregtohet, p.sh. shitjen në impiantet e djegies së biomasës për prodhimin e energjisë elektrike, industrisë së prodhimit pellet etj., ose për ta shfrytëzuar atë.
- Pastrimi dhe rehabilitimi i vendit të vjetër të depozitimit të mbeturinave.

7.4 Peizazhi


Konventa Europiane për Peizazhin e miratuar në Firence më 20 dhjetor 2000 përcakton kornizën dhe akset e përgjithshme për politikën e peizazhit në Evropë dhe duhet të merret parasysh gjatë përfundimit të çdo niveli, veçanërisht për një zonë të tillë si Bashkia Hasit. E gjithë Bashkia është një peizazh veçanërisht me vlera, me rëndësi kombëtare me karakter të fortë dhe të unifikuar, por në të njëjtën kohë i ndjeshëm dhe i paqëndrueshëm, që kërkon ndërhyrje ruajtjeje dhe menaxhimi të përshtatshëm.

Për të kuptuar domethënien dhe dimensionet e peizazhit, i cili luan një rol të rëndësishëm me interesi publik në aspektin kulturor, ekologjik, mjedisor dhe social dhe për menaxhimin e tij më të mirë, propozohet:

- krijimi/integrimi i qendrave ose objekteve të tjera interpretimi të hapësirës (p.sh. muze, gazeta, qendra informacioni)
- mirëmbajtja dhe zgjerimi i rrugëve tematike me shfaqjen e elementeve dominuese dhe “unike”.
- ruajtja dhe nxjerrja në pah e cilësisë së burimeve natyrore (elemente të florës, faunës, gjeologjisë, hidrogeologjisë, peizazhit etj.) dhe nga njeriu (p.sh. monumente, profesione tradicionale, kulturat, eventet, etj.).
- monitorimi i ndryshimeve të peizazhit përmes një sërë treguesish si ndryshimet në sistemet e toës, tokës që degradohet ose shkatërrohet (p.sh. zjarret) ose përkundrazi përmirësohet (p.sh. rryllëzime).
- përjetimi i tij në pika të ndryshme (p.sh. ecje në pjesën malore, rrugë pranë liqeneve, shëtitje të organizuara në liqen) dhe përshtatja e infrastrukturës përkatëse me mjedisin (p.sh. ecje ose çiklizmëm në vend të makinës).

Janë propozuar masat dhe udhëzimet e mëposhtme për menaxhimin e peizazhit:

- kontrolli i hapjes dhe i asfaltimit të rrugëve.
- shmangia sa më shumë që të jetë e mundur e punimeve të ndryshimit të tokës (p.sh. kanale të mëdha, argjinatura).
- kontrolli i ndërtimeve të paligjshme dhe të ligjshme të ndërtesave dhe objekteve (p.sh. antenave).
- restaurimi i të degraduara (landfill) dhe kontrolli i rreptë rrethjes së mbeturinave.
- përforcimi i sistemeve të parandalimit të zjarrit.
- mbrojtja e procesit të rigjenerimit natyror të pyjeve dhe kontrollit të erozionit të tokës.
- mbjellje pemësh endemike përgjatë rrugës shtetërore dhe në hyrje të fshatrave.
- ruajtja e blloqeve me bimësi natyrore dhe gardheve me bimë në kulturat bujqësore – ruajtja e



lumenjve dhe bimësisë afër lumenjve.

- menaxhimi i kullotave në bazë të planit të organizuar të kullotjes.
- ndalimi i krijimit të industrive të ndryshme, përveç atyre që lidhen me përpunimin e produkteve bujqësore të prodhuara në vend.

8. NORMAT, STANDARTET DHE RREGULAT PËR ZONAT DHE OBJEKTET E TRASHËGIMISË KULTURORE DHE HISTORIKE

Lidhur me objektet e mbrojtura të trashëgimisë kulturore të cilat janë të kategorizuara në Objekte nën vërtetim, Objekt në mbrojtje paraprake, Monument kulture të kategorisë II dhe Monument kulture të kategorisë I, është i vlefshëm Ligji Nr. 27, datë 17.5.2018 "Për trashëgiminë kulturore".

Duhet marrë parasysh faktin që të gjitha operacionet e ndërhyrjeve restauruese, ti përmbahen thelbit tradicional (konservativ), duke respektuar elementët e shtuar në kohëra dhe duke evituar ndërhyrjet e reja. Duke pasur si qëllim mbijetesën e monumenteve, duhet konsideruar mundësia e rijetëzimit të ndërtesave antike monumentale, me kusht që funksioni i ri të mos dëmtojë vlerat e monumentit dhe të jetë i përputhur me interesat historike dhe artistike të tij.

Ndërhyrjet adoptuese duhet të kufizohen në minimum duke ruajtur rreptësisht format e jashtme dhe duke evituar tjetërsime të ndjeshme të tipologjisë individuale, të organizmit konstruktiv dhe brendisë së veprës.

5.6.17 Distancat e mbrojtjes për monumentet e trashëgimisë kulturore përcaktohen në legjislacionin përkatës në fuqi dhe me qëllimin që të mos cënohet integriteti i monumentit.

Ministria përgjegjëse për trashëgiminë kulturore, në lidhje me pasurinë kulturore të paluajtshme, si dhe Këshilli i Ministrave, për grupimin e pasurive kulturore të paluajtshme, kanë kompetencë të përcaktojnë zonën mbrojtëse distancat, masat dhe normat e tjera që ruajnë integritetin e pasurive kulturore të paluajtshme, veçmas ose të grupuara, perspektivën, dritën, kushtet mjedisore dhe peizazhin.

5.6.18 Çdo ndërhyrje apo punim në zonat dhe njësitë strukturore që i përkasin kategorisë bazë Monument Kulture, ose përmbajnë monumente kulture kryhet në përputhje me legjislacionin e posaçëm dhe Planin e Menaxhimit, sipas rastit.

5.6.19 Drejtoria rajonale e trashëgimisë kulturore ushtron veprimtarinë në fushën e trashëgimisë kulturore, me qëllim gjurmimin, projektimin, konservimin, restaurimin, mbikëqyrjen, kolaudimin, promovimin, publikimin e trashëgimisë kulturore, në territorin që ato administrojnë.

Mbrojtja e trashëgimisë kulturore të paluajtshme në kuadër të planifikimit dhe zhvillimit të territorit përfshin vlerësim, në parim, të lejeve zhvillimore dhe dokumentacionin shoqëruar të projekteve, iniciativat e investimeve e të projekteve të ndërhyrjes brenda zonave të mbrojtura, me qëllim ruajtjen e trashëgimisë kulturore të paluajtshme dhe mbikëqyrjen e zbatimit të tyre

5.6.21 Institucionet publike qendrore e vendore, si dhe çdo institucion tjetër publik kanë detyrimin të garantojnë sigurinë dhe ruajtjen e pasurive kulturore në pronësi apo administrim të tyre.

5.6.22 Për të gjitha rastet në të cilat kërkohet ndërtim rreth, 50m brenda vijës të gjelbër dhe 200m jashtë vijës të gjelbër, një monumenti të trashëgimisë kulturore dhe nga shqyrtimi i dokumentacionit rezulton se nuk ekziston një zonë mbrojtëse e miratuar rreth monumentit, atëherë bashkia paraqet projektin pranë Drejtoria rajonale e trashëgimisë kulturore për të marrë një gjykim në lidhje me faktin nëse projekti cënon ose jo integritetin e monumentit.

9. RREGULLAT ARKITEKTONIKE DHE ESTETIKE

Për të krijuar një karakter interesant arkitektonik dhe urbanistik dhe për të arritur një balancë mes strukturave moderne dhe tradicionale në fshatrat e Bashkisë, duhet të krijohet një kudër i unifikuar dhe bashkëkohor për ruajtjen dhe restaurimin e ndërtesave ekzistuese dhe ndërtimin e strukturave të reja, duke marrë parasysh vlerat vendase (nevoja të reja, profesione të reja, stile të reja të jetesës) dhe kërkesat në rritje të vizitorëve.

Çatitë kanë forma të ndryshme varësisht prej planit të ndërtesës, daljeve në fasadë dhe funksionit të nënçatisë.

Pesë tipologjitë kryesore janë: dyujëse, katërujëse, piramidale forma me gjysëmkuhm aerodinamike dhe ajo konike. Më pas kemi derivate të tyre varësisht prej formës së planimetrisë dhe krevetit ose çardakut.

5.6.23 Nuk rekomandohet mbulesa e çatisë me eternit, pasi është material i dëmshëm për shëndetin.

5.6.24 Nuk rekomandohet të ketë numër të madh baxhash në planin e çatisë. Ato duhen kompozuar në raport të drejtë me çatinë.

5.6.25 Nuk rekomandohet që numri i baxhove të jetë më i madh se numri i dritareve në fasadë (për kat).

5.6.26 Nuk rekomandohet ndërtimi i tarracave, apo çative të sheshta (përjashtim: nëse ato nuk mund të shihen nga hapësira publike e rrugëve dhe bëhen pjesërisht për ambientet ndihmëse).

Duhet të ruhen elementet arkitektonikë tradicionalë të hapësirës publike, siç janë urat, muret prej guri, burimet.

Elementet përbërës të ndërtesave:

5.6.27 Nuk rekomandohet ndërtimi i volumeve me forma ekstravagante e moderne në fshatrat e Bashkisë por ato të përshatet në karakterin arkitektonik dhe peizazhin e vendbanimeve.

5.6.28 Të ruhen dhe rehabilitohen gardhet ekzistues prej guri në të gjithë lartësinë e tyre. Për sa i përket gardheve të reja, të jetë kompakte, të ndërtohen mbi gjurmët e atyre të mëparshme ose nëse nuk ekzistojnë të ndërtohen në kufinj të parcelës, të përbëhen nga materiale tradicionale (gur, dru) dhe të shmangen ato të reja, të tilla si betoni, giza, dhe të kenë një lartësi prej 1.5-2m.

5.6.29 Nuk rekomandohet të mbyllen apo hiqen frëngjitë e vjetra në shtëpitë ekzistuese.

5.6.30 Nuk rekomandohet të hiqen krevetet në ndërtesat e vjetra ekzistuese, madje të restaurohen.

5.6.31 Nuk rekomandohet lyerja e ndërtesave me ngjyra theksuara.

5.6.32 Nuk rekomandohet heqja ose dëmtimi i qemerëve (portaleve) të dymëve me gdhendje simbolesh.

5.6.33 Nuk rekomandohet që ndërtesa tradicionale të jetë pa sistem mbrojtjeje kundër zjarrit. Kjo për shkak se ndërtesat kanë jashtëzakonisht shumë elemente druri dhe rrezikshmëria është e lartë.

5.6.34 Nuk rekomandohet që nyjet hidro-sanitare të jenë jashtë shtëpisë si dikur: ato duhet të integrohen brenda saj.

5.6.35 Nuk rekomandohet që rrugët e vogla lokale brenda fshatrave të jenë të shtruara me asfalt, por me çakëll, pasi depërtojnë ujërat e bardha.

5.6.36 Nuk rekomandohet vendosja e tabelave reklamuese në vende të çfarëdoshme, pa marrë leje dhe planvendosje me shkrim nga Bashkia.

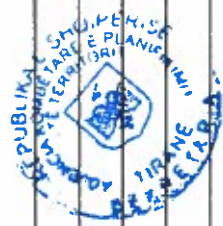
5.6.37 Mbjellja në zonat private dhe publike të pemëve dhe bimëve, jo të huaja drejt flores vendase, të cilat, ndër të tjera, parandalojnë erozionin e tokës.



10. SHTOJCA I: Kushtet e zhvillimit në nivel Zone (Pasaportat)



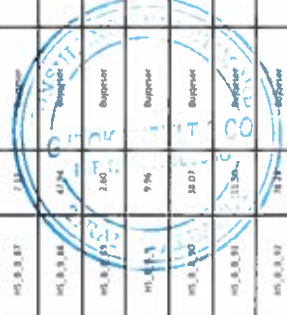
Zona	Spj (ha)	Urbane	Kategoria	Dendriti	PDV	Faza_C_Zhivimi	KuLidmja_Uqjor	Pershkrim	Pendrimi_e_Urbane	Pendrimi_e_Ndihore	Pendrimi_e_Kualifikante
HS_UB_A5_17	0.17	Urbane	AS_Accum	0.00	00	Non applicable	-	-	-	-	-
HS_UB_A5_18	0.10	Urbane	AS_Accum	0.00	00	Non applicable	-	-	-	-	-
HS_UB_A5_19	0.10	Urbane	AS_Accum	0.00	00	Non applicable	-	-	-	-	-
HS_UB_A5_20	0.10	Urbane	AS_Accum	0.00	00	Non applicable	-	-	-	-	-
HS_UB_A5_21	0.10	Urbane	AS_Accum	0.00	00	Non applicable	-	-	-	-	-
HS_UB_A5_22	0.10	Urbane	AS_Accum	0.00	00	Non applicable	-	-	-	-	-
HS_UB_A5_23	0.10	Urbane	AS_Accum	0.00	00	Non applicable	-	-	-	-	-
HS_UB_A5_24	0.10	Urbane	AS_Accum	0.00	00	Non applicable	-	-	-	-	-
HS_UB_A5_25	0.10	Urbane	AS_Accum	0.00	00	Non applicable	-	-	-	-	-
HS_UB_A5_26	0.10	Urbane	AS_Accum	0.00	00	Non applicable	-	-	-	-	-
HS_UB_A5_27	0.10	Urbane	AS_Accum	0.00	00	Non applicable	-	-	-	-	-
HS_UB_A5_28	0.10	Urbane	AS_Accum	0.00	00	Non applicable	-	-	-	-	-
HS_UB_A5_29	0.10	Urbane	AS_Accum	0.00	00	Non applicable	-	-	-	-	-
HS_UB_A5_30	0.10	Urbane	AS_Accum	0.00	00	Non applicable	-	-	-	-	-
HS_UB_A5_31	0.10	Urbane	AS_Accum	0.00	00	Non applicable	-	-	-	-	-
HS_UB_A5_32	0.10	Urbane	AS_Accum	0.00	00	Non applicable	-	-	-	-	-
HS_UB_A5_33	0.10	Urbane	AS_Accum	0.00	00	Non applicable	-	-	-	-	-
HS_UB_A5_34	0.10	Urbane	AS_Accum	0.00	00	Non applicable	-	-	-	-	-
HS_UB_A5_35	0.10	Urbane	AS_Accum	0.00	00	Non applicable	-	-	-	-	-
HS_UB_A5_36	0.10	Urbane	AS_Accum	0.00	00	Non applicable	-	-	-	-	-
HS_UB_A5_37	0.10	Urbane	AS_Accum	0.00	00	Non applicable	-	-	-	-	-
HS_UB_A5_38	0.10	Urbane	AS_Accum	0.00	00	Non applicable	-	-	-	-	-
HS_UB_A5_39	0.10	Urbane	AS_Accum	0.00	00	Non applicable	-	-	-	-	-
HS_UB_A5_40	0.10	Urbane	AS_Accum	0.00	00	Non applicable	-	-	-	-	-
HS_UB_A5_41	0.10	Urbane	AS_Accum	0.00	00	Non applicable	-	-	-	-	-
HS_UB_A5_42	0.10	Urbane	AS_Accum	0.00	00	Non applicable	-	-	-	-	-
HS_UB_A5_43	0.10	Urbane	AS_Accum	0.00	00	Non applicable	-	-	-	-	-
HS_UB_A5_44	0.10	Urbane	AS_Accum	0.00	00	Non applicable	-	-	-	-	-
HS_UB_A5_45	0.10	Urbane	AS_Accum	0.00	00	Non applicable	-	-	-	-	-
HS_UB_A5_46	0.10	Urbane	AS_Accum	0.00	00	Non applicable	-	-	-	-	-
HS_UB_A5_47	0.10	Urbane	AS_Accum	0.00	00	Non applicable	-	-	-	-	-
HS_UB_A5_48	0.10	Urbane	AS_Accum	0.00	00	Non applicable	-	-	-	-	-
HS_UB_A5_49	0.10	Urbane	AS_Accum	0.00	00	Non applicable	-	-	-	-	-
HS_UB_A5_50	0.10	Urbane	AS_Accum	0.00	00	Non applicable	-	-	-	-	-
HS_UB_B_1	41.24	Bupjor	B_1010 Bupjor	0.00	00	Non applicable	Lqj 9/14 Dh. 17.06.2004	-	INT Infrastructure Transport	-	M. Monuments, V.Vareza, ZU Zona Ubrtarsh,
HS_UB_B_20	12.24	Bupjor	B_1010 Bupjor	0.00	00	Non applicable	Lqj 9/14 Dh. 17.06.2004	-	INT Infrastructure Transport	-	M. Monuments, V.Vareza, ZU Zona Ubrtarsh,
HS_UB_B_100	1.41	Bupjor	B_1010 Bupjor	0.00	00	Non applicable	Lqj 9/14 Dh. 17.06.2004	-	INT Infrastructure Transport	-	M. Monuments, V.Vareza, ZU Zona Ubrtarsh,
HS_UB_B_101	55.46	Bupjor	B_1010 Bupjor	0.00	00	Non applicable	Lqj 9/14 Dh. 17.06.2004	-	INT Infrastructure Transport	-	M. Monuments, V.Vareza, ZU Zona Ubrtarsh,
HS_UB_B_102	8.35	Bupjor	B_1010 Bupjor	0.00	00	Non applicable	Lqj 9/14 Dh. 17.06.2004	-	INT Infrastructure Transport	-	M. Monuments, V.Vareza, ZU Zona Ubrtarsh,
HS_UB_B_103	25.51	Bupjor	B_1010 Bupjor	0.00	00	Non applicable	Lqj 9/14 Dh. 17.06.2004	-	INT Infrastructure Transport	-	M. Monuments, V.Vareza, ZU Zona Ubrtarsh,
HS_UB_B_104	10.56	Bupjor	B_1010 Bupjor	0.00	00	Non applicable	Lqj 9/14 Dh. 17.06.2004	-	INT Infrastructure Transport	-	M. Monuments, V.Vareza, ZU Zona Ubrtarsh,
HS_UB_B_105	214.48	Bupjor	B_1010 Bupjor	0.00	00	Non applicable	Lqj 9/14 Dh. 17.06.2004	-	INT Infrastructure Transport	-	M. Monuments, V.Vareza, ZU Zona Ubrtarsh,
HS_UB_B_106	3.06	Bupjor	B_1010 Bupjor	0.00	00	Non applicable	Lqj 9/14 Dh. 17.06.2004	-	INT Infrastructure Transport	-	M. Monuments, V.Vareza, ZU Zona Ubrtarsh,
HS_UB_B_107	113.45	Bupjor	B_1010 Bupjor	0.00	00	Non applicable	Lqj 9/14 Dh. 17.06.2004	-	INT Infrastructure Transport	-	M. Monuments, V.Vareza, ZU Zona Ubrtarsh,
HS_UB_B_108	86.27	Bupjor	B_1010 Bupjor	0.00	00	Non applicable	Lqj 9/14 Dh. 17.06.2004	-	INT Infrastructure Transport	-	M. Monuments, V.Vareza, ZU Zona Ubrtarsh,



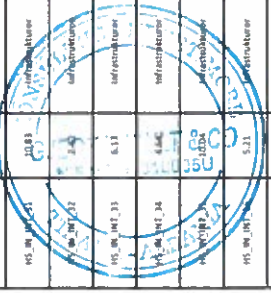
Zona	QPS (m)	Intensitet	Kategori_1	Nr. Burime	Dendësia	PDV	Fazet_2_jvendosje	Ku. Bujme_Ligjore	Shprehja	Pendrimi_je_Sqyera	Pendrimi_je_Midjore	Pendrimi_je_Lufteruesore
HS_B_0_1	14.00	Bujtor	B. Tole Bujtor	0	0.00	44	Nu. 1/2004	Lqj 9/14 Dk. 17.06.2004	-	INT Infrastruktura Transporti	-	M. Monumente, V Varresa, ZU Zona Udhëtarë,
HS_B_0_2	154.59	Bujtor	B. Tole Bujtor	0	0.00	46	Nu. 1/2004	Lqj 9/14 Dk. 17.06.2004	-	INT Infrastruktura Transporti	-	M. Monumente, V Varresa, ZU Zona Udhëtarë,
HS_B_0_3	21.44	Bujtor	B. Tole Bujtor	0	0.00	46	Nu. 1/2004	Lqj 9/14 Dk. 17.06.2004	-	INT Infrastruktura Transporti	-	M. Monumente, V Varresa, ZU Zona Udhëtarë,
HS_B_0_4	9.44	Bujtor	B. Tole Bujtor	0	0.00	46	Nu. 1/2004	Lqj 9/14 Dk. 17.06.2004	-	INT Infrastruktura Transporti	-	M. Monumente, V Varresa, ZU Zona Udhëtarë,
HS_B_0_5	2.18	Bujtor	B. Tole Bujtor	0	0.00	46	Nu. 1/2004	Lqj 9/14 Dk. 17.06.2004	-	INT Infrastruktura Transporti	-	M. Monumente, V Varresa, ZU Zona Udhëtarë,
HS_B_0_6	7.11	Bujtor	B. Tole Bujtor	0	0.00	46	Nu. 1/2004	Lqj 9/14 Dk. 17.06.2004	-	INT Infrastruktura Transporti	-	M. Monumente, V Varresa, ZU Zona Udhëtarë,
HS_B_0_7	7.41	Bujtor	B. Tole Bujtor	0	0.00	46	Nu. 1/2004	Lqj 9/14 Dk. 17.06.2004	-	INT Infrastruktura Transporti	-	M. Monumente, V Varresa, ZU Zona Udhëtarë,
HS_B_0_8	1.41	Bujtor	B. Tole Bujtor	0	0.00	46	Nu. 1/2004	Lqj 9/14 Dk. 17.06.2004	-	INT Infrastruktura Transporti	-	M. Monumente, V Varresa, ZU Zona Udhëtarë,
HS_B_0_9	0.50	Bujtor	B. Tole Bujtor	0	0.00	46	Nu. 1/2004	Lqj 9/14 Dk. 17.06.2004	-	INT Infrastruktura Transporti	-	M. Monumente, V Varresa, ZU Zona Udhëtarë,
HS_B_0_10	11.16	Bujtor	B. Tole Bujtor	0	0.00	46	Nu. 1/2004	Lqj 9/14 Dk. 17.06.2004	-	INT Infrastruktura Transporti	-	M. Monumente, V Varresa, ZU Zona Udhëtarë,
HS_B_0_11	8.56	Bujtor	B. Tole Bujtor	0	0.00	46	Nu. 1/2004	Lqj 9/14 Dk. 17.06.2004	-	INT Infrastruktura Transporti	-	M. Monumente, V Varresa, ZU Zona Udhëtarë,
HS_B_0_12	3.03	Bujtor	B. Tole Bujtor	0	0.00	46	Nu. 1/2004	Lqj 9/14 Dk. 17.06.2004	-	INT Infrastruktura Transporti	-	M. Monumente, V Varresa, ZU Zona Udhëtarë,
HS_B_0_13	4.27	Bujtor	B. Tole Bujtor	0	0.00	46	Nu. 1/2004	Lqj 9/14 Dk. 17.06.2004	-	INT Infrastruktura Transporti	-	M. Monumente, V Varresa, ZU Zona Udhëtarë,
HS_B_0_14	49.84	Bujtor	B. Tole Bujtor	0	0.00	46	Nu. 1/2004	Lqj 9/14 Dk. 17.06.2004	-	INT Infrastruktura Transporti	-	M. Monumente, V Varresa, ZU Zona Udhëtarë,
HS_B_0_15	11.86	Bujtor	B. Tole Bujtor	0	0.00	46	Nu. 1/2004	Lqj 9/14 Dk. 17.06.2004	-	INT Infrastruktura Transporti	-	M. Monumente, V Varresa, ZU Zona Udhëtarë,
HS_B_0_16	7.89	Bujtor	B. Tole Bujtor	0	0.00	46	Nu. 1/2004	Lqj 9/14 Dk. 17.06.2004	-	INT Infrastruktura Transporti	-	M. Monumente, V Varresa, ZU Zona Udhëtarë,
HS_B_0_17	4.55	Bujtor	B. Tole Bujtor	0	0.00	46	Nu. 1/2004	Lqj 9/14 Dk. 17.06.2004	-	INT Infrastruktura Transporti	-	M. Monumente, V Varresa, ZU Zona Udhëtarë,
HS_B_0_18	40.11	Bujtor	B. Tole Bujtor	0	0.00	46	Nu. 1/2004	Lqj 9/14 Dk. 17.06.2004	-	INT Infrastruktura Transporti	-	M. Monumente, V Varresa, ZU Zona Udhëtarë,
HS_B_0_19	3.09	Bujtor	B. Tole Bujtor	0	0.00	46	Nu. 1/2004	Lqj 9/14 Dk. 17.06.2004	-	INT Infrastruktura Transporti	-	M. Monumente, V Varresa, ZU Zona Udhëtarë,
HS_B_0_20	17.10	Bujtor	B. Tole Bujtor	0	0.00	46	Nu. 1/2004	Lqj 9/14 Dk. 17.06.2004	-	INT Infrastruktura Transporti	-	M. Monumente, V Varresa, ZU Zona Udhëtarë,
HS_B_0_21	8.04	Bujtor	B. Tole Bujtor	0	0.00	46	Nu. 1/2004	Lqj 9/14 Dk. 17.06.2004	-	INT Infrastruktura Transporti	-	M. Monumente, V Varresa, ZU Zona Udhëtarë,
HS_B_0_22	1.37	Bujtor	B. Tole Bujtor	0	0.00	46	Nu. 1/2004	Lqj 9/14 Dk. 17.06.2004	-	INT Infrastruktura Transporti	-	M. Monumente, V Varresa, ZU Zona Udhëtarë,
HS_B_0_23	2.16	Bujtor	B. Tole Bujtor	0	0.00	46	Nu. 1/2004	Lqj 9/14 Dk. 17.06.2004	-	INT Infrastruktura Transporti	-	M. Monumente, V Varresa, ZU Zona Udhëtarë,




Zone	faq (ha)	katëror	Kategori_1	Nr_Bemorksh	Dendësia	PDU	faq_e_Promblet	Kullimet_Ligjore	Permbajtje	Perdorimi_Ligjore	Perdorimi_Ligjor	Perdorimi_Ligjor
H5_B_0_65	1.73	Bujqësi	B.1646 Bujqësi	0	0.00	6a	Nuë gjatëkohor	Ligji 9244 Dt. 17.06.2004	-	HT (shf. rrethorshkollë Transport)	-	M Monumente, V Varreza, ZU Zona Udhëtare,
H5_B_0_66	141.26	Bujqësi	B.1646 Bujqësi	0	0.00	6a	Nuë gjatëkohor	Ligji 9244 Dt. 17.06.2004	-	HT (shf. rrethorshkollë Transport)	-	M Monumente, V Varreza, ZU Zona Udhëtare,
H5_B_0_67	2.42	Bujqësi	B.1646 Bujqësi	0	0.00	6a	Nuë gjatëkohor	Ligji 9244 Dt. 17.06.2004	-	HT (shf. rrethorshkollë Transport)	-	M Monumente, V Varreza, ZU Zona Udhëtare,
H5_B_0_68	1.54	Bujqësi	B.1646 Bujqësi	0	0.00	6a	Nuë gjatëkohor	Ligji 9244 Dt. 17.06.2004	-	HT (shf. rrethorshkollë Transport)	-	M Monumente, V Varreza, ZU Zona Udhëtare,
H5_B_0_69	65.87	Bujqësi	B.1646 Bujqësi	0	0.00	6a	Nuë gjatëkohor	Ligji 9244 Dt. 17.06.2004	-	HT (shf. rrethorshkollë Transport)	-	M Monumente, V Varreza, ZU Zona Udhëtare,
H5_B_0_70	1.40	Bujqësi	B.1646 Bujqësi	0	0.00	6a	Nuë gjatëkohor	Ligji 9244 Dt. 17.06.2004	-	HT (shf. rrethorshkollë Transport)	-	M Monumente, V Varreza, ZU Zona Udhëtare,
H5_B_0_71	11.92	Bujqësi	B.1646 Bujqësi	0	0.00	6a	Nuë gjatëkohor	Ligji 9244 Dt. 17.06.2004	-	HT (shf. rrethorshkollë Transport)	-	M Monumente, V Varreza, ZU Zona Udhëtare,
H5_B_0_72	3.38	Bujqësi	B.1646 Bujqësi	0	0.00	6a	Nuë gjatëkohor	Ligji 9244 Dt. 17.06.2004	-	HT (shf. rrethorshkollë Transport)	-	M Monumente, V Varreza, ZU Zona Udhëtare,
H5_B_0_73	23.90	Bujqësi	B.1646 Bujqësi	0	0.00	6a	Nuë gjatëkohor	Ligji 9244 Dt. 17.06.2004	-	HT (shf. rrethorshkollë Transport)	-	M Monumente, V Varreza, ZU Zona Udhëtare,
H5_B_0_74	165.03	Bujqësi	B.1646 Bujqësi	0	0.00	6a	Nuë gjatëkohor	Ligji 9244 Dt. 17.06.2004	-	HT (shf. rrethorshkollë Transport)	-	M Monumente, V Varreza, ZU Zona Udhëtare,
H5_B_0_75	11.37	Bujqësi	B.1646 Bujqësi	0	0.00	6a	Nuë gjatëkohor	Ligji 9244 Dt. 17.06.2004	-	HT (shf. rrethorshkollë Transport)	-	M Monumente, V Varreza, ZU Zona Udhëtare,
H5_B_0_76	19.87	Bujqësi	B.1646 Bujqësi	0	0.00	6a	Nuë gjatëkohor	Ligji 9244 Dt. 17.06.2004	-	HT (shf. rrethorshkollë Transport)	-	M Monumente, V Varreza, ZU Zona Udhëtare,
H5_B_0_77	154.96	Bujqësi	B.1646 Bujqësi	0	0.00	6a	Nuë gjatëkohor	Ligji 9244 Dt. 17.06.2004	-	HT (shf. rrethorshkollë Transport)	-	M Monumente, V Varreza, ZU Zona Udhëtare,
H5_B_0_78	74.31	Bujqësi	B.1646 Bujqësi	0	0.00	6a	Nuë gjatëkohor	Ligji 9244 Dt. 17.06.2004	-	HT (shf. rrethorshkollë Transport)	-	M Monumente, V Varreza, ZU Zona Udhëtare,
H5_B_0_79	47.94	Bujqësi	B.1646 Bujqësi	0	0.00	6a	Nuë gjatëkohor	Ligji 9244 Dt. 17.06.2004	-	HT (shf. rrethorshkollë Transport)	-	M Monumente, V Varreza, ZU Zona Udhëtare,
H5_B_0_80	116.17	Bujqësi	B.1646 Bujqësi	0	0.00	6a	Nuë gjatëkohor	Ligji 9244 Dt. 17.06.2004	-	HT (shf. rrethorshkollë Transport)	-	M Monumente, V Varreza, ZU Zona Udhëtare,
H5_B_0_81	8.42	Bujqësi	B.1646 Bujqësi	0	0.00	6a	Nuë gjatëkohor	Ligji 9244 Dt. 17.06.2004	-	HT (shf. rrethorshkollë Transport)	-	M Monumente, V Varreza, ZU Zona Udhëtare,
H5_B_0_82	3.54	Bujqësi	B.1646 Bujqësi	0	0.00	6a	Nuë gjatëkohor	Ligji 9244 Dt. 17.06.2004	-	HT (shf. rrethorshkollë Transport)	-	M Monumente, V Varreza, ZU Zona Udhëtare,
H5_B_0_83	2.12	Bujqësi	B.1646 Bujqësi	0	0.00	6a	Nuë gjatëkohor	Ligji 9244 Dt. 17.06.2004	-	HT (shf. rrethorshkollë Transport)	-	M Monumente, V Varreza, ZU Zona Udhëtare,
H5_B_0_84	47.94	Bujqësi	B.1646 Bujqësi	0	0.00	6a	Nuë gjatëkohor	Ligji 9244 Dt. 17.06.2004	-	HT (shf. rrethorshkollë Transport)	-	M Monumente, V Varreza, ZU Zona Udhëtare,
H5_B_0_85	2.60	Bujqësi	B.1646 Bujqësi	0	0.00	6a	Nuë gjatëkohor	Ligji 9244 Dt. 17.06.2004	-	HT (shf. rrethorshkollë Transport)	-	M Monumente, V Varreza, ZU Zona Udhëtare,
H5_B_0_86	9.96	Bujqësi	B.1646 Bujqësi	0	0.00	6a	Nuë gjatëkohor	Ligji 9244 Dt. 17.06.2004	-	HT (shf. rrethorshkollë Transport)	-	M Monumente, V Varreza, ZU Zona Udhëtare,
H5_B_0_87	18.07	Bujqësi	B.1646 Bujqësi	0	0.00	6a	Nuë gjatëkohor	Ligji 9244 Dt. 17.06.2004	-	HT (shf. rrethorshkollë Transport)	-	M Monumente, V Varreza, ZU Zona Udhëtare,
H5_B_0_88	113.26	Bujqësi	B.1646 Bujqësi	0	0.00	6a	Nuë gjatëkohor	Ligji 9244 Dt. 17.06.2004	-	HT (shf. rrethorshkollë Transport)	-	M Monumente, V Varreza, ZU Zona Udhëtare,
H5_B_0_89	18.74	Bujqësi	B.1646 Bujqësi	0	0.00	6a	Nuë gjatëkohor	Ligji 9244 Dt. 17.06.2004	-	HT (shf. rrethorshkollë Transport)	-	M Monumente, V Varreza, ZU Zona Udhëtare,




Zone	Sip (ha)	Selena	Kategori_1	Nr_banorabah	Dendësia	POD	faqet_e_Zhendesit	KuKluma_Ligore	Prirakimi	Pendësime_Le_Ligjore	Pendësime_Le_Moklara	Pendësime_Le_Kubizimera
HS_W_INT_10	5.12	Infrastruktura	INT Infrastruktura Transporti	0	0.00	Jo	Nuk aplikohet	-	-	-	-	-
HS_W_INT_11	19.20	Infrastruktura	INT Infrastruktura Transporti	0	0.00	Jo	Nuk aplikohet	-	-	-	-	-
HS_W_INT_12	9.12	Infrastruktura	INT Infrastruktura Transporti	0	0.00	Jo	Nuk aplikohet	-	-	-	-	-
HS_W_INT_13	10.02	Infrastruktura	INT Infrastruktura Transporti	0	0.00	Jo	Nuk aplikohet	-	-	-	-	-
HS_W_INT_14	8.77	Infrastruktura	INT Infrastruktura Transporti	0	0.00	Jo	Nuk aplikohet	-	-	-	-	-
HS_W_INT_15	2.65	Infrastruktura	INT Infrastruktura Transporti	0	0.00	Jo	Nuk aplikohet	-	-	-	-	-
HS_W_INT_16	2.06	Infrastruktura	INT Infrastruktura Transporti	0	0.00	Jo	Nuk aplikohet	-	-	-	-	-
HS_W_INT_18	13.17	Infrastruktura	INT Infrastruktura Transporti	0	0.00	Jo	Nuk aplikohet	-	-	-	-	-
HS_W_INT_19	10.27	Infrastruktura	INT Infrastruktura Transporti	0	0.00	Jo	Nuk aplikohet	-	-	-	-	-
HS_W_INT_2	8.66	Infrastruktura	INT Infrastruktura Transporti	0	0.00	Jo	Nuk aplikohet	-	-	-	-	-
HS_W_INT_20	5.94	Infrastruktura	INT Infrastruktura Transporti	0	0.00	Jo	Nuk aplikohet	-	-	-	-	-
HS_W_INT_21	4.81	Infrastruktura	INT Infrastruktura Transporti	0	0.00	Jo	Nuk aplikohet	-	-	-	-	-
HS_W_INT_22	12.32	Infrastruktura	INT Infrastruktura Transporti	0	0.00	Jo	Nuk aplikohet	-	-	-	-	-
HS_W_INT_23	3.98	Infrastruktura	INT Infrastruktura Transporti	0	0.00	Jo	Nuk aplikohet	-	-	-	-	-
HS_W_INT_24	3.19	Infrastruktura	INT Infrastruktura Transporti	0	0.00	Jo	Nuk aplikohet	-	-	-	-	-
HS_W_INT_27	4.11	Infrastruktura	INT Infrastruktura Transporti	0	0.00	Jo	Nuk aplikohet	-	-	-	-	-
HS_W_INT_28	7.16	Infrastruktura	INT Infrastruktura Transporti	0	0.00	Jo	Nuk aplikohet	-	-	-	-	-
HS_W_INT_29	11.57	Infrastruktura	INT Infrastruktura Transporti	0	0.00	Jo	Nuk aplikohet	-	-	-	-	-
HS_W_INT_3	4.11	Infrastruktura	INT Infrastruktura Transporti	0	0.00	Jo	Nuk aplikohet	-	-	-	-	-
HS_W_INT_30	10.08	Infrastruktura	INT Infrastruktura Transporti	0	0.00	Jo	Nuk aplikohet	-	-	-	-	-
HS_W_INT_31	10.89	Infrastruktura	INT Infrastruktura Transporti	0	0.00	Jo	Nuk aplikohet	-	-	-	-	-
HS_W_INT_32	2.94	Infrastruktura	INT Infrastruktura Transporti	0	0.00	Jo	Nuk aplikohet	-	-	-	-	-
HS_W_INT_33	6.13	Infrastruktura	INT Infrastruktura Transporti	0	0.00	Jo	Nuk aplikohet	-	-	-	-	-
HS_W_INT_34	4.46	Infrastruktura	INT Infrastruktura Transporti	0	0.00	Jo	Nuk aplikohet	-	-	-	-	-
HS_W_INT_35	10.00	Infrastruktura	INT Infrastruktura Transporti	0	0.00	Jo	Nuk aplikohet	-	-	-	-	-
HS_W_INT_36	5.31	Infrastruktura	INT Infrastruktura Transporti	0	0.00	Jo	Nuk aplikohet	-	-	-	-	-
HS_W_INT_37	16.18	Infrastruktura	INT Infrastruktura Transporti	0	0.00	Jo	Nuk aplikohet	-	-	-	-	-
HS_W_INT_38	3.46	Infrastruktura	INT Infrastruktura Transporti	0	0.00	Jo	Nuk aplikohet	-	-	-	-	-



Idr (M\$)	Sistemi	Kategori_1	Nr. Anuarsh	Dendshje	POV	Fasi_2_Thimshet	Kullime_3_bjore	Perkime_4r_Lajzura	Perkime_5r_Mokura	Perkime_6r_Kushkura
3.30	Infrastruktura	IRT Infrastruktura Transporti	0	0.00	Ja	Nuk s'pikohet	-	-	-	-
6.30	Infrastruktura	IRT Infrastruktura Transporti	0	0.00	Ja	Nuk s'pikohet	-	-	-	-
3.33	Infrastruktura	IRT Infrastruktura Transporti	0	0.00	Ja	Nuk s'pikohet	-	-	-	-
8.33	Infrastruktura	IRT Infrastruktura Transporti	0	0.00	Ja	Nuk s'pikohet	-	-	-	-
7.54	Infrastruktura	IRT Infrastruktura Transporti	0	0.00	Ja	Nuk s'pikohet	-	-	-	-
6.56	Infrastruktura	IRT Infrastruktura Transporti	0	0.00	Ja	Nuk s'pikohet	-	-	-	-
7.51	Infrastruktura	IRT Infrastruktura Transporti	0	0.00	Ja	Nuk s'pikohet	-	-	-	-
0.22	Infrastruktura	IRT Infrastruktura Transporti	0	0.00	Ja	Nuk s'pikohet	-	-	-	-
2.29	Infrastruktura	IRT Infrastruktura Transporti	0	0.00	Ja	Nuk s'pikohet	-	-	-	-
4.73	Infrastruktura	IRT Infrastruktura Transporti	0	0.00	Ja	Nuk s'pikohet	-	-	-	-
0.33	Infrastruktura	IRT Infrastruktura Transporti	0	0.00	Ja	Nuk s'pikohet	-	-	-	-
3.70	Infrastruktura	IRT Infrastruktura Transporti	0	0.00	Ja	Nuk s'pikohet	-	-	-	-
6.49	Infrastruktura	IRT Infrastruktura Transporti	0	0.00	Ja	Nuk s'pikohet	-	-	-	-
6.27	Infrastruktura	IRT Infrastruktura Transporti	0	0.00	Ja	Nuk s'pikohet	-	-	-	-
3.14	Infrastruktura	IRT Infrastruktura Transporti	0	0.00	Ja	Nuk s'pikohet	-	-	-	-
0.41	Urbane	IS Investime	0	0.00	Ja	Nuk s'pikohet	-	-	-	-
0.16	Urbane	IS Investime	0	0.00	Ja	Nuk s'pikohet	-	-	-	-
0.03	Urbane	IS Investime	0	0.00	Ja	Nuk s'pikohet	-	-	-	-
0.01	Urbane	IS Investime	0	0.00	Ja	Nuk s'pikohet	-	-	-	-
0.07	Urbane	IS Investime	0	0.00	Ja	Nuk s'pikohet	-	-	-	-
0.29	Urbane	IS Investime	0	0.00	Ja	Nuk s'pikohet	-	-	-	-
0.09	Urbane	IS Investime	0	0.00	Ja	Nuk s'pikohet	-	-	-	-
0.08	Urbane	IS Investime	0	0.00	Ja	Nuk s'pikohet	-	-	-	-
0.13	Urbane	IS Investime	0	0.00	Ja	Nuk s'pikohet	-	-	-	-
0.12	Urbane	IS Investime	0	0.00	Ja	Nuk s'pikohet	-	-	-	-



Zone	Sep (14)	Saturne	Kategori_1	No_Bencana	Dampak	POV	Faza_s_Dwivulni	Kategori_Ujara	Peraturan	Peraturan_Ke_Selanjara	Peraturan_Ke_Selanjara	Peraturan_Ke_Selanjara
HS_UB_M_7	0.78	Urban	T5.Industri	0	0.00	Is	Non spakohet	-	-	-	-	-
HS_UB_M_8	0.71	Urban	T5.Industri	0	0.00	Is	Non spakohet	-	-	-	-	-
HS_UB_M_9	0.28	Urban	T5.Industri	0	0.00	Is	Non spakohet	-	-	-	-	-
HS_UB_M_1	0.19	Infrastruktur	T1E.Infrastruktur Telekomunikasi	0	0.00	Is	Non spakohet	-	-	-	-	-
HS_UB_M_2	0.34	Infrastruktur	T1E.Infrastruktur Telekomunikasi	0	0.00	Is	Non spakohet	-	-	-	-	-
HS_UB_M_3	0.02	Infrastruktur	T1E.Infrastruktur Telekomunikasi	0	0.00	Is	Non spakohet	-	-	-	-	-
HS_UB_M_4	0.34	Infrastruktur	T1E.Infrastruktur Telekomunikasi	0	0.00	Is	Non spakohet	-	-	-	-	-
HS_UB_M_5	0.02	Infrastruktur	T1E.Infrastruktur Telekomunikasi	0	0.00	Is	Non spakohet	-	-	-	-	-
HS_UB_M_6	0.25	Infrastruktur	T1E.Infrastruktur Telekomunikasi	0	0.00	Is	Non spakohet	-	-	-	-	-
HS_UB_M_11	0.04	Infrastruktur	T1E.Infrastruktur Telekomunikasi	0	0.00	Is	Non spakohet	-	-	-	-	-
HS_UB_M_12	0.05	Infrastruktur	T1E.Infrastruktur Telekomunikasi	0	0.00	Is	Non spakohet	-	-	-	-	-
HS_UB_M_13	0.05	Infrastruktur	T1E.Infrastruktur Telekomunikasi	0	0.00	Is	Non spakohet	-	-	-	-	-
HS_UB_M_14	0.04	Infrastruktur	T1E.Infrastruktur Telekomunikasi	0	0.00	Is	Non spakohet	-	-	-	-	-
HS_UB_M_15	0.02	Infrastruktur	T1E.Infrastruktur Telekomunikasi	0	0.00	Is	Non spakohet	-	-	-	-	-
HS_UB_M_16	0.01	Infrastruktur	T1E.Infrastruktur Telekomunikasi	0	0.00	Is	Non spakohet	-	-	-	-	-
HS_UB_M_17	0.02	Infrastruktur	T1E.Infrastruktur Telekomunikasi	0	0.00	Is	Non spakohet	-	-	-	-	-
HS_UB_M_18	0.01	Infrastruktur	T1E.Infrastruktur Telekomunikasi	0	0.00	Is	Non spakohet	-	-	-	-	-
HS_UB_M_19	0.01	Urban	M. Monumen	21	177.88	Is	Non spakohet	Nr. 2/2018 "Peraturan Gubernur Kabupaten dan Murete"	-	-	-	-
HS_UB_M_20	0.02	Urban	M. Monumen	0	0.00	Is	Non spakohet	-	-	-	-	-
HS_UB_M_21	0.04	Urban	M. Monumen	0	0.00	Is	Non spakohet	-	-	-	-	-
HS_UB_M_22	0.01	Urban	M. Monumen	0	0.00	Is	Non spakohet	Nr. 2/2018 "Peraturan Gubernur Kabupaten dan Murete"	-	-	-	-
HS_UB_M_23	0.01	Urban	M. Monumen	0	0.00	Is	Non spakohet	Nr. 2/2018 "Peraturan Gubernur Kabupaten dan Murete"	-	-	-	-
HS_UB_M_24	0.01	Urban	M. Monumen	0	0.00	Is	Non spakohet	Nr. 2/2018 "Peraturan Gubernur Kabupaten dan Murete"	-	-	-	-
HS_UB_M_25	0.01	Urban	M. Monumen	0	0.00	Is	Non spakohet	Nr. 2/2018 "Peraturan Gubernur Kabupaten dan Murete"	-	-	-	-
HS_UB_M_26	0.01	Urban	M. Monumen	0	0.00	Is	Non spakohet	Nr. 2/2018 "Peraturan Gubernur Kabupaten dan Murete"	-	-	-	-
HS_UB_M_27	0.01	Urban	M. Monumen	0	0.00	Is	Non spakohet	Nr. 2/2018 "Peraturan Gubernur Kabupaten dan Murete"	-	-	-	-
HS_UB_M_28	0.01	Urban	M. Monumen	0	0.00	Is	Non spakohet	Nr. 2/2018 "Peraturan Gubernur Kabupaten dan Murete"	-	-	-	-
HS_UB_M_29	0.01	Urban	M. Monumen	0	0.00	Is	Non spakohet	Nr. 2/2018 "Peraturan Gubernur Kabupaten dan Murete"	-	-	-	-
HS_UB_M_30	0.01	Urban	M. Monumen	0	0.00	Is	Non spakohet	Nr. 2/2018 "Peraturan Gubernur Kabupaten dan Murete"	-	-	-	-



Zona	Sp (ha)	Satim	Kategorji	Nr. Banorësh	Densitë	POV	Fest. Z. Zhivillit	Kullime, Lëpre	Meshtrim	Perdorimi i Ndalohe	Perdorimi i Ndalohe
H5_M_N_1	140.27	Natyror	N Tokë Natyrore	0	0.00	14	0	14/ Nr. 935/01.04.2005 i natyrbuar			M Monumente, V Varreza, ZJ Zona Urbanizuar, IB Infrastruktura Bujqësore, B Tokë Bujqësore
H5_M_N_10	511.47	Natyror	N Tokë Natyrore	0	0.00	14	0	14/ Nr. 935/01.04.2005 i natyrbuar			M Monumente, V Varreza, ZJ Zona Urbanizuar, IB Infrastruktura Bujqësore, B Tokë Bujqësore
H5_M_N_11	372.61	Natyror	N Tokë Natyrore	0	0.00	14	0	14/ Nr. 935/01.04.2005 i natyrbuar			M Monumente, V Varreza, ZJ Zona Urbanizuar, IB Infrastruktura Bujqësore, B Tokë Bujqësore
H5_M_N_12	138.99	Natyror	N Tokë Natyrore	0	0.00	14	0	14/ Nr. 935/01.04.2005 i natyrbuar			M Monumente, V Varreza, ZJ Zona Urbanizuar, IB Infrastruktura Bujqësore, B Tokë Bujqësore
H5_M_N_14	644.25	Natyror	N Tokë Natyrore	0	0.00	14	0	14/ Nr. 935/01.04.2005 i natyrbuar			M Monumente, V Varreza, ZJ Zona Urbanizuar, IB Infrastruktura Bujqësore, B Tokë Bujqësore
H5_M_N_15	632.39	Natyror	N Tokë Natyrore	0	0.00	14	0	14/ Nr. 935/01.04.2005 i natyrbuar			M Monumente, V Varreza, ZJ Zona Urbanizuar, IB Infrastruktura Bujqësore, B Tokë Bujqësore
H5_M_N_17	862.94	Natyror	N Tokë Natyrore	0	0.00	14	0	14/ Nr. 935/01.04.2005 i natyrbuar			M Monumente, V Varreza, ZJ Zona Urbanizuar, IB Infrastruktura Bujqësore, B Tokë Bujqësore
H5_M_N_18	340.39	Natyror	N Tokë Natyrore	0	0.00	14	0	14/ Nr. 935/01.04.2005 i natyrbuar			M Monumente, V Varreza, ZJ Zona Urbanizuar, IB Infrastruktura Bujqësore, B Tokë Bujqësore
H5_M_N_19	654.82	Natyror	N Tokë Natyrore	0	0.00	14	0	14/ Nr. 935/01.04.2005 i natyrbuar			M Monumente, V Varreza, ZJ Zona Urbanizuar, IB Infrastruktura Bujqësore, B Tokë Bujqësore
H5_M_N_2	612.37	Natyror	N Tokë Natyrore	0	0.00	14	0	14/ Nr. 935/01.04.2005 i natyrbuar			M Monumente, V Varreza, ZJ Zona Urbanizuar, IB Infrastruktura Bujqësore, B Tokë Bujqësore
H5_M_N_20	108.34	Natyror	N Tokë Natyrore	0	0.00	14	0	14/ Nr. 935/01.04.2005 i natyrbuar			M Monumente, V Varreza, ZJ Zona Urbanizuar, IB Infrastruktura Bujqësore, B Tokë Bujqësore
H5_M_N_21	1492.31	Natyror	N Tokë Natyrore	0	0.00	14	0	14/ Nr. 935/01.04.2005 i natyrbuar			M Monumente, V Varreza, ZJ Zona Urbanizuar, IB Infrastruktura Bujqësore, B Tokë Bujqësore
H5_M_N_22	72.8	Natyror	N Tokë Natyrore	0	0.00	14	0	14/ Nr. 935/01.04.2005 i natyrbuar			M Monumente, V Varreza, ZJ Zona Urbanizuar, IB Infrastruktura Bujqësore, B Tokë Bujqësore
H5_M_N_23	112.34	Natyror	N Tokë Natyrore	0	0.00	14	0	14/ Nr. 935/01.04.2005 i natyrbuar			M Monumente, V Varreza, ZJ Zona Urbanizuar, IB Infrastruktura Bujqësore, B Tokë Bujqësore
H5_M_N_3	253.16	Natyror	N Tokë Natyrore	0	0.00	14	0	14/ Nr. 935/01.04.2005 i natyrbuar			M Monumente, V Varreza, ZJ Zona Urbanizuar, IB Infrastruktura Bujqësore, B Tokë Bujqësore
H5_M_N_4	108.75	Natyror	N Tokë Natyrore	0	0.00	14	0	14/ Nr. 935/01.04.2005 i natyrbuar			M Monumente, V Varreza, ZJ Zona Urbanizuar, IB Infrastruktura Bujqësore, B Tokë Bujqësore
H5_M_N_5	625.07	Natyror	N Tokë Natyrore	0	0.00	14	0	14/ Nr. 935/01.04.2005 i natyrbuar			M Monumente, V Varreza, ZJ Zona Urbanizuar, IB Infrastruktura Bujqësore, B Tokë Bujqësore
H5_M_N_6	440.20	Natyror	N Tokë Natyrore	0	0.00	14	0	14/ Nr. 935/01.04.2005 i natyrbuar			M Monumente, V Varreza, ZJ Zona Urbanizuar, IB Infrastruktura Bujqësore, B Tokë Bujqësore
H5_M_N_7	1302.84	Natyror	N Tokë Natyrore	0	0.00	14	0	14/ Nr. 935/01.04.2005 i natyrbuar			M Monumente, V Varreza, ZJ Zona Urbanizuar, IB Infrastruktura Bujqësore, B Tokë Bujqësore
H5_M_N_8	2314.05	Natyror	N Tokë Natyrore	0	0.00	14	0	14/ Nr. 935/01.04.2005 i natyrbuar			M Monumente, V Varreza, ZJ Zona Urbanizuar, IB Infrastruktura Bujqësore, B Tokë Bujqësore
H5_M_N_9	4070.80	Natyror	N Tokë Natyrore	0	0.00	14	0	14/ Nr. 935/01.04.2005 i natyrbuar			M Monumente, V Varreza, ZJ Zona Urbanizuar, IB Infrastruktura Bujqësore, B Tokë Bujqësore
H5_M_N_10	0.00	Natyror	NAB Natyrore dhe Argjente	0	0.00	14	0	14/ Nr. 935/01.04.2005 i natyrbuar			M Monumente, V Varreza, ZJ Zona Urbanizuar, IB Infrastruktura Bujqësore, B Tokë Bujqësore
H5_UB_1	2.54	Urban	S.Shkretim	0	0.00	14	0	14/ Nr. 935/01.04.2005 i natyrbuar			M Monumente, V Varreza, ZJ Zona Urbanizuar, IB Infrastruktura Bujqësore, B Tokë Bujqësore
H5_UB_1_10	0.10	Urban	S.Shkretim	0	0.00	14	0	14/ Nr. 935/01.04.2005 i natyrbuar			M Monumente, V Varreza, ZJ Zona Urbanizuar, IB Infrastruktura Bujqësore, B Tokë Bujqësore
H5_UB_1_11	0.47	Urban	S.Shkretim	0	0.00	14	0	14/ Nr. 935/01.04.2005 i natyrbuar			M Monumente, V Varreza, ZJ Zona Urbanizuar, IB Infrastruktura Bujqësore, B Tokë Bujqësore
H5_UB_1_12	0.36	Urban	S.Shkretim	0	0.00	14	0	14/ Nr. 935/01.04.2005 i natyrbuar			M Monumente, V Varreza, ZJ Zona Urbanizuar, IB Infrastruktura Bujqësore, B Tokë Bujqësore
H5_UB_1_3	13.70	Urban	S.Shkretim	0	0.00	14	0	14/ Nr. 935/01.04.2005 i natyrbuar			M Monumente, V Varreza, ZJ Zona Urbanizuar, IB Infrastruktura Bujqësore, B Tokë Bujqësore


REPUBLIKA E SHQIPËRIE
KOMITETI QENDRORE I ZEMËRIT
PËR TËRRIORIN
14 FEBRARI

REPUBLIKA E SHQIPËRIE
AGJENCIA QENDRORE
PËR TËRRIORIN
14 FEBRARI

REPUBLIKA E SHQIPËRIE
KOMITETI QENDRORE I ZEMËRIT
PËR TËRRIORIN
14 FEBRARI

REPUBLIKA E SHQIPËRIE
KOMITETI QENDRORE I ZEMËRIT
PËR TËRRIORIN
14 FEBRARI

Zona	Sip (ha)	Sistemi	Kategori_1	Nr_Banorësh	Dendësia	PDV	Emet_c_Drejtsh	KuLama_Ulgore	PrerikZem	Pendamine_Le_Ulgore	Pendamine_Le_Mblusore	Pendamine_Le_Kuakeruzore
HS_UB_1_3	1.70	Urbane	S.Shermore	0	0.00	Jo	Neq. qsh. sh. sh.	-	-	-	-	-
HS_UB_1_4	6.15	Urbane	S.Shermore	0	0.00	Jo	Neq. qsh. sh. sh.	-	-	-	-	-
HS_UB_1_5	0.36	Urbane	S.Shermore	0	0.00	Jo	Neq. qsh. sh. sh.	-	-	-	-	-
HS_UB_1_6	0.69	Urbane	S.Shermore	0	0.00	Jo	Neq. qsh. sh. sh.	-	-	-	-	-
HS_UB_1_6	0.16	Urbane	S.Shermore	74	150.81	Jo	Neq. qsh. sh. sh.	-	-	-	-	-
HS_UB_1_7	0.70	Urbane	S.Shermore	0	0.00	Jo	Neq. qsh. sh. sh.	-	-	-	-	-
HS_UB_1_8	0.15	Urbane	S.Shermore	0	0.00	Jo	Neq. qsh. sh. sh.	-	-	-	-	-
HS_UB_1_9	0.36	Urbane	S.Shermore	0	0.00	Jo	Neq. qsh. sh. sh.	-	-	-	-	-
HS_UB_1_1	0.35	Urbane	SH.Shermore	0	0.00	Jo	Neq. qsh. sh. sh.	-	-	-	-	-
HS_UB_1_10	0.78	Urbane	SH.Shermore	0	0.00	Jo	Neq. qsh. sh. sh.	-	-	-	-	-
HS_UB_1_11	0.06	Urbane	SH.Shermore	0	0.00	Jo	Neq. qsh. sh. sh.	-	-	-	-	-
HS_UB_1_12	0.06	Urbane	SH.Shermore	0	0.00	Jo	Neq. qsh. sh. sh.	-	-	-	-	-
HS_UB_1_13	0.05	Urbane	SH.Shermore	0	0.00	Jo	Neq. qsh. sh. sh.	-	-	-	-	-
HS_UB_1_14	0.22	Urbane	SH.Shermore	0	0.00	Jo	Neq. qsh. sh. sh.	-	-	-	-	-
HS_UB_1_15	0.06	Urbane	SH.Shermore	0	0.00	Jo	Neq. qsh. sh. sh.	-	-	-	-	-
HS_UB_1_16	0.06	Urbane	SH.Shermore	0	0.00	Jo	Neq. qsh. sh. sh.	-	-	-	-	-
HS_UB_1_17	0.05	Urbane	SH.Shermore	0	0.00	Jo	Neq. qsh. sh. sh.	-	-	-	-	-
HS_UB_1_18	0.05	Urbane	SH.Shermore	0	0.00	Jo	Neq. qsh. sh. sh.	-	-	-	-	-
HS_UB_1_19	0.08	Urbane	SH.Shermore	0	0.00	Jo	Neq. qsh. sh. sh.	-	-	-	-	-
HS_UB_1_2	0.28	Urbane	SH.Shermore	0	0.00	Jo	Neq. qsh. sh. sh.	-	-	-	-	-
HS_UB_1_20	0.15	Urbane	SH.Shermore	0	0.00	Jo	Neq. qsh. sh. sh.	-	-	-	-	-
HS_UB_1_21	0.23	Urbane	SH.Shermore	0	0.00	Jo	Neq. qsh. sh. sh.	-	-	-	-	-
HS_UB_1_22	0.06	Urbane	SH.Shermore	0	0.00	Jo	Neq. qsh. sh. sh.	-	-	-	-	-
HS_UB_1_23	0.03	Urbane	SH.Shermore	0	0.00	Jo	Neq. qsh. sh. sh.	-	-	-	-	-
HS_UB_1_24	0.13	Urbane	SH.Shermore	0	0.00	Jo	Neq. qsh. sh. sh.	-	-	-	-	-
HS_UB_1_25	0.06	Urbane	SH.Shermore	0	0.00	Jo	Neq. qsh. sh. sh.	-	-	-	-	-
HS_UB_1_26	0.07	Urbane	SH.Shermore	0	0.00	Jo	Neq. qsh. sh. sh.	-	-	-	-	-
HS_UB_1_27	0.04	Urbane	SH.Shermore	0	0.00	Jo	Neq. qsh. sh. sh.	-	-	-	-	-
HS_UB_1_4	0.05	Urbane	SH.Shermore	0	0.00	Jo	Neq. qsh. sh. sh.	-	-	-	-	-



Sip (tit)	Sistemi	Kategori_1	Nr_banorsh	Dendësia	POV	Faza_e_Drejtimit	edukimi_ajgure	Mendimi	Perdorimi_1_1_jgure	Perdorimi_12_ajgure	Perdorimi_12_kualiteti
HS_00_00_01	Urban	SHK.BANORSH	0	0.00	10	Nuk_është_drejt					
HS_00_00_02	Urban	SHK.BANORSH	0	0.00	10	Nuk_është_drejt					
HS_00_00_03	Urban	SHK.BANORSH	0	0.00	10	Nuk_është_drejt					
HS_00_00_04	Urban	SHK.BANORSH	0	0.00	10	Nuk_është_drejt					
HS_00_00_05	Urban	SHK.BANORSH	0	0.00	10	Nuk_është_drejt					
HS_00_00_06	Urban	SHK.BANORSH	0	0.00	10	Nuk_është_drejt					
HS_00_00_07	Urban	SHK.BANORSH	0	0.00	10	Nuk_është_drejt					
HS_00_00_08	Urban	SHK.BANORSH	0	0.00	10	Nuk_është_drejt					
HS_00_00_09	Urban	SHK.BANORSH	0	0.00	10	Nuk_është_drejt					
HS_00_00_10	Urban	SHK.BANORSH	0	0.00	10	Nuk_është_drejt					
HS_00_00_11	Urban	SHK.BANORSH	0	0.00	10	Nuk_është_drejt					
HS_00_00_12	Urban	SHK.BANORSH	0	0.00	10	Nuk_është_drejt					
HS_00_00_13	Urban	SHK.BANORSH	0	0.00	10	Nuk_është_drejt					
HS_00_00_14	Urban	SHK.BANORSH	0	0.00	10	Nuk_është_drejt					
HS_00_00_15	Urban	SHK.BANORSH	0	0.00	10	Nuk_është_drejt					
HS_00_00_16	Urban	SHK.BANORSH	0	0.00	10	Nuk_është_drejt					
HS_00_00_17	Urban	SHK.BANORSH	0	0.00	10	Nuk_është_drejt					
HS_00_00_18	Urban	SHK.BANORSH	0	0.00	10	Nuk_është_drejt					
HS_00_00_19	Urban	SHK.BANORSH	0	0.00	10	Nuk_është_drejt					
HS_00_00_20	Urban	SHK.BANORSH	0	0.00	10	Nuk_është_drejt					
HS_00_00_21	Urban	SHK.BANORSH	0	0.00	10	Nuk_është_drejt					
HS_00_00_22	Urban	SHK.BANORSH	0	0.00	10	Nuk_është_drejt					
HS_00_00_23	Urban	SHK.BANORSH	0	0.00	10	Nuk_është_drejt					
HS_00_00_24	Urban	SHK.BANORSH	0	0.00	10	Nuk_është_drejt					
HS_00_00_25	Urban	SHK.BANORSH	0	0.00	10	Nuk_është_drejt					
HS_00_00_26	Urban	SHK.BANORSH	0	0.00	10	Nuk_është_drejt					
HS_00_00_27	Urban	SHK.BANORSH	0	0.00	10	Nuk_është_drejt					
HS_00_00_28	Urban	SHK.BANORSH	0	0.00	10	Nuk_është_drejt					
HS_00_00_29	Urban	SHK.BANORSH	0	0.00	10	Nuk_është_drejt					
HS_00_00_30	Urban	SHK.BANORSH	0	0.00	10	Nuk_është_drejt					


REPUBLICA E SHQIPËRIE
MINISTRI I BASHKËPUNIMIT
DHE Mbrojtjes
DHE TËRHEQJESIA
DHE RINDERTIMI
DHE RIKONSTRUKTIVITET

REPUBLICA E SHQIPËRIE
MINISTRI I BASHKËPUNIMIT
DHE Mbrojtjes
DHE TËRHEQJESIA
DHE RINDERTIMI
DHE RIKONSTRUKTIVITET



REPUBLICA E SHQIPËRIE
MINISTRI I BASHKËPUNIMIT
DHE Mbrojtjes
DHE TËRHEQJESIA
DHE RINDERTIMI
DHE RIKONSTRUKTIVITET

REPUBLICA E SHQIPËRIE
MINISTRI I BASHKËPUNIMIT
DHE Mbrojtjes
DHE TËRHEQJESIA
DHE RINDERTIMI
DHE RIKONSTRUKTIVITET

Zone	Sistem	Kategori_1	Nr_Banorësh	Dendësia	PDV	Fast_c_2/ndient	KuLume_Mijore	Plenium	Pendone_je_Lejura	Pendone_je_Makura	Pendone_je_RuMiturave
HS_U_0_01	Ujper	Ujpera	0	0.00	Je	NeK_spaLohet	Liga_Nr_111/2012	-	IN Infrastruktura Energjetike, MT Infrastruktura Energjetike, UJ Infrastruktura Ujperjesh Kaulimere,	-	-
HS_U_0_02	Ujper	Ujpera	0	0.00	Je	NeK_spaLohet	Liga_Nr_111/2012	-	IN Infrastruktura Energjetike, MT Infrastruktura Energjetike, UJ Infrastruktura Ujperjesh Kaulimere,	-	-
HS_U_0_03	Ujper	Ujpera	0	0.00	Je	NeK_spaLohet	Liga_Nr_111/2012	-	IN Infrastruktura Energjetike, MT Infrastruktura Energjetike, UJ Infrastruktura Ujperjesh Kaulimere,	-	-
HS_U_0_04	Ujper	Ujpera	0	0.00	Je	NeK_spaLohet	Liga_Nr_111/2012	-	IN Infrastruktura Energjetike, MT Infrastruktura Energjetike, UJ Infrastruktura Ujperjesh Kaulimere,	-	-
HS_U_0_05	Ujper	Ujpera	0	0.00	Je	NeK_spaLohet	Liga_Nr_111/2012	-	IN Infrastruktura Energjetike, MT Infrastruktura Energjetike, UJ Infrastruktura Ujperjesh Kaulimere,	-	-
HS_U_0_06	Ujper	Ujpera	0	0.00	Je	NeK_spaLohet	Liga_Nr_111/2012	-	IN Infrastruktura Energjetike, MT Infrastruktura Energjetike, UJ Infrastruktura Ujperjesh Kaulimere,	-	-
HS_U_0_07	Ujper	Ujpera	0	0.00	Je	NeK_spaLohet	Liga_Nr_111/2012	-	IN Infrastruktura Energjetike, MT Infrastruktura Energjetike, UJ Infrastruktura Ujperjesh Kaulimere,	-	-
HS_U_0_08	Ujper	Ujpera	0	0.00	Je	NeK_spaLohet	Liga_Nr_111/2012	-	IN Infrastruktura Energjetike, MT Infrastruktura Energjetike, UJ Infrastruktura Ujperjesh Kaulimere,	-	-
HS_U_0_09	Ujper	Ujpera	0	0.00	Je	NeK_spaLohet	Liga_Nr_111/2012	-	IN Infrastruktura Energjetike, MT Infrastruktura Energjetike, UJ Infrastruktura Ujperjesh Kaulimere,	-	-
HS_U_0_10	Ujper	Ujpera	0	0.00	Je	NeK_spaLohet	Liga_Nr_111/2012	-	IN Infrastruktura Energjetike, MT Infrastruktura Energjetike, UJ Infrastruktura Ujperjesh Kaulimere,	-	-
HS_U_0_11	Ujper	Ujpera	0	0.00	Je	NeK_spaLohet	Liga_Nr_111/2012	-	IN Infrastruktura Energjetike, MT Infrastruktura Energjetike, UJ Infrastruktura Ujperjesh Kaulimere,	-	-
HS_U_0_12	Ujper	Ujpera	0	0.00	Je	NeK_spaLohet	Liga_Nr_111/2012	-	IN Infrastruktura Energjetike, MT Infrastruktura Energjetike, UJ Infrastruktura Ujperjesh Kaulimere,	-	-
HS_U_0_13	Ujper	Ujpera	0	0.00	Je	NeK_spaLohet	Liga_Nr_111/2012	-	IN Infrastruktura Energjetike, MT Infrastruktura Energjetike, UJ Infrastruktura Ujperjesh Kaulimere,	-	-
HS_U_0_14	Ujper	Ujpera	0	0.00	Je	NeK_spaLohet	Liga_Nr_111/2012	-	IN Infrastruktura Energjetike, MT Infrastruktura Energjetike, UJ Infrastruktura Ujperjesh Kaulimere,	-	-
HS_U_0_15	Ujper	Ujpera	0	0.00	Je	NeK_spaLohet	Liga_Nr_111/2012	-	IN Infrastruktura Energjetike, MT Infrastruktura Energjetike, UJ Infrastruktura Ujperjesh Kaulimere,	-	-
HS_U_0_16	Ujper	Ujpera	0	0.00	Je	NeK_spaLohet	Liga_Nr_111/2012	-	IN Infrastruktura Energjetike, MT Infrastruktura Energjetike, UJ Infrastruktura Ujperjesh Kaulimere,	-	-
HS_U_0_17	Ujper	Ujpera	0	0.00	Je	NeK_spaLohet	Liga_Nr_111/2012	-	IN Infrastruktura Energjetike, MT Infrastruktura Energjetike, UJ Infrastruktura Ujperjesh Kaulimere,	-	-




Zone	Sep (14)	Shtetimi	Kategori_1	Nr_Bumorbh	Dendësia	PDV	Fazit_2_Zhvendim	KuLume_Mjete	Problemi	Perdorimi_1a_Lajm	Popullsia_1a_Mobilitet	Perdorimi_1a_Konkretizimi
HS_UB_V_18	0.27	Urban	V.Vareza	0	0.20	Je	Nuk sjell shprehje	-	-	156-het funksione te reze	-	-
HS_UB_V_19	2.20	Urban	V.Vareza	0	0.20	Je	Nuk sjell shprehje	-	-	156-het funksione te reze	-	-
HS_UB_V_2	0.19	Urban	V.Vareza	0	0.20	Je	Nuk sjell shprehje	-	-	156-het funksione te reze	-	-
HS_UB_V_20	0.04	Urban	V.Vareza	0	0.20	Je	Nuk sjell shprehje	-	-	156-het funksione te reze	-	-
HS_UB_V_21	0.06	Urban	V.Vareza	0	0.20	Je	Nuk sjell shprehje	-	-	156-het funksione te reze	-	-
HS_UB_V_22	0.72	Urban	V.Vareza	0	0.20	Je	Nuk sjell shprehje	-	-	156-het funksione te reze	-	-
HS_UB_V_23	0.24	Urban	V.Vareza	0	0.20	Je	Nuk sjell shprehje	-	-	156-het funksione te reze	-	-
HS_UB_V_24	0.08	Urban	V.Vareza	0	0.20	Je	Nuk sjell shprehje	-	-	156-het funksione te reze	-	-
HS_UB_V_25	0.64	Urban	V.Vareza	0	0.20	Je	Nuk sjell shprehje	-	-	156-het funksione te reze	-	-
HS_UB_V_26	0.19	Urban	V.Vareza	0	0.20	Je	Nuk sjell shprehje	-	-	156-het funksione te reze	-	-
HS_UB_V_27	0.34	Urban	V.Vareza	0	0.20	Je	Nuk sjell shprehje	-	-	156-het funksione te reze	-	-
HS_UB_V_28	0.10	Urban	V.Vareza	0	0.20	Je	Nuk sjell shprehje	-	-	156-het funksione te reze	-	-
HS_UB_V_29	0.09	Urban	V.Vareza	0	0.20	Je	Nuk sjell shprehje	-	-	156-het funksione te reze	-	-
HS_UB_V_30	0.54	Urban	V.Vareza	0	0.20	Je	Nuk sjell shprehje	-	-	156-het funksione te reze	-	-
HS_UB_V_31	0.47	Urban	V.Vareza	0	0.20	Je	Nuk sjell shprehje	-	-	156-het funksione te reze	-	-
HS_UB_V_32	0.47	Urban	V.Vareza	0	0.20	Je	Nuk sjell shprehje	-	-	156-het funksione te reze	-	-
HS_UB_V_34	0.81	Urban	V.Vareza	0	0.20	Je	Nuk sjell shprehje	-	-	156-het funksione te reze	-	-
HS_UB_V_36	0.83	Urban	V.Vareza	0	0.20	Je	Nuk sjell shprehje	-	-	156-het funksione te reze	-	-
HS_UB_V_37	0.29	Urban	V.Vareza	0	0.20	Je	Nuk sjell shprehje	-	-	156-het funksione te reze	-	-
HS_UB_V_38	0.20	Urban	V.Vareza	0	0.20	Je	Nuk sjell shprehje	-	-	156-het funksione te reze	-	-
HS_UB_V_39	1.21	Urban	V.Vareza	0	0.20	Je	Nuk sjell shprehje	-	-	156-het funksione te reze	-	-
HS_UB_V_40	0.04	Urban	V.Vareza	0	0.20	Je	Nuk sjell shprehje	-	-	156-het funksione te reze	-	-
HS_UB_V_41	0.78	Urban	V.Vareza	0	0.20	Je	Nuk sjell shprehje	-	-	156-het funksione te reze	-	-
HS_UB_V_42	0.77	Urban	V.Vareza	0	0.20	Je	Nuk sjell shprehje	-	-	156-het funksione te reze	-	-
HS_UB_V_43	0.87	Urban	V.Vareza	0	0.20	Je	Nuk sjell shprehje	-	-	156-het funksione te reze	-	-



Zone	Kodi	Shtet	Kategori_1	Nr_banorsh	Densitet	PDV	Kuqizim_Ligjore	Pershkrim	Pendrim_je_Ligjore	Pendrim_je_Malshore	Pendrim_je_Kushtruese
H5_UB_V_44	0.08	Urban	V.Vareza	0	0.00	Ja			Në instancat e para		
H5_UB_V_45	0.17	Urban	V.Vareza	0	0.00	Ja			Në instancat e para		
H5_UB_V_46	0.09	Urban	V.Vareza	0	0.00	Ja			Në instancat e para		
H5_UB_V_47	0.18	Urban	V.Vareza	0	0.00	Ja			Në instancat e para		
H5_UB_V_48	0.20	Urban	V.Vareza	0	0.00	Ja			Në instancat e para		
H5_UB_V_49	0.23	Urban	V.Vareza	0	0.00	Ja			Në instancat e para		
H5_UB_V_5	0.44	Urban	V.Vareza	0	0.00	Ja			Në instancat e para		
H5_UB_V_50	0.07	Urban	V.Vareza	0	0.00	Ja			Në instancat e para		
H5_UB_V_51	0.26	Urban	V.Vareza	0	0.00	Ja			Në instancat e para		
H5_UB_V_52	0.16	Urban	V.Vareza	0	0.00	Ja			Në instancat e para		
H5_UB_V_53	0.37	Urban	V.Vareza	0	0.00	Ja			Në instancat e para		
H5_UB_V_54	0.37	Urban	V.Vareza	0	0.00	Ja			Në instancat e para		
H5_UB_V_55	0.31	Urban	V.Vareza	0	0.00	Ja			Në instancat e para		
H5_UB_V_56	0.31	Urban	V.Vareza	0	0.00	Ja			Në instancat e para		
H5_UB_V_57	0.31	Urban	V.Vareza	0	0.00	Ja			Në instancat e para		
H5_UB_V_58	0.20	Urban	V.Vareza	0	0.00	Ja			Në instancat e para		
H5_UB_V_59	0.20	Urban	V.Vareza	0	0.00	Ja			Në instancat e para		
H5_UB_VU_1	1.14	Urban	ZU.Zona urbanike	0	0.00	Ja					
H5_UB_VU_2	1.42	Urban	ZU.Zona urbanike	0	0.00	Ja					
H5_UB_VU_3	1.42	Urban	ZU.Zona urbanike	0	0.00	Ja					



	HS_UB_A1_1/1	HS_UB_A1_1/10	HS_UB_A1_1/13	HS_UB_A1_1/14	HS_UB_A1_1/15	HS_UB_A1_1/17	HS_UB_A1_1/18	HS_UB_A1_1/19	HS_UB_A1_1/21	HS_UB_A1_1/22
Niësha Sip (ha)	6 359	3 963	0 455	1 181	1 724	1 597	1 938	4 062	3 793	33 427
Sistemi	Urban	Urban	Urban	Urban	Urban	Urban	Urban	Urban	Urban	Urban
Kategori_1	A.Banım	A.Banım	A.Banım	A.Banım	A.Banım	A.Banım	A.Banım	A.Banım	A.Banım	A.Banım
Nënkategori_1	A1.Banım	A1.Banım	A1.Banım	A1.Banım	A1.Banım	A1.Banım	A1.Banım	A1.Banım	A1.Banım	A1.Banım
1.1	1	1	1	1.5	1	0.5	0.7	1	1	1
Rksh (%)	40	40	50	50	40	40	50	50	50	50
Lartësia Kate 1 (m)	3	3	6	6	6	3	3	3	3	3
Lartësia Metra 1 (m)	11.2	11.2	20.3	20.3	11.2	11.2	11.2	11.2	11.2	11.2
Përqindja_e_Përdorimit_1 (%)	100	80	100	100	70	100	100	100	100	100
Parcëza Minimale 1 (m2)	300	300	300	300	200	500	500	300	300	300
Kategori_2	A1.Banım	A1.Banım	A1.Banım	A1.Banım	S.Sherbime	A1.Banım	A1.Banım	A1.Banım	A1.Banım	A1.Banım
Nënkategori_2	A2.Banım dhe Sherbime	A2.Banım dhe Sherbime	A2.Banım dhe Sherbime	A2.Banım dhe Sherbime	S1.Sherbime Alomodim dhe Argëtimi	A1.Banım	A1.Banım	A1.Banım	A1.Banım	A1.Banım
1.2	0	1	0	0	1.5	0	0	0	0	0
Rksh 2 (%)	0	45	0	0	40	0	0	0	0	0
Lartësia Kate 2 (m)	0	3	0	0	3	0	0	0	0	0
Lartësia Metra 2 (m)	0	11.2	0	0	11.2	0	0	0	0	0
Përqindja_e_Përdorimit_2 (%)	0	20	0	0	30	0	0	0	0	0
Parcëza Minimale 2 (m2)	0	300	0	0	300	0	0	0	0	0
Kategori_3	0	0	0	0	0	0	0	0	0	0
Nënkategori_3	0	0	0	0	0	0	0	0	0	0
1.3	0	0	0	0	0	0	0	0	0	0
Rksh 3 (%)	0	0	0	0	0	0	0	0	0	0
Lartësia Kate 3 (m)	0	0	0	0	0	0	0	0	0	0
Lartësia Metra 3 (m)	0	0	0	0	0	0	0	0	0	0
Përqindja_e_Përdorimit_3 (%)	0	0	0	0	0	0	0	0	0	0
Parcëza Minimale 3 (m2)	1701	749	86	354	331	160	256	267	217	2536
Kategori_4	188.88	188.99	188.81	299.75	188.85	100.72	188.83	188.83	189.83	188.87
Nënkategori_4	0	0	0	0	0	0	0	0	0	0
1.4	0	6	6	6	6	6	6	6	6	6
Struktura Individuale (Via)	Struktura Individuale (Via)	Struktura Individuale (Via)	Struktura Kolektive (Pallat)	Struktura Kolektive (Pallat)	Struktura Individuale (Via)	Struktura Individuale (Via)	Struktura Individuale (Via)	Struktura Individuale (Via)	Struktura Individuale (Via)	Struktura Individuale (Via)
Struktura Individuale (Via)	Struktura Individuale (Via)	Struktura Individuale (Via)	Struktura Kolektive (Pallat)	Struktura Kolektive (Pallat)	Struktura Individuale (Via)	Struktura Individuale (Via)	Struktura Individuale (Via)	Struktura Individuale (Via)	Struktura Individuale (Via)	Struktura Individuale (Via)
Struktura Individuale (Via)	Struktura Individuale (Via)	Struktura Individuale (Via)	Struktura Kolektive (Pallat)	Struktura Kolektive (Pallat)	Struktura Individuale (Via)	Struktura Individuale (Via)	Struktura Individuale (Via)	Struktura Individuale (Via)	Struktura Individuale (Via)	Struktura Individuale (Via)
Mënyra e ndërtimit	Dendësiam	Dendësiam	Konsolidim	Konsolidim	Konsolidim	Konsolidim	Konsolidim	Konsolidim	Konsolidim	Konsolidim
Instancat e përdorimit	Po	Po	Jo	Jo	Jo	Jo	Jo	Jo	Jo	Jo
Fazat e zbatimit	Afërmesem (1-3 vjet)	Afërmesem (1-3 vjet)	Rrëkullkohet	Rrëkullkohet	Rrëkullkohet	Rrëkullkohet	Rrëkullkohet	Rrëkullkohet	Rrëkullkohet	Rrëkullkohet
Kryesive Ligjore	0	0	0	0	0	0	0	0	0	0
Përqindja	5	10	15	5	5	5	5	10	5	10
Rksh (%)	15	15	35	35	35	30	35	15	15	15
Funkcion_1	A1.1.Banım	A1.1.Banım	A1.1.Banım	A1.1.Banım	A1.1.Banım	A1.1.Banım	A1.1.Banım	A1.1.Banım	A1.1.Banım	A1.1.Banım
Funkcion_2	0	A2.1.Banım dhe Sherbime	0	A1.2.Mjedisë ndihmëse	A1.2.Mjedisë ndihmëse	A1.2.Mjedisë ndihmëse	A1.2.Mjedisë dhënëse	0	A1.2.Mjedisë ndihmëse	A1.2.Mjedisë ndihmëse
Funkcion_3	0	A2.2.Mjedisë ndihmëse	0	0	0	0	0	0	0	0
Përdorime të Lejuara	AS-Arsim, SH-Sherdëtesë, IS-Institucione, S-Sherbime	AS-Arsim, SH-Sherdëtesë, IS-Institucione, S-Sherbime	AS-Arsim, SH-Sherdëtesë, IS-Institucione, S-Sherbime	AS-Arsim, SH-Sherdëtesë, IS-Institucione, S-Sherbime	AS-Arsim, SH-Sherdëtesë, IS-Institucione, S-Sherbime	AS-Arsim, SH-Sherdëtesë, IS-Institucione, S-Sherbime	AS-Arsim, SH-Sherdëtesë, IS-Institucione, S-Sherbime	AS-Arsim, SH-Sherdëtesë, IS-Institucione, S-Sherbime	AS-Arsim, SH-Sherdëtesë, IS-Institucione, S-Sherbime	AS-Arsim, SH-Sherdëtesë, IS-Institucione, S-Sherbime
Përdorime të Ndaluara	VI-Vareurë, ZUI-Infrastruktura ushtarake, IE2-Industri e Rëndë.	VI-Vareurë, ZUI-Infrastruktura ushtarake, IE2-Industri e Rëndë.	VI-Vareurë, ZUI-Infrastruktura ushtarake, IE2-Industri e Rëndë.	VI-Vareurë, ZUI-Infrastruktura ushtarake, IE2-Industri e Rëndë.	VI-Vareurë, ZUI-Infrastruktura ushtarake, IE2-Industri e Rëndë.	VI-Vareurë, ZUI-Infrastruktura ushtarake, IE2-Industri e Rëndë.	VI-Vareurë, ZUI-Infrastruktura ushtarake, IE2-Industri e Rëndë.	VI-Vareurë, ZUI-Infrastruktura ushtarake, IE2-Industri e Rëndë.	VI-Vareurë, ZUI-Infrastruktura ushtarake, IE2-Industri e Rëndë.	VI-Vareurë, ZUI-Infrastruktura ushtarake, IE2-Industri e Rëndë.






MS_UB_A1_10/1	MS_UB_A1_10/2	MS_UB_A1_10/3	MS_UB_A1_10/4	MS_UB_A1_10/5	MS_UB_A1_10/6	MS_UB_A1_10/7	MS_UB_A1_10/8	MS_UB_A1_10/9	MS_UB_A1_10/10	MS_UB_A1_10/11	MS_UB_A1_10/12	MS_UB_A1_10/13	MS_UB_A1_10/14
1320	643	3343	1396	2680	1841	2689	3583	4346	1826	Urban	Urban	Urban	Urban
Sistemi	Urban	Urban	Urban	Urban	Urban	Urban	Urban	Urban	Urban	Urban	Urban	Urban	Urban
A. Banim	A. Banim	A. Banim	A. Banim	A. Banim	A. Banim	A. Banim	A. Banim	A. Banim	A. Banim	A. Banim	A. Banim	A. Banim	A. Banim
A1-Banim	A1-Banim	A1-Banim	A1-Banim	A1-Banim	A1-Banim	A1-Banim	A1-Banim	A1-Banim	A1-Banim	A1-Banim	A1-Banim	A1-Banim	A1-Banim
0.6	0.6	0.6	0.7	0.7	0.7	0.7	0.5	0.5	0.6	0.5	0.5	0.5	0.6
35	35	35	40	40	40	40	30	30	35	30	30	30	35
3	3	3	3	3	3	3	3	3	3	3	3	3	3
11.2	11.2	11.2	11.2	11.2	11.2	11.2	11.2	11.2	11.2	11.2	11.2	11.2	11.2
100	100	100	100	100	100	100	100	100	100	100	100	100	100
500	500	500	500	500	500	500	500	500	500	500	500	500	500
1	2	3	4	5	6	7	8	9	10	11	12	13	14
1	2	3	4	5	6	7	8	9	10	11	12	13	14
150	277	379	195	354	243	356	358	435	207	358	356	435	207
11366	11328	11339	13923	13209	13200	13237	9990	10010	11338	9990	13237	10010	11338
25	25	25	25	25	25	25	25	25	25	25	25	25	25
6	6	6	6	6	6	6	6	6	6	6	6	6	6
Struktura Individuale (Vila)	Struktura Individuale (Vila)	Struktura Individuale (Vila)	Struktura Individuale (Vila)	Struktura Individuale (Vila)	Struktura Individuale (Vila)	Struktura Individuale (Vila)	Struktura Individuale (Vila)	Struktura Individuale (Vila)	Struktura Individuale (Vila)	Struktura Individuale (Vila)	Struktura Individuale (Vila)	Struktura Individuale (Vila)	Struktura Individuale (Vila)
te Grupuar	te Grupuar	te Grupuar	te Grupuar	te Grupuar	te Grupuar	te Grupuar	te Grupuar	te Grupuar	te Grupuar	te Grupuar	te Grupuar	te Grupuar	te Grupuar
Konsolidim	Konsolidim	Konsolidim	Konsolidim	Konsolidim	Konsolidim	Konsolidim	Konsolidim	Konsolidim	Konsolidim	Konsolidim	Konsolidim	Konsolidim	Konsolidim
Jo	Jo	Jo	Jo	Jo	Jo	Jo	Jo	Jo	Jo	Jo	Jo	Jo	Jo
Ruk aplikohet	Ruk aplikohet	Ruk aplikohet	Ruk aplikohet	Ruk aplikohet	Ruk aplikohet	Ruk aplikohet	Ruk aplikohet	Ruk aplikohet	Ruk aplikohet	Ruk aplikohet	Ruk aplikohet	Ruk aplikohet	Ruk aplikohet
PDV	PDV	PDV	PDV	PDV	PDV	PDV	PDV	PDV	PDV	PDV	PDV	PDV	PDV
Instrumenti	Instrumenti	Instrumenti	Instrumenti	Instrumenti	Instrumenti	Instrumenti	Instrumenti	Instrumenti	Instrumenti	Instrumenti	Instrumenti	Instrumenti	Instrumenti
Fazat e Zhvillimit	Fazat e Zhvillimit	Fazat e Zhvillimit	Fazat e Zhvillimit	Fazat e Zhvillimit	Fazat e Zhvillimit	Fazat e Zhvillimit	Fazat e Zhvillimit	Fazat e Zhvillimit	Fazat e Zhvillimit	Fazat e Zhvillimit	Fazat e Zhvillimit	Fazat e Zhvillimit	Fazat e Zhvillimit
Kufizime_Tegjore	Kufizime_Tegjore	Kufizime_Tegjore	Kufizime_Tegjore	Kufizime_Tegjore	Kufizime_Tegjore	Kufizime_Tegjore	Kufizime_Tegjore	Kufizime_Tegjore	Kufizime_Tegjore	Kufizime_Tegjore	Kufizime_Tegjore	Kufizime_Tegjore	Kufizime_Tegjore
Peshkrim	Peshkrim	Peshkrim	Peshkrim	Peshkrim	Peshkrim	Peshkrim	Peshkrim	Peshkrim	Peshkrim	Peshkrim	Peshkrim	Peshkrim	Peshkrim
Kolp (%)	Kolp (%)	Kolp (%)	Kolp (%)	Kolp (%)	Kolp (%)	Kolp (%)	Kolp (%)	Kolp (%)	Kolp (%)	Kolp (%)	Kolp (%)	Kolp (%)	Kolp (%)
10	10	10	5	5	5	5	5	5	10	5	5	5	10
15	15	15	10	15	15	15	10	10	15	15	15	10	15
A1.1 Banim	A1.1 Banim	A1.1 Banim	A1.1 Banim	A1.1 Banim	A1.1 Banim	A1.1 Banim	A1.1 Banim	A1.1 Banim	A1.1 Banim	A1.1 Banim	A1.1 Banim	A1.1 Banim	A1.1 Banim
0	0	0	A1.2 Mjete ndihmese	A1.2 Mjete ndihmese	A1.2 Mjete ndihmese	A1.2 Mjete ndihmese	A1.2 Mjete ndihmese	A1.2 Mjete ndihmese	A1.2 Mjete ndihmese	A1.2 Mjete ndihmese	A1.2 Mjete ndihmese	A1.2 Mjete ndihmese	A1.2 Mjete ndihmese
0	0	0	0	0	0	0	0	0	0	0	0	0	0
AS-ArSim, SH-Shendetesi,	AS-ArSim, SH-Shendetesi,	AS-ArSim, SH-Shendetesi,	AS-ArSim, SH-Shendetesi,	AS-ArSim, SH-Shendetesi,	AS-ArSim, SH-Shendetesi,	AS-ArSim, SH-Shendetesi,	AS-ArSim, SH-Shendetesi,	AS-ArSim, SH-Shendetesi,	AS-ArSim, SH-Shendetesi,	AS-ArSim, SH-Shendetesi,	AS-ArSim, SH-Shendetesi,	AS-ArSim, SH-Shendetesi,	AS-ArSim, SH-Shendetesi,
IS-Institucione, S-Sherbime	IS-Institucione, S-Sherbime	IS-Institucione, S-Sherbime	IS-Institucione, S-Sherbime	IS-Institucione, S-Sherbime	IS-Institucione, S-Sherbime	IS-Institucione, S-Sherbime	IS-Institucione, S-Sherbime	IS-Institucione, S-Sherbime	IS-Institucione, S-Sherbime	IS-Institucione, S-Sherbime	IS-Institucione, S-Sherbime	IS-Institucione, S-Sherbime	IS-Institucione, S-Sherbime
VI-Varrez, ZUI-	VI-Varrez, ZUI-	VI-Varrez, ZUI-	VI-Varrez, ZUI-	VI-Varrez, ZUI-	VI-Varrez, ZUI-	VI-Varrez, ZUI-	VI-Varrez, ZUI-	VI-Varrez, ZUI-	VI-Varrez, ZUI-	VI-Varrez, ZUI-	VI-Varrez, ZUI-	VI-Varrez, ZUI-	VI-Varrez, ZUI-
Infrastruktura ushtarake,	Infrastruktura ushtarake,	Infrastruktura ushtarake,	Infrastruktura ushtarake,	Infrastruktura ushtarake,	Infrastruktura ushtarake,	Infrastruktura ushtarake,	Infrastruktura ushtarake,	Infrastruktura ushtarake,	Infrastruktura ushtarake,	Infrastruktura ushtarake,	Infrastruktura ushtarake,	Infrastruktura ushtarake,	Infrastruktura ushtarake,
IE2-Industri e Rendë,	IE2-Industri e Rendë,	IE2-Industri e Rendë,	IE2-Industri e Rendë,	IE2-Industri e Rendë,	IE2-Industri e Rendë,	IE2-Industri e Rendë,	IE2-Industri e Rendë,	IE2-Industri e Rendë,	IE2-Industri e Rendë,	IE2-Industri e Rendë,	IE2-Industri e Rendë,	IE2-Industri e Rendë,	IE2-Industri e Rendë,
IE3-Industri e lehte, EB1-	IE3-Industri e lehte, EB1-	IE3-Industri e lehte, EB1-	IE3-Industri e lehte, EB1-	IE3-Industri e lehte, EB1-	IE3-Industri e lehte, EB1-	IE3-Industri e lehte, EB1-	IE3-Industri e lehte, EB1-	IE3-Industri e lehte, EB1-	IE3-Industri e lehte, EB1-	IE3-Industri e lehte, EB1-	IE3-Industri e lehte, EB1-	IE3-Industri e lehte, EB1-	IE3-Industri e lehte, EB1-
Struktura ne funksion te	Struktura ne funksion te	Struktura ne funksion te	Struktura ne funksion te	Struktura ne funksion te	Struktura ne funksion te	Struktura ne funksion te	Struktura ne funksion te	Struktura ne funksion te	Struktura ne funksion te	Struktura ne funksion te	Struktura ne funksion te	Struktura ne funksion te	Struktura ne funksion te
Bujqesie	Bujqesie	Bujqesie	Bujqesie	Bujqesie	Bujqesie	Bujqesie	Bujqesie	Bujqesie	Bujqesie	Bujqesie	Bujqesie	Bujqesie	Bujqesie





	HS_UB_A1_10275	HS_UB_A1_10277	HS_UB_A1_10311	HS_UB_A1_10411	HS_UB_A1_10511	HS_UB_A1_10512	HS_UB_A1_10611	HS_UB_A1_10612	HS_UB_A1_10617	HS_UB_A1_10618	HS_UB_A1_10711
Nivëzia (kg/UB)	3.794	1.617	1.699	5.155	6.944	7.619	0.311	1.025	0.608	1.348	0.608
Tipi (Urban)	Urban	Urban	Urban	Urban	Urban	Urban	Urban	Urban	Urban	Urban	Urban
Sistemi	A. Banim	A. Banim	A. Banim	A. Banim	A. Banim	A. Banim	A. Banim	A. Banim	A. Banim	A. Banim	A. Banim
Kategori_1	A. Banim	A. Banim	A. Banim	A. Banim	A. Banim	A. Banim	A. Banim	A. Banim	A. Banim	A. Banim	A. Banim
Nënkategori_1	A1. Banim	A1. Banim	A1. Banim	A1. Banim	A1. Banim	A1. Banim	A1. Banim	A1. Banim	A1. Banim	A1. Banim	A1. Banim
0.1	0.7	0.7	0.7	0.7	0.5	0.5	0.5	0.5	0.5	0.5	0.7
Kshir (%)	35	40	35	40	35	35	35	35	35	35	40
Lartësia kate 1 (m)	3	3	3	3	3	3	3	3	3	3	3
Lartësia Metra 1 (m)	11.2	11.2	11.2	11.2	11.2	11.2	11.2	11.2	11.2	11.2	11.2
Përqindja_e_Përdorimit (%)	100	100	100	100	90	90	90	90	90	90	100
Parcela Minoriale 1 (m2)	500	300	500	500	500	500	500	500	500	500	500
Kategori_2	A. Banim	A. Banim	A. Banim	A. Banim	A. Banim	A. Banim	A. Banim	A. Banim	A. Banim	A. Banim	A. Banim
Nënkategori_2	A2. Banim dhe Sherbime	A2. Banim dhe Sherbime	A2. Banim dhe Sherbime	A2. Banim dhe Sherbime	A2. Banim dhe Sherbime	A2. Banim dhe Sherbime	A2. Banim dhe Sherbime	A2. Banim dhe Sherbime	A2. Banim dhe Sherbime	A2. Banim dhe Sherbime	A2. Banim dhe Sherbime
1.2	0	0	0	0	0.5	0.5	0.5	0.5	0.5	0.5	0
Kshir 2 (m)	0	0	0	0	40	40	40	40	40	40	0
Lartësia Kate 2 (m)	0	0	0	0	3	3	3	3	3	3	0
Lartësia Metra 2 (m)	0	0	0	0	11.2	11.2	11.2	11.2	11.2	11.2	0
Përqindja_e_Përdorimit_2 (%)	0	0	0	0	10	10	10	10	10	10	0
Parcela Minoriale 2 (m2)	0	0	0	0	300	300	300	300	300	300	0
Kategori_3	A. Banim	A. Banim	A. Banim	A. Banim	A. Banim	A. Banim	A. Banim	A. Banim	A. Banim	A. Banim	A. Banim
Nënkategori_3	A1. Banim	A1. Banim	A1. Banim	A1. Banim	A1. Banim	A1. Banim	A1. Banim	A1. Banim	A1. Banim	A1. Banim	A1. Banim
0.3	0	0	0	0	0	0	0	0	0	0	0
Kshir 3 (%)	0	0	0	0	0	0	0	0	0	0	0
Lartësia kate 3 (m)	0	0	0	0	0	0	0	0	0	0	0
Lartësia Metra 3 (m)	0	0	0	0	0	0	0	0	0	0	0
Përqindja_e_Përdorimit_3 (%)	0	0	0	0	0	0	0	0	0	0	0
Parcela Minoriale 3 (m2)	0	0	0	0	0	0	0	0	0	0	0
Parcela Minoriale 3 (m2)	430	251	215	682	694	267	103	189	61	189	0
Parcela Minoriale 3 (m2)	113.34	155.27	132.46	131.29	99.94	100.05	100.44	100.27	100.27	140.20	0
Parcela Minoriale 3 (m2)	2.5	2.5	2.5	2.5	2.5	2.5	2.5	2.5	2.5	2.5	2.5
Parcela Minoriale 3 (m2)	6	6	6	6	6	6	6	6	6	6	6
Struktura Individuale (Vila) te Grupata	Struktura Individuale (Vila) te Grupata	Struktura Individuale (Vila) te Grupata	Struktura Individuale (Vila) te Grupata	Struktura Individuale (Vila) te Grupata	Struktura Individuale (Vila) te Grupata	Struktura Individuale (Vila) te Grupata	Struktura Individuale (Vila) te Grupata	Struktura Individuale (Vila) te Grupata	Struktura Individuale (Vila) te Grupata	Struktura Individuale (Vila) te Grupata	Struktura Individuale (Vila) te Grupata
Struktura Individuale (Vila) te Vecuara	Struktura Individuale (Vila) te Vecuara	Struktura Individuale (Vila) te Vecuara	Struktura Individuale (Vila) te Vecuara	Struktura Individuale (Vila) te Vecuara	Struktura Individuale (Vila) te Vecuara	Struktura Individuale (Vila) te Vecuara	Struktura Individuale (Vila) te Vecuara	Struktura Individuale (Vila) te Vecuara	Struktura Individuale (Vila) te Vecuara	Struktura Individuale (Vila) te Vecuara	Struktura Individuale (Vila) te Vecuara
Konsolidim	Konsolidim	Konsolidim	Konsolidim	Konsolidim	Konsolidim	Konsolidim	Konsolidim	Konsolidim	Konsolidim	Konsolidim	Konsolidim
Nuk aplikohet	Nuk aplikohet	Nuk aplikohet	Nuk aplikohet	Nuk aplikohet	Nuk aplikohet	Nuk aplikohet	Nuk aplikohet	Nuk aplikohet	Nuk aplikohet	Nuk aplikohet	Nuk aplikohet
Fazat e Zhvendimit	Fazat e Zhvendimit	Fazat e Zhvendimit	Fazat e Zhvendimit	Fazat e Zhvendimit	Fazat e Zhvendimit	Fazat e Zhvendimit	Fazat e Zhvendimit	Fazat e Zhvendimit	Fazat e Zhvendimit	Fazat e Zhvendimit	Fazat e Zhvendimit
Kufizime_Ligjore	Kufizime_Ligjore	Kufizime_Ligjore	Kufizime_Ligjore	Kufizime_Ligjore	Kufizime_Ligjore	Kufizime_Ligjore	Kufizime_Ligjore	Kufizime_Ligjore	Kufizime_Ligjore	Kufizime_Ligjore	Kufizime_Ligjore
Përshkrim	Përshkrim	Përshkrim	Përshkrim	Përshkrim	Përshkrim	Përshkrim	Përshkrim	Përshkrim	Përshkrim	Përshkrim	Përshkrim
Kshir (%)	10	10	10	15	5	5	5	5	5	5	5
Kshir (%)	15	10	10	15	10	10	10	10	10	10	10
Funkcion_1	A1.1. Banim	A1.1. Banim	A1.1. Banim	A1.1. Banim	A1.1. Banim	A1.1. Banim	A1.1. Banim	A1.1. Banim	A1.1. Banim	A1.1. Banim	A1.1. Banim
Funkcion_2	0	0	0	0	A1.2. Mjedise ndihmëse	A1.2. Mjedise ndihmëse	A1.2. Mjedise ndihmëse	A1.2. Mjedise ndihmëse	A1.2. Mjedise ndihmëse	A1.2. Mjedise ndihmëse	A1.2. Mjedise ndihmëse
Funkcion_3	0	0	0	0	A2.1. Banim dhe Sherbime	A2.1. Banim dhe Sherbime	A2.1. Banim dhe Sherbime	A2.1. Banim dhe Sherbime	A2.1. Banim dhe Sherbime	A2.1. Banim dhe Sherbime	A2.1. Banim dhe Sherbime
Përcorime_c_te_Ligjuara	A5-Azsim, SH-Shendetesi, IS-Institucione, S-Sherbime	A5-Azsim, SH-Shendetesi, IS-Institucione, S-Sherbime	A5-Azsim, SH-Shendetesi, IS-Institucione, S-Sherbime	A5-Azsim, SH-Shendetesi, IS-Institucione, S-Sherbime	A5-Azsim, SH-Shendetesi, IS-Institucione, S-Sherbime	A5-Azsim, SH-Shendetesi, IS-Institucione, S-Sherbime	A5-Azsim, SH-Shendetesi, IS-Institucione, S-Sherbime	A5-Azsim, SH-Shendetesi, IS-Institucione, S-Sherbime	A5-Azsim, SH-Shendetesi, IS-Institucione, S-Sherbime	A5-Azsim, SH-Shendetesi, IS-Institucione, S-Sherbime	A5-Azsim, SH-Shendetesi, IS-Institucione, S-Sherbime
Përcorime_c_te_Ligjuara	V1-Varezet, ZUI-Infrastruktura ushtarake, IE2-Industri e Rëndë.	V1-Varezet, ZUI-Infrastruktura ushtarake, IE2-Industri e Rëndë.	V1-Varezet, ZUI-Infrastruktura ushtarake, IE2-Industri e Rëndë.	V1-Varezet, ZUI-Infrastruktura ushtarake, IE2-Industri e Rëndë.	V1-Varezet, ZUI-Infrastruktura ushtarake, IE2-Industri e Rëndë.	V1-Varezet, ZUI-Infrastruktura ushtarake, IE2-Industri e Rëndë.	V1-Varezet, ZUI-Infrastruktura ushtarake, IE2-Industri e Rëndë.	V1-Varezet, ZUI-Infrastruktura ushtarake, IE2-Industri e Rëndë.	V1-Varezet, ZUI-Infrastruktura ushtarake, IE2-Industri e Rëndë.	V1-Varezet, ZUI-Infrastruktura ushtarake, IE2-Industri e Rëndë.	V1-Varezet, ZUI-Infrastruktura ushtarake, IE2-Industri e Rëndë.
Përcorime_c_te_Ligjuara	IE1-Industri e Lehte, EB1-Struktura ne funksion te Bujqesise	IE1-Industri e Lehte, EB1-Struktura ne funksion te Bujqesise	IE1-Industri e Lehte, EB1-Struktura ne funksion te Bujqesise	IE1-Industri e Lehte, EB1-Struktura ne funksion te Bujqesise	IE1-Industri e Lehte, EB1-Struktura ne funksion te Bujqesise	IE1-Industri e Lehte, EB1-Struktura ne funksion te Bujqesise	IE1-Industri e Lehte, EB1-Struktura ne funksion te Bujqesise	IE1-Industri e Lehte, EB1-Struktura ne funksion te Bujqesise	IE1-Industri e Lehte, EB1-Struktura ne funksion te Bujqesise	IE1-Industri e Lehte, EB1-Struktura ne funksion te Bujqesise	IE1-Industri e Lehte, EB1-Struktura ne funksion te Bujqesise





	HS_UB_A1_110/4	HS_UB_A1_110/3	HS_UB_A1_117/1	HS_UB_A1_114/1	HS_UB_A1_114/2	HS_UB_A1_114/3	HS_UB_A1_114/4	HS_UB_A1_115/1
Nivëza Site (m) Site (m)	3342 Urban	3810 Urban	1193 Urban	3656 Urban	0784 Urban	3216 Urban	1582 Urban	1188 Urban
Kategori_1	A.Banim	A.Banim	A.Banim	A.Banim	A.Banim	A.Banim	A.Banim	A.Banim
Nënkategori_1	A1-Banim	A1-Banim	A1-Banim	A1-Banim	A1-Banim	A1-Banim	A1-Banim	A1-Banim
I 1	0.5	0.5	0.5	0.5	0.5	0.5	0.5	0.5
Kshtr 1 (m)	35	35	35	35	35	35	35	35
Lartësia Kate 1 (m)	3	3	3	3	3	3	3	3
Lartësia Metra 1 (m)	11.2	11.2	11.2	11.2	11.2	11.2	11.2	11.2
Përqindja e Përdorimit (%)	90	90	90	90	90	90	90	90
Pareta Minimale 1 (m2)	500	500	500	500	500	500	500	500
Kategori_2	A.Banim	A.Banim	A.Banim	A.Banim	A.Banim	A.Banim	A.Banim	A.Banim
Nënkategori_2	A2-Banim dhe Shtetbime	A2-Banim dhe Shtetbime	A2-Banim dhe Shtetbime	A2-Banim dhe Shtetbime	A2-Banim dhe Shtetbime	A2-Banim dhe Shtetbime	A2-Banim dhe Shtetbime	A2-Banim dhe Shtetbime
I 2	0.5	0.5	0.5	0.5	0.5	0.5	0.5	0.5
Kshtr 2 (m)	40	40	40	40	40	40	40	40
Lartësia Kate 2 (m)	3	3	3	3	3	3	3	3
Lartësia Metra 2 (m)	11.2	11.2	11.2	11.2	11.2	11.2	11.2	11.2
Përqindja e Përdorimit 2 (%)	10	10	10	10	10	10	10	10
Pareta Minimale 2 (m2)	300	300	300	300	300	300	300	300
Kategori_3								
I 3	0	0	0	0	0	0	0	0
Kshtr 3 (m)	0	0	0	0	0	0	0	0
Lartësia Kate 3 (m)	0	0	0	0	0	0	0	0
Lartësia Metra 3 (m)	0	0	0	0	0	0	0	0
Përqindja e Përdorimit 3 (%)	0	0	0	0	0	0	0	0
Pareta Minimale 3 (m2)	0	0	0	0	0	0	0	0
Nr. Banorësh	309	181	194	357	38	316	358	119
Popullsia	100.07	100.14	100.25	100.06	98.86	99.95	99.89	100.15
Struktura Individuale (Vila)	2.5	2.5	2.5	2.5	2.5	2.5	2.5	2.5
Struktura Individuale (Vila) te Grupuar	6	6	6	6	6	6	6	6
Struktura Individuale (Vila) te Grupuar								
Struktura Individuale (Vila) te Grupuar								
Mënyra e ndërtimit	Konsolidim	Konsolidim	Konsolidim	Konsolidim	Konsolidim	Konsolidim	Konsolidim	Konsolidim
Instancat e autorizimit	Jo	Jo	Jo	Jo	Jo	Jo	Jo	Jo
Fazat e ndërtimit	Ruk aplikohet	Ruk aplikohet	Ruk aplikohet	Ruk aplikohet	Ruk aplikohet	Ruk aplikohet	Ruk aplikohet	Ruk aplikohet
Kerfimerit e tjera								
Përkrahje								
Kategoria	A1-1.Banim	A1-1.Banim	A1-1.Banim	A1-1.Banim	A1-1.Banim	A1-1.Banim	A1-1.Banim	A1-1.Banim
Funkcion_1	A1-1.Mjedise ndihmëse	A1-2.Mjedise ndihmëse	A1-2.Mjedise ndihmëse	A1-2.Mjedise ndihmëse	A1-2.Mjedise ndihmëse	A1-2.Mjedise ndihmëse	A1-2.Mjedise ndihmëse	A1-2.Mjedise ndihmëse
Funkcion_2	A2-1.Banim dhe Shtetbime	A2-1.Banim dhe Shtetbime	A2-1.Banim dhe Shtetbime	A2-1.Banim dhe Shtetbime	A2-1.Banim dhe Shtetbime	A2-1.Banim dhe Shtetbime	A2-1.Banim dhe Shtetbime	A2-1.Banim dhe Shtetbime
Funkcion_3	AS-Arçim, SH-Shtetdetesi, IS-Institucione, S-Shtetbime	AS-Arçim, SH-Shtetdetesi, IS-Institucione, S-Shtetbime	AS-Arçim, SH-Shtetdetesi, IS-Institucione, S-Shtetbime	AS-Arçim, SH-Shtetdetesi, IS-Institucione, S-Shtetbime	AS-Arçim, SH-Shtetdetesi, IS-Institucione, S-Shtetbime	AS-Arçim, SH-Shtetdetesi, IS-Institucione, S-Shtetbime	AS-Arçim, SH-Shtetdetesi, IS-Institucione, S-Shtetbime	AS-Arçim, SH-Shtetdetesi, IS-Institucione, S-Shtetbime
Përkrahje	VI-Verëzë, ZUI-Infrastruktura ushtarake, IE2-Industri e Rëndë	VI-Verëzë, ZUI-Infrastruktura ushtarake, IE2-Industri e Rëndë	VI-Verëzë, ZUI-Infrastruktura ushtarake, IE2-Industri e Rëndë	VI-Verëzë, ZUI-Infrastruktura ushtarake, IE2-Industri e Rëndë	VI-Verëzë, ZUI-Infrastruktura ushtarake, IE2-Industri e Rëndë	VI-Verëzë, ZUI-Infrastruktura ushtarake, IE2-Industri e Rëndë	VI-Verëzë, ZUI-Infrastruktura ushtarake, IE2-Industri e Rëndë	VI-Verëzë, ZUI-Infrastruktura ushtarake, IE2-Industri e Rëndë
Përkrahje	IE1-Industri e Lehte, EB1-Struktura ne funksion te Bujqesise	IE1-Industri e Lehte, EB1-Struktura ne funksion te Bujqesise	IE1-Industri e Lehte, EB1-Struktura ne funksion te Bujqesise	IE1-Industri e Lehte, EB1-Struktura ne funksion te Bujqesise	IE1-Industri e Lehte, EB1-Struktura ne funksion te Bujqesise	IE1-Industri e Lehte, EB1-Struktura ne funksion te Bujqesise	IE1-Industri e Lehte, EB1-Struktura ne funksion te Bujqesise	IE1-Industri e Lehte, EB1-Struktura ne funksion te Bujqesise






MS UB_A1_135/2	MS UB_A1_135/3	MS UB_A1_135/4	MS UB_A1_136/1	MS UB_A1_137/1	MS UB_A1_14/1	MS UB_A1_14/7	MS UB_A1_14/3	MS UB_A1_15/2	MS UB_A1_15/3
4.213	2.088	2.088	3.691	0.272	1.953	2.233	1.617	2.452	1.567
Urban	Urban	Urban	Urban	Urban	Urban	Urban	Urban	Urban	Urban
A. Banim	A. Banim	A. Banim	A. Banim	A. Banim	A. Banim	A. Banim	A. Banim	A. Banim	A. Banim
0.5	0.5	0.5	0.7	0.7	0.5	0.5	0.7	0.7	0.7
40	40	40	40	40	35	35	40	40	40
3	3	3	3	3	3	3	3	3	3
11.2	11.2	11.2	11.2	11.2	11.2	11.2	11.2	11.2	11.2
90	90	90	100	100	100	100	100	100	100
500	500	500	500	500	500	500	500	500	500
S. Shetbime	S. Shetbime	S. Shetbime	S. Shetbime	S. Shetbime	S. Shetbime	S. Shetbime	S. Shetbime	S. Shetbime	S. Shetbime
S2. Shetbime Tregtare dhe Biznesi	S2. Shetbime Tregtare dhe Biznesi	S2. Shetbime Tregtare dhe Biznesi	S2. Shetbime Tregtare dhe Biznesi	S2. Shetbime Tregtare dhe Biznesi	S2. Shetbime Tregtare dhe Biznesi	S2. Shetbime Tregtare dhe Biznesi	S2. Shetbime Tregtare dhe Biznesi	S2. Shetbime Tregtare dhe Biznesi	S2. Shetbime Tregtare dhe Biznesi
1	1	1	0	0	0	0	0	0	0
45	45	45	0	0	0	0	0	0	0
3	3	3	0	0	0	0	0	0	0
11.2	11.2	11.2	0	0	0	0	0	0	0
10	10	10	0	0	0	0	0	0	0
300	300	300	0	0	0	0	0	0	0
Struktura Individuale (Vila)	Struktura Individuale (Vila)	Struktura Individuale (Vila)	Struktura Individuale (Vila)	Struktura Individuale (Vila)	Struktura Individuale (Vila)	Struktura Individuale (Vila)	Struktura Individuale (Vila)	Struktura Individuale (Vila)	Struktura Individuale (Vila)
te Grupuar	te Grupuar	te Grupuar	te Grupuar	te Grupuar	te Grupuar	te Grupuar	te Grupuar	te Grupuar	te Grupuar
Konsolidim	Konsolidim	Konsolidim	Konsolidim	Konsolidim	Konsolidim	Konsolidim	Konsolidim	Konsolidim	Konsolidim
Jo	Jo	Jo	Jo	Jo	Jo	Jo	Jo	Jo	Jo
Rrëz aplikohet	Rrëz aplikohet	Rrëz aplikohet	Rrëz aplikohet	Rrëz aplikohet	Rrëz aplikohet	Rrëz aplikohet	Rrëz aplikohet	Rrëz aplikohet	Rrëz aplikohet
471	207	185	488	38	195	223	276	374	207
99.94	100.08	99.78	132.23	139.76	99.84	99.89	139.78	132.15	132.07
6	6	6	2.5	2.5	2.5	2.5	2.5	2.5	2.5
Struktura Individuale (Vila)	Struktura Individuale (Vila)	Struktura Individuale (Vila)	Struktura Individuale (Vila)	Struktura Individuale (Vila)	Struktura Individuale (Vila)	Struktura Individuale (Vila)	Struktura Individuale (Vila)	Struktura Individuale (Vila)	Struktura Individuale (Vila)
te Grupuar	te Grupuar	te Grupuar	te Grupuar	te Grupuar	te Grupuar	te Grupuar	te Grupuar	te Grupuar	te Grupuar
Konsolidim	Konsolidim	Konsolidim	Konsolidim	Konsolidim	Konsolidim	Konsolidim	Konsolidim	Konsolidim	Konsolidim
Jo	Jo	Jo	Jo	Jo	Jo	Jo	Jo	Jo	Jo
Rrëz aplikohet	Rrëz aplikohet	Rrëz aplikohet	Rrëz aplikohet	Rrëz aplikohet	Rrëz aplikohet	Rrëz aplikohet	Rrëz aplikohet	Rrëz aplikohet	Rrëz aplikohet
5	5	5	5	5	5	5	10	5	5
20	20	10	15	30	10	10	15	15	15
A1-1. Banim	A1-1. Banim	A1-1. Banim	A1-1. Banim	A1-1. Banim	A1-1. Banim	A1-1. Banim	A1-1. Banim	A1-1. Banim	A1-1. Banim
A1-2. Mjedisë ndihmëse	A1-2. Mjedisë ndihmëse	A1-2. Mjedisë ndihmëse	A1-2. Mjedisë ndihmëse	A1-2. Mjedisë ndihmëse	A1-2. Mjedisë ndihmëse	A1-2. Mjedisë ndihmëse	A1-2. Mjedisë ndihmëse	A1-2. Mjedisë ndihmëse	A1-2. Mjedisë ndihmëse
A2-1. Banim dhe Shetbime	A2-1. Banim dhe Shetbime	A2-1. Banim dhe Shetbime	A2-1. Banim dhe Shetbime	A2-1. Banim dhe Shetbime	A2-1. Banim dhe Shetbime	A2-1. Banim dhe Shetbime	A2-1. Mjedisë ndihmëse	A2-1. Mjedisë ndihmëse	A2-1. Mjedisë ndihmëse
AS-Arsim, SH-Shëndetësi, IS-Institucione, S-Sherbime	AS-Arsim, SH-Shëndetësi, IS-Institucione, S-Sherbime	AS-Arsim, SH-Shëndetësi, IS-Institucione, S-Sherbime	AS-Arsim, SH-Shëndetësi, IS-Institucione, S-Sherbime	AS-Arsim, SH-Shëndetësi, IS-Institucione, S-Sherbime	AS-Arsim, SH-Shëndetësi, IS-Institucione, S-Sherbime	AS-Arsim, SH-Shëndetësi, IS-Institucione, S-Sherbime	AS-Arsim, SH-Shëndetësi, IS-Institucione, S-Sherbime	AS-Arsim, SH-Shëndetësi, IS-Institucione, S-Sherbime	AS-Arsim, SH-Shëndetësi, IS-Institucione, S-Sherbime
VI. Verëzë, ZUI-Infrastruktura ushtarake, IE2-Industri e Rëndë,	VI. Verëzë, ZUI-Infrastruktura ushtarake, IE2-Industri e Rëndë,	VI. Verëzë, ZUI-Infrastruktura ushtarake, IE2-Industri e Rëndë,	VI. Verëzë, ZUI-Infrastruktura ushtarake, IE2-Industri e Rëndë,	VI. Verëzë, ZUI-Infrastruktura ushtarake, IE2-Industri e Rëndë,	VI. Verëzë, ZUI-Infrastruktura ushtarake, IE2-Industri e Rëndë,	VI. Verëzë, ZUI-Infrastruktura ushtarake, IE2-Industri e Rëndë,	VI. Verëzë, ZUI-Infrastruktura ushtarake, IE2-Industri e Rëndë,	VI. Verëzë, ZUI-Infrastruktura ushtarake, IE2-Industri e Rëndë,	VI. Verëzë, ZUI-Infrastruktura ushtarake, IE2-Industri e Rëndë,
IE1-Industri e Lehtë, EB1-Struktura ne funksion te Bujqesise	IE1-Industri e Lehtë, EB1-Struktura ne funksion te Bujqesise	IE1-Industri e Lehtë, EB1-Struktura ne funksion te Bujqesise	IE1-Industri e Lehtë, EB1-Struktura ne funksion te Bujqesise	IE1-Industri e Lehtë, EB1-Struktura ne funksion te Bujqesise	IE1-Industri e Lehtë, EB1-Struktura ne funksion te Bujqesise	IE1-Industri e Lehtë, EB1-Struktura ne funksion te Bujqesise	IE1-Industri e Lehtë, EB1-Struktura ne funksion te Bujqesise	IE1-Industri e Lehtë, EB1-Struktura ne funksion te Bujqesise	IE1-Industri e Lehtë, EB1-Struktura ne funksion te Bujqesise





	HS UB_A1_15/4	HS UB_A1_15/3	HS UB_A1_15/2	HS UB_A1_15/1	HS UB_A1_17/1	HS UB_A1_18/1	HS UB_A1_19/1	HS UB_A1_21/1	HS UB_A1_21/2	HS UB_A1_21/4
Nivëzja Sip (lira)	1.591	4.687	6.777	0.786	5.964	3.785	1.559	11.740	4.460	1.475
Sistemi	Urban	Urban	Urban	Urban	Urban	Urban	Urban	Urban	Urban	Urban
Kategori_1	A.Banim	A.Banim	A.Banim	A.Banim	A.Banim	A.Banim	A.Banim	A.Banim	A.Banim	A.Banim
Nënkategori_1	A1.Banim	A1.Banim	A1.Banim	A1.Banim	A1.Banim	A1.Banim	A1.Banim	A1.Banim	A1.Banim	A1.Banim
1.1	0.6	0.7	0.5	0.5	0.5	0.5	0.7	1	1	1
Kchti (%)	35	40	35	35	35	35	40	50	50	50
Lartësia Kate 1 [m]	3	3	3	3	3	3	3	3	3	3
Lartësia Metra 1 [m]	11.2	11.2	11.2	11.2	11.2	11.2	11.2	11.2	11.2	11.2
Përqindja_e_Përdorimit (%)	100	100	100	100	100	100	100	100	80	80
Parcelsa_Minimale_1 [m2]	500	500	500	500	500	500	500	300	300	300
Kategori_2	A.Banim	A.Banim	A.Banim	A.Banim	A.Banim	A.Banim	A.Banim	S2.Sherbime	S.Sherbime	S.Sherbime
Nënkategori_2	A2.Banim dhe Sherbime	A2.Banim dhe Sherbime	A2.Banim dhe Sherbime	A2.Banim dhe Sherbime	A2.Banim dhe Sherbime	A2.Banim dhe Sherbime	A2.Banim dhe Sherbime	S2.Sherbime Tregtare dhe Biznes	S.Sherbime Tregtare dhe Biznes	S.Sherbime Tregtare dhe Biznes
1.2	0.8	0.8	0.8	0.8	0.8	0.8	0.8	1.2	1.2	1.2
Kchti 2 (%)	35	35	35	35	35	35	35	40	40	40
Lartësia Kate 2 [m]	3	3	3	3	3	3	3	3	3	3
Lartësia Metra 2 [m]	11.2	11.2	11.2	11.2	11.2	11.2	11.2	11.2	11.2	11.2
Përqindja_e_Përdorimit_2 (%)	0	0	0	0	0	0	0	0	20	20
Parcelsa_Minimale_2 [m2]	0	500	0	0	0	0	0	0	500	500
Kategori_3										
Nënkategori_3										
1.3	0	0	0	0	0	0	0	0	0	0
Kchti 3 (%)	0	0	0	0	0	0	0	0	0	0
Lartësia Kate 3 [m]	0	0	0	0	0	0	0	0	0	0
Lartësia Metra 3 [m]	0	0	0	0	0	0	0	0	0	0
Përqindja_e_Përdorimit_3 (%)	0	0	0	0	0	0	0	0	0	0
Parcelsa_Minimale_3 [m2]	180	554	896	104	596	379	218	2123	842	269
Rr.Banorësh	113.16	113.36	112.22	132.29	99.93	100.13	119.66	188.88	188.80	188.75
Dendësia	2.5	2.5	2.5	2.5	2.5	2.5	2.5	2.5	2.5	2.5
Verifikimi	6	6	6	6	6	6	6	6	6	6
Struktura Individuale (Vila)	Struktura Individuale (Vila)	Struktura Individuale (Vila)	Struktura Individuale (Vila)	Struktura Individuale (Vila)	Struktura Individuale (Vila)	Struktura Individuale (Vila)	Struktura Individuale (Vila)	Struktura Individuale (Vila)	Struktura Individuale (Vila)	Struktura Individuale (Vila)
Struktura Individuale (Vila) te Grupata	Struktura Individuale (Vila) te Grupata	Struktura Individuale (Vila) te Grupata	Struktura Individuale (Vila) te Grupata	Struktura Individuale (Vila) te Grupata	Struktura Individuale (Vila) te Grupata	Struktura Individuale (Vila) te Grupata	Struktura Individuale (Vila) te Grupata	Struktura Individuale (Vila) te Grupata	Struktura Individuale (Vila) te Grupata	Struktura Individuale (Vila) te Grupata
Struktura Individuale (Vila) te Grupata te Konsolidim	Struktura Individuale (Vila) te Grupata te Konsolidim	Struktura Individuale (Vila) te Grupata te Konsolidim	Struktura Individuale (Vila) te Grupata te Konsolidim	Struktura Individuale (Vila) te Grupata te Konsolidim	Struktura Individuale (Vila) te Grupata te Konsolidim	Struktura Individuale (Vila) te Grupata te Konsolidim	Struktura Individuale (Vila) te Grupata te Konsolidim	Struktura Individuale (Vila) te Grupata te Konsolidim	Struktura Individuale (Vila) te Grupata te Konsolidim	Struktura Individuale (Vila) te Grupata te Konsolidim
Struktura Individuale (Vila) te Grupata te Konsolidim Po	Struktura Individuale (Vila) te Grupata te Konsolidim Po	Struktura Individuale (Vila) te Grupata te Konsolidim Po	Struktura Individuale (Vila) te Grupata te Konsolidim Po	Struktura Individuale (Vila) te Grupata te Konsolidim Po	Struktura Individuale (Vila) te Grupata te Konsolidim Po	Struktura Individuale (Vila) te Grupata te Konsolidim Po	Struktura Individuale (Vila) te Grupata te Konsolidim Po	Struktura Individuale (Vila) te Grupata te Konsolidim Po	Struktura Individuale (Vila) te Grupata te Konsolidim Po	Struktura Individuale (Vila) te Grupata te Konsolidim Po
Struktura Individuale (Vila) te Grupata te Konsolidim Po Afatmesem (1.3 vjet)	Struktura Individuale (Vila) te Grupata te Konsolidim Po Afatmesem (1.3 vjet)	Struktura Individuale (Vila) te Grupata te Konsolidim Po Afatmesem (1.3 vjet)	Struktura Individuale (Vila) te Grupata te Konsolidim Po Afatmesem (1.3 vjet)	Struktura Individuale (Vila) te Grupata te Konsolidim Po Afatmesem (1.3 vjet)	Struktura Individuale (Vila) te Grupata te Konsolidim Po Afatmesem (1.3 vjet)	Struktura Individuale (Vila) te Grupata te Konsolidim Po Afatmesem (1.3 vjet)	Struktura Individuale (Vila) te Grupata te Konsolidim Po Afatmesem (1.3 vjet)	Struktura Individuale (Vila) te Grupata te Konsolidim Po Afatmesem (1.3 vjet)	Struktura Individuale (Vila) te Grupata te Konsolidim Po Afatmesem (1.3 vjet)	Struktura Individuale (Vila) te Grupata te Konsolidim Po Afatmesem (1.3 vjet)
Përbërshmëria (%)	5	5	5	5	5	5	5	5	5	5
Tërbërshmëria (%)	15	15	15	15	15	15	15	15	15	15
Funkcioni_1	A1.1.Banim	A1.1.Banim	A1.1.Banim	A1.1.Banim	A1.1.Banim	A1.1.Banim	A1.1.Banim	A1.1.Banim	A1.1.Banim	A1.1.Banim
Funkcioni_2	A2.1.Banim dhe Sherbime	A2.1.Banim dhe Sherbime	A2.1.Banim dhe Sherbime	A2.1.Banim dhe Sherbime	A2.1.Banim dhe Sherbime	A2.1.Banim dhe Sherbime	A2.1.Banim dhe Sherbime	A2.1.Banim dhe Sherbime	A2.1.Banim dhe Sherbime	A2.1.Banim dhe Sherbime
Funkcioni_3	S2.7.Dyqane / Profesione te lira	S2.7.Dyqane / Profesione te lira	S2.7.Dyqane / Profesione te lira	S2.7.Dyqane / Profesione te lira	S2.7.Dyqane / Profesione te lira	S2.7.Dyqane / Profesione te lira	S2.7.Dyqane / Profesione te lira	S2.7.Dyqane / Profesione te lira	S2.7.Dyqane / Profesione te lira	S2.7.Dyqane / Profesione te lira
Përdorime_in_Lejzura	AS-Azum, SH-Shendetesi, IS-Institucione, S-Sherbime	AS-Azum, SH-Shendetesi, IS-Institucione, S-Sherbime	AS-Azum, SH-Shendetesi, IS-Institucione, S-Sherbime	AS-Azum, SH-Shendetesi, IS-Institucione, S-Sherbime	AS-Azum, SH-Shendetesi, IS-Institucione, S-Sherbime	AS-Azum, SH-Shendetesi, IS-Institucione, S-Sherbime	AS-Azum, SH-Shendetesi, IS-Institucione, S-Sherbime	AS-Azum, SH-Shendetesi, IS-Institucione, S-Sherbime	AS-Azum, SH-Shendetesi, IS-Institucione, S-Sherbime	AS-Azum, SH-Shendetesi, IS-Institucione, S-Sherbime
Përdorime_in_Lejzura	VI-Varete, ZUI-Infrastruktura ushtarake, IE2-Industri e Rendë.	VI-Varete, ZUI-Infrastruktura ushtarake, IE2-Industri e Rendë.	VI-Varete, ZUI-Infrastruktura ushtarake, IE2-Industri e Rendë.	VI-Varete, ZUI-Infrastruktura ushtarake, IE2-Industri e Rendë.	VI-Varete, ZUI-Infrastruktura ushtarake, IE2-Industri e Rendë.	VI-Varete, ZUI-Infrastruktura ushtarake, IE2-Industri e Rendë.	VI-Varete, ZUI-Infrastruktura ushtarake, IE2-Industri e Rendë.	VI-Varete, ZUI-Infrastruktura ushtarake, IE2-Industri e Rendë.	VI-Varete, ZUI-Infrastruktura ushtarake, IE2-Industri e Rendë.	VI-Varete, ZUI-Infrastruktura ushtarake, IE2-Industri e Rendë.
Përdorime_in_Lejzura	IE1-Industri e Lehte, EB1-Struktura ne Funksion te Bujqesise	IE1-Industri e Lehte, EB1-Struktura ne Funksion te Bujqesise	IE1-Industri e Lehte, EB1-Struktura ne Funksion te Bujqesise	IE1-Industri e Lehte, EB1-Struktura ne Funksion te Bujqesise	IE1-Industri e Lehte, EB1-Struktura ne Funksion te Bujqesise	IE1-Industri e Lehte, EB1-Struktura ne Funksion te Bujqesise	IE1-Industri e Lehte, EB1-Struktura ne Funksion te Bujqesise	IE1-Industri e Lehte, EB1-Struktura ne Funksion te Bujqesise	IE1-Industri e Lehte, EB1-Struktura ne Funksion te Bujqesise	IE1-Industri e Lehte, EB1-Struktura ne Funksion te Bujqesise





	HS UB_A1_34/2	HS UB_A1_35/1	HS UB_A1_35/2	HS UB_A1_36/1	HS UB_A1_36/2	HS UB_A1_36/3	HS UB_A1_37/1	HS UB_A1_37/2	HS UB_A1_37/3	HS UB_A1_38/1	HS UB_A1_39/1
RIEJSHA Sip (llogj) Sistemi	1572 Urban	2536 Urban	2978 Urban	0899 Urban	0750 Urban	0571 Urban	1196 Urban	2273 Urban	1348 Urban	1305 Urban	
Kategori 1	A.Banim	A.Banim	A.Banim	A.Banim	A.Banim	A.Banim	A.Banim	A.Banim	A.Banim	A.Banim	A.Banim
Shënime											
1.1	0.6	0.6	0.6	0.7	0.6	0.7	0.6	0.6	0.6	0.7	0.7
1.2	35	35	35	40	35	40	35	35	35	40	40
1.3	3	3	3	3	3	3	3	3	3	3	3
1.4	11.2	11.2	11.2	11.2	11.2	11.2	11.2	11.2	11.2	11.2	11.2
1.5	100	100	100	100	100	100	100	100	100	100	100
1.6	500	500	500	500	500	500	500	500	500	500	500
1.7											
1.8											
1.9											
2.1											
2.2											
2.3											
2.4											
2.5											
2.6											
2.7											
2.8											
2.9											
2.10											
2.11											
2.12											
2.13											
2.14											
2.15											
2.16											
2.17											
2.18											
2.19											
2.20											
2.21											
2.22											
2.23											
2.24											
2.25											
2.26											
2.27											
2.28											
2.29											
2.30											
2.31											
2.32											
2.33											
2.34											
2.35											
2.36											
2.37											
2.38											
2.39											
2.40											
2.41											
2.42											
2.43											
2.44											
2.45											
2.46											
2.47											
2.48											
2.49											
2.50											
2.51											
2.52											
2.53											
2.54											
2.55											
2.56											
2.57											
2.58											
2.59											
2.60											
2.61											
2.62											
2.63											
2.64											
2.65											
2.66											
2.67											
2.68											
2.69											
2.70											
2.71											
2.72											
2.73											
2.74											
2.75											
2.76											
2.77											
2.78											
2.79											
2.80											
2.81											
2.82											
2.83											
2.84											
2.85											
2.86											
2.87											
2.88											
2.89											
2.90											
2.91											
2.92											
2.93											
2.94											
2.95											
2.96											
2.97											
2.98											
2.99											
2.100											
2.101											
2.102											
2.103											
2.104											
2.105											
2.106											
2.107											
2.108											
2.109											
2.110											
2.111											
2.112											
2.113											
2.114											
2.115											
2.116											
2.117											
2.118											
2.119											
2.120											
2.121											
2.122											
2.123											
2.124											
2.125											
2.126											
2.127											
2.128											
2.129											
2.130											
2.131											
2.132											
2.133											
2.134											
2.135											
2.136											
2.137											
2.138											
2.139											
2.140											
2.141											
2.142											
2.143											
2.144											
2.145											
2.146											
2.147											
2.148											
2.149											
2.150											
2.151											



HS. UB. A1. 65/1	HS. UB. A1. 65/2	HS. UB. A1. 64/1	HS. UB. A1. 65/1	HS. UB. A1. 65/2	HS. UB. A1. 65/3	HS. UB. A1. 65/4	HS. UB. A1. 65/5	HS. UB. A1. 66/1
4.309 Urban A. Banim	1.670 Urban A. Banim	4.806 Urban A. Banim	0.884 Urban A. Banim	1.571 Urban A. Banim	1.820 Urban A. Banim	6.579 Urban A. Banim	0.620 Urban A. Banim	2.497 Urban A. Banim
A1-Banim	A1-Banim	A1-Banim	A1-Banim	A1-Banim	A1-Banim	A1-Banim	A1-Banim	A1-Banim
0.5 30 3 11.2 90	0.5 30 3 11.2 90	0.5 30 3 11.2 90	0.5 30 3 11.2 90	0.5 30 3 11.2 90	0.5 30 3 11.2 90	0.5 30 3 11.2 90	0.5 30 3 11.2 90	0.5 30 3 11.2 90
500 A. Banim	500 A. Banim	500 A. Banim	500 A. Banim	500 A. Banim	500 A. Banim	500 A. Banim	500 A. Banim	500 A. Banim
A2-Banim dhe Shterbime	A2-Banim dhe Shterbime	A2-Banim dhe Shterbime	A2-Banim dhe Shterbime	A2-Banim dhe Shterbime	A2-Banim dhe Shterbime	A2-Banim dhe Shterbime	A2-Banim dhe Shterbime	A2-Banim dhe Shterbime
0.5 30 3 11.2 10 300	0.5 30 3 11.2 10 300	0.5 30 3 11.2 10 300	0.5 30 3 11.2 10 300	0.5 30 3 11.2 10 300	0.5 30 3 11.2 10 300	0.5 30 3 11.2 10 300	0.5 30 3 11.2 10 300	0.5 30 3 11.2 10 300
Struktura Individuale (Vila) te Grupuar Konsolidim	Struktura Individuale (Vila) te Grupuar Konsolidim	Struktura Individuale (Vila) te Grupuar Konsolidim	Struktura Individuale (Vila) te Grupuar Konsolidim	Struktura Individuale (Vila) te Grupuar Konsolidim	Struktura Individuale (Vila) te Grupuar Konsolidim	Struktura Individuale (Vila) te Grupuar Konsolidim	Struktura Individuale (Vila) te Grupuar Konsolidim	Struktura Individuale (Vila) te Grupuar Konsolidim
Nuk aplikohet	Nuk aplikohet	Nuk aplikohet	Nuk aplikohet	Nuk aplikohet	Nuk aplikohet	Nuk aplikohet	Nuk aplikohet	Nuk aplikohet
0 0 0 0 0 0	0 0 0 0 0 0	0 0 0 0 0 0	0 0 0 0 0 0	0 0 0 0 0 0	0 0 0 0 0 0	0 0 0 0 0 0	0 0 0 0 0 0	0 0 0 0 0 0
431 100.03 99.95 2.5 6	167 100.00 99.95 2.5 6	481 100.08 99.95 2.5 6	68 99.57 99.95 2.5 6	157 99.96 99.95 2.5 6	182 99.98 99.95 2.5 6	658 100.02 99.96 2.5 6	67 99.96 99.95 2.5 6	248 100.12 99.96 2.5 6
Struktura Individuale (Vila) te Grupuar Konsolidim	Struktura Individuale (Vila) te Grupuar Konsolidim	Struktura Individuale (Vila) te Grupuar Konsolidim	Struktura Individuale (Vila) te Grupuar Konsolidim	Struktura Individuale (Vila) te Grupuar Konsolidim	Struktura Individuale (Vila) te Grupuar Konsolidim	Struktura Individuale (Vila) te Grupuar Konsolidim	Struktura Individuale (Vila) te Grupuar Konsolidim	Struktura Individuale (Vila) te Grupuar Konsolidim
Nuk aplikohet	Nuk aplikohet	Nuk aplikohet	Nuk aplikohet	Nuk aplikohet	Nuk aplikohet	Nuk aplikohet	Nuk aplikohet	Nuk aplikohet
0 0 0 0 0 0	0 0 0 0 0 0	0 0 0 0 0 0	0 0 0 0 0 0	0 0 0 0 0 0	0 0 0 0 0 0	0 0 0 0 0 0	0 0 0 0 0 0	0 0 0 0 0 0
5 10	5 10	5 10	5 10	5 10	5 10	5 10	5 10	5 10
A1-1.Banim	A1-1.Banim	A1-1.Banim	A1-1.Banim	A1-1.Banim	A1-1.Banim	A1-1.Banim	A1-1.Banim	A1-1.Banim
A1-2.Mjedisë ndihmëse	A1-2.Mjedisë ndihmëse	A1-2.Mjedisë ndihmëse	A1-2.Mjedisë ndihmëse	A1-2.Mjedisë ndihmëse	A1-2.Mjedisë ndihmëse	A1-2.Mjedisë ndihmëse	A1-2.Mjedisë ndihmëse	A1-2.Mjedisë ndihmëse
A2-1.Banim dhe Shterbime	A2-1.Banim dhe Shterbime	A2-1.Banim dhe Shterbime	A2-1.Banim dhe Shterbime	A2-1.Banim dhe Shterbime	A2-1.Banim dhe Shterbime	A2-1.Banim dhe Shterbime	A2-1.Banim dhe Shterbime	A2-1.Banim dhe Shterbime
AS-Arçim, SH-Shtendësi, IS-Institucione, S-Shterbime	AS-Arçim, SH-Shtendësi, IS-Institucione, S-Shterbime	AS-Arçim, SH-Shtendësi, IS-Institucione, S-Shterbime	AS-Arçim, SH-Shtendësi, IS-Institucione, S-Shterbime	AS-Arçim, SH-Shtendësi, IS-Institucione, S-Shterbime	AS-Arçim, SH-Shtendësi, IS-Institucione, S-Shterbime	AS-Arçim, SH-Shtendësi, IS-Institucione, S-Shterbime	AS-Arçim, SH-Shtendësi, IS-Institucione, S-Shterbime	AS-Arçim, SH-Shtendësi, IS-Institucione, S-Shterbime
VI-Varrezë, ZUI- Infrastruktura ushtarake, IE2-Industri e Rëndë,	VI-Varrezë, ZUI- Infrastruktura ushtarake, IE2-Industri e Rëndë,	VI-Varrezë, ZUI- Infrastruktura ushtarake, IE2-Industri e Rëndë,	VI-Varrezë, ZUI- Infrastruktura ushtarake, IE2-Industri e Rëndë,	VI-Varrezë, ZUI- Infrastruktura ushtarake, IE2-Industri e Rëndë,	VI-Varrezë, ZUI- Infrastruktura ushtarake, IE2-Industri e Rëndë,	VI-Varrezë, ZUI- Infrastruktura ushtarake, IE2-Industri e Rëndë,	VI-Varrezë, ZUI- Infrastruktura ushtarake, IE2-Industri e Rëndë,	VI-Varrezë, ZUI- Infrastruktura ushtarake, IE2-Industri e Rëndë,
IE1-Industri e lehte, EB1- Struktura ne funksion te Bujqesise	IE1-Industri e lehte, EB1- Struktura ne funksion te Bujqesise	IE1-Industri e lehte, EB1- Struktura ne funksion te Bujqesise	IE1-Industri e lehte, EB1- Struktura ne funksion te Bujqesise	IE1-Industri e lehte, EB1- Struktura ne funksion te Bujqesise	IE1-Industri e lehte, EB1- Struktura ne funksion te Bujqesise	IE1-Industri e lehte, EB1- Struktura ne funksion te Bujqesise	IE1-Industri e lehte, EB1- Struktura ne funksion te Bujqesise	IE1-Industri e lehte, EB1- Struktura ne funksion te Bujqesise





	HS_UB_A1_7/3	HS_UB_A1_7/1	HS_UB_A1_7/2	HS_UB_A1_7/3	HS_UB_A1_7/4	HS_UB_A1_7/5	HS_UB_A1_7/6	HS_UB_A1_7/7	HS_UB_A1_7/8	HS_UB_A1_7/9	HS_UB_A1_7/10	HS_UB_A1_7/11	HS_UB_A1_7/12	HS_UB_A1_7/13	HS_UB_A1_7/14	HS_UB_A1_7/15	HS_UB_A1_7/16
Infrastruktura e Sistemit	0.342	3.716	4.643	3.369	0.237	2.583	1.239	0.877	1.262	Urban	Urban	Urban	Urban	Urban	Urban	Urban	Urban
Kategori	A.Banimit	A.Banimit	A.Banimit	A.Banimit	A1.Banimit	A1.Banimit	A1.Banimit	A1.Banimit	A1.Banimit	A1.Banimit	A1.Banimit	A1.Banimit	A1.Banimit	A1.Banimit	A1.Banimit	A1.Banimit	A1.Banimit
Mënyëkatërori	A1.Banimit	A1.Banimit	A1.Banimit	A1.Banimit	A1.Banimit	A1.Banimit	A1.Banimit	A1.Banimit	A1.Banimit	A1.Banimit	A1.Banimit	A1.Banimit	A1.Banimit	A1.Banimit	A1.Banimit	A1.Banimit	A1.Banimit
Perdorimi_e_Perdorimit_1	0.7	0.5	0.5	0.7	0.5	0.7	0.5	0.7	0.7	0.7	0.7	0.7	0.7	0.7	0.7	0.7	0.7
Perdorimi_e_Perdorimit_2	40	30	30	40	30	40	30	40	40	40	40	40	40	40	40	40	40
Perdorimi_e_Perdorimit_3	3	3	3	3	3	3	3	3	3	3	3	3	3	3	3	3	3
Perdorimi_e_Perdorimit_4	11.2	11.2	11.2	11.2	11.2	11.2	11.2	11.2	11.2	11.2	11.2	11.2	11.2	11.2	11.2	11.2	11.2
Perdorimi_e_Perdorimit_5	100	90	100	100	100	100	100	100	100	100	100	100	100	100	100	100	100
Perdorimi_e_Perdorimit_6	500	500	500	500	500	500	500	500	500	500	500	500	500	500	500	500	500
Perdorimi_e_Perdorimit_7																	
Perdorimi_e_Perdorimit_8																	
Perdorimi_e_Perdorimit_9																	
Perdorimi_e_Perdorimit_10																	
Perdorimi_e_Perdorimit_11																	
Perdorimi_e_Perdorimit_12																	
Perdorimi_e_Perdorimit_13																	
Perdorimi_e_Perdorimit_14																	
Perdorimi_e_Perdorimit_15																	
Perdorimi_e_Perdorimit_16																	
Perdorimi_e_Perdorimit_17																	
Perdorimi_e_Perdorimit_18																	
Perdorimi_e_Perdorimit_19																	
Perdorimi_e_Perdorimit_20																	
Perdorimi_e_Perdorimit_21																	
Perdorimi_e_Perdorimit_22																	
Perdorimi_e_Perdorimit_23																	
Perdorimi_e_Perdorimit_24																	
Perdorimi_e_Perdorimit_25																	
Perdorimi_e_Perdorimit_26																	
Perdorimi_e_Perdorimit_27																	
Perdorimi_e_Perdorimit_28																	
Perdorimi_e_Perdorimit_29																	
Perdorimi_e_Perdorimit_30																	
Perdorimi_e_Perdorimit_31																	
Perdorimi_e_Perdorimit_32																	
Perdorimi_e_Perdorimit_33																	
Perdorimi_e_Perdorimit_34																	
Perdorimi_e_Perdorimit_35																	
Perdorimi_e_Perdorimit_36																	
Perdorimi_e_Perdorimit_37																	
Perdorimi_e_Perdorimit_38																	
Perdorimi_e_Perdorimit_39																	
Perdorimi_e_Perdorimit_40																	
Perdorimi_e_Perdorimit_41																	
Perdorimi_e_Perdorimit_42																	
Perdorimi_e_Perdorimit_43																	
Perdorimi_e_Perdorimit_44																	
Perdorimi_e_Perdorimit_45																	
Perdorimi_e_Perdorimit_46																	
Perdorimi_e_Perdorimit_47																	
Perdorimi_e_Perdorimit_48																	
Perdorimi_e_Perdorimit_49																	
Perdorimi_e_Perdorimit_50																	
Perdorimi_e_Perdorimit_51																	
Perdorimi_e_Perdorimit_52																	
Perdorimi_e_Perdorimit_53																	
Perdorimi_e_Perdorimit_54																	
Perdorimi_e_Perdorimit_55																	
Perdorimi_e_Perdorimit_56																	
Perdorimi_e_Perdorimit_57																	
Perdorimi_e_Perdorimit_58																	
Perdorimi_e_Perdorimit_59																	
Perdorimi_e_Perdorimit_60																	
Perdorimi_e_Perdorimit_61																	
Perdorimi_e_Perdorimit_62																	
Perdorimi_e_Perdorimit_63																	
Perdorimi_e_Perdorimit_64																	
Perdorimi_e_Perdorimit_65																	
Perdorimi_e_Perdorimit_66																	
Perdorimi_e_Perdorimit_67																	
Perdorimi_e_Perdorimit_68																	
Perdorimi_e_Perdorimit_69																	
Perdorimi_e_Perdorimit_70																	
Perdorimi_e_Perdorimit_71																	
Perdorimi_e_Perdorimit_72																	
Perdorimi_e_Perdorimit_73																	
Perdorimi_e_Perdorimit_74																	
Perdorimi_e_Perdorimit_75																	
Perdorimi_e_Perdorimit_76																	
Perdorimi_e_Perdorimit_77																	
Perdorimi_e_Perdorimit_78																	
Perdorimi_e_Perdorimit_79																	
Perdorimi_e_Perdorimit_80																	
Perdorimi_e_Perdorimit_81																	
Perdorimi_e_Perdorimit_82																	
Perdorimi_e_Perdorimit_83																	
Perdorimi_e_Perdorimit_84																	
Perdorimi_e_Perdorimit_85																	
Perdorimi_e_Perdorimit_86																	
Perdorimi_e_Perdorimit_87																	
Perdorimi_e_Perdorimit_88																	
Perdorimi_e_Perdorimit_89																	
Perdorimi_e_Perdorimit_90																	
Perdorimi_e_Perdorimit_91																	
Perdorimi_e_Perdorimit_92																	
Perdorimi_e_Perdorimit_93																	
Perdorimi_e_Perdorimit_94																	
Perdorimi_e_Perdorimit_95																	
Perdorimi_e_Perdorimit_96																	
Perdorimi_e_Perdorimit_97																	
Perdorimi_e_Perdorimit_98																	
Perdorimi_e_Perdorimit_99																	
Perdorimi_e_Perdorimit_100																	





№/ija Sip. (m ²) Sistemi	HS UB A1 B4/1 3.107 Urban	HS UB A1 B4/2 0.767 Urban	HS UB A1 B4/3 4.706 Urban	HS UB A1 B4/7 3.404 Urban	HS UB A1 87/1 1.323 Urban	HS UB A1 87/2 1.497 Urban	HS UB A1 87/3 0.879 Urban	HS UB A1 88/1 1.706 Urban	HS UB A1 88/2 2.067 Urban
Kategori_1	A. Banim	A. Banim	A. Banim	A. Banim	A. Banim	A. Banim	A. Banim	A. Banim	A. Banim
Subkategorori_1	A1. Banim	A1. Banim	A1. Banim	A1. Banim	A1. Banim	A1. Banim	A1. Banim	A1. Banim	A1. Banim
f 1	0.7	0.7	0.6	0.6	0.6	0.7	0.7	0.8	0.8
Kohëz. (%)	30	30	35	35	35	40	40	40	40
Lartësia Kate 1 (m)	3	3	3	3	3	3	3	3	3
Lartësia Metra 1 (m)	11.2	11.2	11.2	11.2	11.2	11.2	11.2	11.2	11.2
Përqindja e Përdorimit (%)	100	100	100	100	100	100	100	70	70
Parcela Minimale 1 (m ²)	500	500	500	500	500	500	500	500	500
Kategori_2									
Subkategorori_2									
f 2	0	0	0	0	0	0	0	0.8	0.8
Kohëz. (%)	0	0	0	0	0	0	0	40	40
Lartësia Kate 2 (m)	0	0	0	0	0	0	0	3	3
Lartësia Metra 2 (m)	0	0	0	0	0	0	0	11.2	11.2
Përqindja e Përdorimit_2 (%)	0	0	0	0	0	0	0	30	30
Parcela Minimale 2 (m ²)	0	0	0	0	0	0	0	500	500
Kategori_3									
Subkategorori_3									
f 3	0	0	0	0	0	0	0	0	0
Kohëz. (%)	0	0	0	0	0	0	0	0	0
Lartësia Kate 3 (m)	0	0	0	0	0	0	0	0	0
Lartësia Metra 3 (m)	0	0	0	0	0	0	0	0	0
Përqindja e Përdorimit_3 (%)	0	0	0	0	0	0	0	0	0
Parcela Minimale 3 (m ²)	155	107	533	386	150	183	104	312	312
W. Bandorëth	140.05	139.53	113.37	113.39	113.35	140.21	139.99	150.87	150.94
Dijëdermit Banor	6	6	6	6	6	6	6	6	6
Vendbanimi									
Tipologjia e Veçura	Struktura Individuale (Vila)	Struktura Individuale (Vila)	Struktura Individuale (Vila)	Struktura Individuale (Vila)	Struktura Individuale (Vila)	Struktura Individuale (Vila)	Struktura Individuale (Vila)	Struktura Individuale (Vila)	Struktura Individuale (Vila)
Veçura	Veçura	Veçura	Veçura	Veçura	Veçura	Veçura	Veçura	Veçura	Veçura
Konsolidim	Konsolidim	Konsolidim	Konsolidim	Konsolidim	Konsolidim	Konsolidim	Konsolidim	Konsolidim	Konsolidim
PDV	0	0	0	0	0	0	0	0	0
Instrumenti	Nuk aplikohet	Nuk aplikohet	Nuk aplikohet	Nuk aplikohet	Nuk aplikohet	Nuk aplikohet	Nuk aplikohet	Nuk aplikohet	Nuk aplikohet
Grupi (E)									
Grupi (S)									
Grupi (M)									
Grupi (I)									
Grupi (A)									
Grupi (B)									
Grupi (C)									
Grupi (D)									
Grupi (E)									
Grupi (F)									
Grupi (G)									
Grupi (H)									
Grupi (I)									
Grupi (J)									
Grupi (K)									
Grupi (L)									
Grupi (M)									
Grupi (N)									
Grupi (O)									
Grupi (P)									
Grupi (Q)									
Grupi (R)									
Grupi (S)									
Grupi (T)									
Grupi (U)									
Grupi (V)									
Grupi (W)									
Grupi (X)									
Grupi (Y)									
Grupi (Z)									
Funkcioni_1	A1.1. Banim	A1.1. Banim	A1.1. Banim	A1.1. Banim	A1.1. Banim	A1.1. Banim	A1.1. Banim	A1.1. Banim	A1.1. Banim
Funkcioni_2	A1.2. Mjedisë ndihmëse	A1.2. Mjedisë ndihmëse	A1.2. Mjedisë ndihmëse	A1.2. Mjedisë ndihmëse	A1.2. Mjedisë ndihmëse	A1.2. Mjedisë ndihmëse	A1.2. Mjedisë ndihmëse	A1.2. Mjedisë ndihmëse	A1.2. Mjedisë ndihmëse
Funkcioni_3	0	0	0	0	0	0	0	0	0
Përdorime te Lejuara	AS-Azim, SH-Shendetesi, IS-Institucione, S-Sherbime	AS-Azim, SH-Shendetesi, IS-Institucione, S-Sherbime	AS-Azim, SH-Shendetesi, IS-Institucione, S-Sherbime	AS-Azim, SH-Shendetesi, IS-Institucione, S-Sherbime	AS-Azim, SH-Shendetesi, IS-Institucione, S-Sherbime	AS-Azim, SH-Shendetesi, IS-Institucione, S-Sherbime	AS-Azim, SH-Shendetesi, IS-Institucione, S-Sherbime	AS-Azim, SH-Shendetesi, IS-Institucione, S-Sherbime	AS-Azim, SH-Shendetesi, IS-Institucione, S-Sherbime
Përdorime te Ndaluara	V1. Varrezë, ZUI-Infrastruktura ushtarake, IE2-Industri e Rëndë.	V1. Varrezë, ZUI-Infrastruktura ushtarake, IE2-Industri e Rëndë.	V1. Varrezë, ZUI-Infrastruktura ushtarake, IE2-Industri e Rëndë.	V1. Varrezë, ZUI-Infrastruktura ushtarake, IE2-Industri e Rëndë.	V1. Varrezë, ZUI-Infrastruktura ushtarake, IE2-Industri e Rëndë.	V1. Varrezë, ZUI-Infrastruktura ushtarake, IE2-Industri e Rëndë.	V1. Varrezë, ZUI-Infrastruktura ushtarake, IE2-Industri e Rëndë.	V1. Varrezë, ZUI-Infrastruktura ushtarake, IE2-Industri e Rëndë.	V1. Varrezë, ZUI-Infrastruktura ushtarake, IE2-Industri e Rëndë.
Përdorime të ndaluara	IE1-Industri e Lehtë, EB1-Struktura ne funksion te Bujqesise	IE1-Industri e Lehtë, EB1-Struktura ne funksion te Bujqesise	IE1-Industri e Lehtë, EB1-Struktura ne funksion te Bujqesise	IE1-Industri e Lehtë, EB1-Struktura ne funksion te Bujqesise	IE1-Industri e Lehtë, EB1-Struktura ne funksion te Bujqesise	IE1-Industri e Lehtë, EB1-Struktura ne funksion te Bujqesise	IE1-Industri e Lehtë, EB1-Struktura ne funksion te Bujqesise	IE1-Industri e Lehtë, EB1-Struktura ne funksion te Bujqesise	IE1-Industri e Lehtë, EB1-Struktura ne funksion te Bujqesise





Titulli i sipërfaqes së sistemit	HS UB_A1_96/5	HS UB_A1_96/6	HS UB_A1_97/1	HS UB_A1_98/1	HS UB_A1_99/1	HS UB_A2_1/11	HS UB_A2_1/12	HS UB_A2_1/16	HS UB_A2_1/2	HS UB_A2_1/20
Kategori 1	Urban	Urban	Urban	Urban	Urban	Urban	Urban	Urban	Urban	Urban
Nënkategori 1	A. Banim	A. Banim	A1. Banim	A1. Banim	A1. Banim	A2. Banim dhe Shërbime	A2. Banim dhe Shërbime	A2. Banim dhe Shërbime	A. Banim	A. Banim
1.1	0.7	0.7	0.5	0.5	0.5	1	1	1.5	0.8	1.5
Ksh 1	40	40	30	30	30	40	40	50	40	50
Lartësia Kate 1 (m)	0	0	0	0	0	0	0	0	0	0
Lartësia Metra 1 (m)	0	0	11.2	11.2	11.2	11.2	11.2	17.4	11.2	11.2
Përqindja e Përdorimit (%)	0	0	0	0	0	0	0	0	0	0
Parcels Minimale 1 (m2)	500	500	500	500	500	300	200	800	200	200
Nënkategori 2	S. Shërbime	S2. Shërbime Tregtare dhe Buznisi								
1.2	1.5	1.5	0	0	0	0	0	0	0	0
Ksh 2	40	40	0	0	0	0	0	0	0	0
Lartësia Kate 2 (m)	0	0	0	0	0	0	0	0	0	0
Lartësia Metra 2 (m)	0	0	0	0	0	0	0	0	0	0
Përqindja e Përdorimit 2 (%)	0	0	0	0	0	0	0	0	0	0
Parcels Minimale 3 (m2)	0	0	0	0	0	0	0	0	0	0
Nënkategori 3										
1.3	0	0	0	0	0	0	0	0	0	0
Ksh 3	0	0	0	0	0	0	0	0	0	0
Lartësia Kate 3 (m)	0	0	0	0	0	0	0	0	0	0
Lartësia Metra 3 (m)	0	0	0	0	0	0	0	0	0	0
Përqindja e Përdorimit 3 (%)	0	0	0	0	0	0	0	0	0	0
Parcels Minimale 4 (m2)	157	144	154	91	84	1852	920	1027	633	1943
Nr. Banorësh	131.90	131.80	100.31	100.33	100.41	188.87	188.91	283.30	151.06	283.36
Dendësia	2.5	2.5	2.5	2.5	2.5	2.5	2.5	2.5	2.5	2.5
Gjithëmbledhje	6	6	6	6	6	6	6	6	6	6
Verifikuar										
Struktura Individuale (Vila)	Struktura Individuale (Vila)	Struktura Individuale (Vila)	Struktura Individuale (Vila)	Struktura Individuale (Vila)	Struktura Individuale (Vila)	Struktura Individuale (Vila)	Struktura Individuale (Vila)	Vila / Pallat te grupuara	Struktura Individuale (Vila)	Struktura Individuale (Vila)
te Grupuar	te Grupuar	te Grupuar	te Grupuar	te Grupuar	te Grupuar	te Grupuar	te Grupuar	te Grupuar	te Grupuar	te Grupuar
Regjim	Regjim	Konsolidim	Konsolidim	Konsolidim	Konservim	Dendësizim	Urbanizim	Rilindim	Urbanizim	Urbanizim
Ja	Ja	Ja	Ja	Ja	Ja	Po	Po	Po	Po	Po
Nuk aplikohet	Nuk aplikohet	Nuk aplikohet	Nuk aplikohet	Nuk aplikohet	Nuk aplikohet	Admresem (1.3 vjet)	Admresem (1.3 vjet)	Admresem (1.3 vjet)	Admresem (1.3 vjet)	Admresem (1.3 vjet)
Kufizime - Ligeze										
Përshkrim	5	5	5	5	5	10	10	10	10	10
Ksh (%)	15	15	10	10	10	15	15	15	15	15
Funkcion_1	A1-1. Banim	A1-1. Banim	A1-1. Banim	A1-1. Banim	A1-1. Banim	A2-1. Banim dhe Shërbime	A2-1. Banim dhe Shërbime	A2-1. Banim dhe Shërbime	A2-1. Banim dhe Shërbime	A2-1. Banim dhe Shërbime
Funkcion_2	A1-2. Mjedisë ndihmëse	A1-2. Mjedisë ndihmëse	A1-2. Mjedisë ndihmëse	A1-2. Mjedisë ndihmëse	A1-2. Mjedisë ndihmëse	S2-7. Dyqane / Profesione (që lira)				
Funkcion_3	0	0	0	0	0	0	0	0	0	0
Përdorime - te Lejta	AS-Arçim, SH-Shëndetesi, IS-Institucione, S-Shërbime	AS-Arçim, SH-Shëndetesi, IS-Institucione, S-Shërbime	AS-Arçim, SH-Shëndetesi, IS-Institucione, S-Shërbime	AS-Arçim, SH-Shëndetesi, IS-Institucione, S-Shërbime	AS-Arçim, SH-Shëndetesi, IS-Institucione, S-Shërbime	AS-Arçim, SH-Shëndetesi, IS-Institucione, S-Shërbime	AS-Arçim, SH-Shëndetesi, IS-Institucione, S-Shërbime	AS-Arçim, SH-Shëndetesi, IS-Institucione, S-Shërbime	AS-Arçim, SH-Shëndetesi, IS-Institucione, S-Shërbime	AS-Arçim, SH-Shëndetesi, IS-Institucione, S-Shërbime
Përdorime - te Ndaluar	VI-Vareza, ZUI-Infrastruktura ushtarake, IE2-Industri e Rëndë.	VI-Vareza, ZUI-Infrastruktura ushtarake, IE2-Industri e Rëndë.	VI-Vareza, ZUI-Infrastruktura ushtarake, IE2-Industri e Rëndë.	VI-Vareza, ZUI-Infrastruktura ushtarake, IE2-Industri e Rëndë.	VI-Vareza, ZUI-Infrastruktura ushtarake, IE2-Industri e Rëndë.	VI-Vareza, ZUI-Infrastruktura ushtarake, IE2-Industri e Rëndë.	VI-Vareza, ZUI-Infrastruktura ushtarake, IE2-Industri e Rëndë.	VI-Vareza, ZUI-Infrastruktura ushtarake, IE2-Industri e Rëndë.	VI-Vareza, ZUI-Infrastruktura ushtarake, IE2-Industri e Rëndë.	VI-Vareza, ZUI-Infrastruktura ushtarake, IE2-Industri e Rëndë.
Përdorime - te Kufizuar	IE1-Industri e lehte, EB1-Struktura ne funksion te Bujqesise	IE1-Industri e lehte, EB1-Struktura ne funksion te Bujqesise	IE1-Industri e lehte, EB1-Struktura ne funksion te Bujqesise	IE1-Industri e lehte, EB1-Struktura ne funksion te Bujqesise	IE1-Industri e lehte, EB1-Struktura ne funksion te Bujqesise	IE1-Industri e lehte, EB1-Struktura ne funksion te Bujqesise	IE1-Industri e lehte, EB1-Struktura ne funksion te Bujqesise	IE1-Industri e lehte, EB1-Struktura ne funksion te Bujqesise	IE1-Industri e lehte, EB1-Struktura ne funksion te Bujqesise	IE1-Industri e lehte, EB1-Struktura ne funksion te Bujqesise






Ngjësia Sp (ha) Shtetëri	HS_UB_AS2_26/1 0.059 Urban	HS_UB_AS2_3/1 0.161 Urban	HS_UB_AS2_4/1 0.577 Urban	HS_UB_AS2_5/1 0.236 Urban	HS_UB_AS2_6/1 0.199 Urban	HS_UB_AS2_7/1 0.219 Urban	HS_UB_AS2_8/1 0.258 Urban	HS_UB_AS2_9/1 0.199 Urban	HS_UB_AS3_1/1 2.839 Urban	HS_UB_AS3_Rk/2 0.135 Urban
Kategori_1	AS-Arhim	AS-Arhim	AS2-Arhim i Ulet	AS2-Arhim i Ulet	AS2-Arhim i Ulet	AS2-Arhim i Ulet	AS-Arhim	AS-Arhim	AS-Arhim	AS3-Arhim i Mesem
Nënkategori_1	AS2-Arhim i Ulet	AS2-Arhim i Ulet	AS2-Arhim i Ulet	AS2-Arhim i Ulet	AS2-Arhim i Ulet	AS2-Arhim i Ulet	AS-Arhim	AS2-Arhim i Ulet	AS3-Arhim i Mesem	AS3-Arhim i Mesem
f_1	0.7	2	1	1	1	1	1	0.7	2	1
Kshf (%)	40	50	40	40	40	45	35	50	40	40
Lartësia Kate_1 (m)	3	3	3	3	3	3	3	6	3	3
Lartësia Metra_1 (m)	11.2	11.2	11.2	11.2	11.2	11.2	11.2	11.2	20.3	11.2
Përqindja_e_Përdorimit (%)	100	100	100	100	100	100	100	100	100	100
Parcela_Minimale_1 (m2)	500	500	1000	500	500	500	500	500	200	500
Kategori_2										
Nënkategori_2										
1_2	0	0	0	0	0	0	0	0	0	0
Kshf_2 (%)	0	0	0	0	0	0	0	0	0	0
Lartësia Kate_2 (m)	0	0	0	0	0	0	0	0	0	0
Lartësia Metra_2 (m)	0	0	0	0	0	0	0	0	0	0
Përqindja_e_Përdorimit_2 (%)	0	0	0	0	0	0	0	0	0	0
Parcela_Minimale_2 (m2)	0	0	0	0	0	0	0	0	0	0
Kategori_3										
Nënkategori_3										
1_3	0	0	0	0	0	0	0	0	0	0
Kshf_3 (%)	0	0	0	0	0	0	0	0	0	0
Lartësia Kate_3 (m)	0	0	0	0	0	0	0	0	0	0
Lartësia Metra_3 (m)	0	0	0	0	0	0	0	0	0	0
Përqindja_e_Përdorimit_3 (%)	0	0	0	0	0	0	0	0	0	0
Parcela_Minimale_3 (m2)	0	0	0	0	0	0	0	0	0	0
Nënkategori_4										
1_4	0.00	0.00	0.00	0.00	0.00	0.00	0.00	0.00	0.00	0.00
Dendësia gjelbra_më e ulët	2.5	2.5	2.5	2.5	2.5	2.5	2.5	2.5	2.5	2.5
Vetëqarë	6	6	6	6	6	6	6	6	6	6
Tipologjia_hapësinore	Struktura Individuale (Via) te Vecuara	Struktura Individuale (Via) te Vecuara	Struktura Individuale (Via) te Vecuara	Struktura Individuale (Via) te Vecuara	Struktura Individuale (Via) te Vecuara	Struktura Individuale (Via) te Vecuara	Struktura Individuale (Via) te Vecuara	Struktura Individuale (Via) te Vecuara	Struktura Individuale (Via) te Grupata	Struktura Individuale (Via) te Grupata
Mbajtës	Konsolidim	Konsolidim	Konsolidim	Konsolidim	Konsolidim	Konsolidim	Konsolidim	Konsolidim	Konsolidim	Konsolidim
PDV	Jo	Jo	Jo	Jo	Jo	Jo	Jo	Jo	Jo	Jo
Instrument	Nuk aplikohet	Nuk aplikohet	Nuk aplikohet	Nuk aplikohet	Nuk aplikohet	Nuk aplikohet	Nuk aplikohet	Nuk aplikohet	Nuk aplikohet	Nuk aplikohet
Faza_1_e_Zhvillimit	Jo	Jo	Jo	Jo	Jo	Jo	Jo	Jo	Jo	Jo
Instrument	Nuk aplikohet	Nuk aplikohet	Nuk aplikohet	Nuk aplikohet	Nuk aplikohet	Nuk aplikohet	Nuk aplikohet	Nuk aplikohet	Nuk aplikohet	Nuk aplikohet
Funksimi_1	AS2-2.Shtolle 9-vjeçare	AS2-2.Shtolle 9-vjeçare	AS2-2.Shtolle 9-vjeçare	AS2-2.Shtolle 9-vjeçare	AS2-2.Shtolle 9-vjeçare	AS2-2.Shtolle 9-vjeçare	AS2-2.Shtolle 9-vjeçare	AS2-2.Shtolle 9-vjeçare	AS3-1.Shtolle e mesme	AS3-1.Shtolle e mesme
Funksimi_2	0	0	0	0	0	0	0	0	0	0
Funksimi_3	0	0	0	0	0	0	0	0	0	0
Perdorime_te_Lejuara										
Perdorime_te_Ndaluara										
Perdorime_te_Kushizuara										



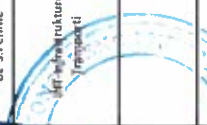


Niveli	HS B 02_105/1	HS B 02_105/10	HS B 02_105/11	HS B 02_105/12	HS B 02_105/13	HS B 02_105/14	HS B 02_105/15	HS B 02_105/16	HS B 02_105/17	HS B 02_105/18
Sip (m)	13.481	7.935	15.653	9.490	14.022	22.319	8.061	10.959	1.448	20.409
Sistemi	Bujtesor	Bujtesor	Bujtesor	Bujtesor	Bujtesor	Bujtesor	Bujtesor	Bujtesor	Bujtesor	Bujtesor
Kategori_1	B.Toke Bujtesore	B.Toke Bujtesore	B.Toke Bujtesore	B.Toke Bujtesore	B.Toke Bujtesore	B.Toke Bujtesore	B.Toke Bujtesore	B.Toke Bujtesore	B.Toke Bujtesore	B.Toke Bujtesore
Nënkategori_1	B2-Kultura Sezonalë	B2-Kultura Sezonalë	B2-Kultura Sezonalë	B2-Kultura Sezonalë	B2-Kultura Sezonalë	B2-Kultura Sezonalë	B2-Kultura Sezonalë	B2-Kultura Sezonalë	B2-Kultura Sezonalë	B2-Kultura Sezonalë
1.1	0	0	0	0	0	0	0	0	0	0
Kohë (%)	0	0	0	0	0	0	0	0	0	0
Larësia Kate 1 (m)	0	0	0	0	0	0	0	0	0	0
Larësia Metra 1 (m)	0	0	0	0	0	0	0	0	0	0
Përqindja_e_Përdorimit (%)	100	100	100	75	100	100	100	100	100	100
Parcela Minimale 1 (m2)	0	0	0	0	0	0	0	0	0	0
Nënkategori_2				B1-Kultura te Përfeshime						
1.2	0	0	0	0	0	0	0	0	0	0
Kohë 2 (%)	0	0	0	0	0	0	0	0	0	0
Larësia Kate 2 (m)	0	0	0	0	0	0	0	0	0	0
Larësia Metra 2 (m)	0	0	0	0	0	0	0	0	0	0
Përqindja_e_Përdorimit_2 (%)	0	0	0	25	0	0	0	0	0	0
Parcela Minimale 2 (m2)	0	0	0	0	0	0	0	0	0	0
Nënkategori_3										
1.3	0	0	0	0	0	0	0	0	0	0
Kohë 3 (%)	0	0	0	0	0	0	0	0	0	0
Larësia Kate 3 (m)	0	0	0	0	0	0	0	0	0	0
Larësia Metra 3 (m)	0	0	0	0	0	0	0	0	0	0
Përqindja_e_Përdorimit_3 (%)	0	0	0	0	0	0	0	0	0	0
Parcela Minimale 3 (m2)	0	0	0	0	0	0	0	0	0	0
Nr. Bamorësh	0	0	0	0	0	0	0	0	0	0
Dendësia	0.00	0.00	0.00	0.00	0.00	0.00	0.00	0.00	0.00	0.00
Ujshkrimi	0	0	0	0	0	0	0	0	0	0
Ventilueshme	0	0	0	0	0	0	0	0	0	0
Mënyra e ndërtimit	Konservim	Konsolidim	Konservim	Konservim	Konsolidim	Konservim	Konservim	Konservim	Konsolidim	Konservim
Instrumenti	Jo	Jo	Jo	Jo	Jo	Jo	Jo	Jo	Jo	Jo
Funksionimi	Nuk aplikohet	Nuk aplikohet	Nuk aplikohet	Nuk aplikohet	Nuk aplikohet	Nuk aplikohet	Nuk aplikohet	Nuk aplikohet	Nuk aplikohet	Nuk aplikohet
Kohë (m)	9244 Dt. 17.06.2004	9244 Dt. 17.06.2004	9244 Dt. 17.06.2004	9244 Dt. 17.06.2004	9244 Dt. 17.06.2004	9244 Dt. 17.06.2004	9244 Dt. 17.06.2004	9244 Dt. 17.06.2004	9244 Dt. 17.06.2004	9244 Dt. 17.06.2004
Kohë (m)										
Funksionimi	B2-1.Frutore	B2-1.Drithëra	B2-1.Drithëra	B2-1.Drithëra	B2-6.Komplekse	B2-6.Komplekse	B2-1.Drithëra	B2-6.Komplekse	B2-1.Drithëra	B2-6.Komplekse
Funksionimi	B2-2.Frutore	B2-2.Frutore	B2-2.Frutore	B2-3.Perime	B2-3.Perime	B2-1.Drithëra	B2-2.Frutore	B2-6.Komplekse	B2-3.Perime	B2-1.Drithëra
Funksionimi	B2-3.Perime	B2-3.Perime	B2-3.Perime	B1-5.Frutore	B2-2.Frutore	0	B2-3.Perime	0	B2-6.Komplekse	0
Funksionimi	INT-Infrastruktura Transporti	INT-Infrastruktura Transporti	INT-Infrastruktura Transporti	INT-Infrastruktura Transporti	INT-Infrastruktura Transporti	INT-Infrastruktura Transporti	INT-Infrastruktura Transporti	INT-Infrastruktura Transporti	INT-Infrastruktura Transporti	INT-Infrastruktura Transporti
Perdorimi	M-Monumente, V-Varreza, ZU-Zona Ushtrake,	M-Monumente, V-Varreza, ZU-Zona Ushtrake,	M-Monumente, V-Varreza, ZU-Zona Ushtrake,	M-Monumente, V-Varreza, ZU-Zona Ushtrake,	M-Monumente, V-Varreza, ZU-Zona Ushtrake,	M-Monumente, V-Varreza, ZU-Zona Ushtrake,	M-Monumente, V-Varreza, ZU-Zona Ushtrake,	M-Monumente, V-Varreza, ZU-Zona Ushtrake,	M-Monumente, V-Varreza, ZU-Zona Ushtrake,	M-Monumente, V-Varreza, ZU-Zona Ushtrake,
Perdorimi	M-Monumente, V-Varreza, ZU-Zona Ushtrake,	M-Monumente, V-Varreza, ZU-Zona Ushtrake,	M-Monumente, V-Varreza, ZU-Zona Ushtrake,	M-Monumente, V-Varreza, ZU-Zona Ushtrake,	M-Monumente, V-Varreza, ZU-Zona Ushtrake,	M-Monumente, V-Varreza, ZU-Zona Ushtrake,	M-Monumente, V-Varreza, ZU-Zona Ushtrake,	M-Monumente, V-Varreza, ZU-Zona Ushtrake,	M-Monumente, V-Varreza, ZU-Zona Ushtrake,	M-Monumente, V-Varreza, ZU-Zona Ushtrake,






Mjësia	HS_B_02_11/1/5	HS_B_02_11/7	HS_B_02_11/8	HS_B_02_11/9	HS_B_02_12/1	HS_B_02_12/2	HS_B_02_12/3	HS_B_02_12/4	HS_B_02_12/5
Sitrimi	55.939	7.907	8.463	12.410	55.581	46.537	54.531	5.861	1.727
Kategori_1	B.Tote Bujqesore	B.Tote Bujqesore	B.Tote Bujqesore	B.Tote Bujqesore	B.Tote Bujqesore	B.Tote Bujqesore	B.Tote Bujqesore	B.Tote Bujqesore	B.Tote Bujqesore
Nenkatgori_3	B2:Kultura Sezonale	B2:Kultura Sezonale	B2:Kultura Sezonale	B2:Kultura Sezonale	B2:Kultura Sezonale	B2:Kultura Sezonale	B2:Kultura Sezonale	B2:Kultura Sezonale	B2:Kultura Sezonale
I.1	0	0	0	0	0	0	0	0	0
Kohë (%)	0	0	0	0	0	0	0	0	0
Antësia Kate 1 (m)	0	0	0	0	0	0	0	0	0
Antësia Metra 1 (m)	0	0	0	0	0	0	0	0	0
Përqindja e Përdorimit (%)	100	100	100	100	100	100	100	75	100
Parcela Minimale 1 (m ²)	0	0	0	0	0	0	0	0	0
Kategori_2									
Nenkatgori_2									
I.2	0	0	0	0	0	0	0	0	0
Kohë 2 (%)	0	0	0	0	0	0	0	0	0
Antësia Kate 2 (m)	0	0	0	0	0	0	0	0	0
Antësia Metra 2 (m)	0	0	0	0	0	0	0	0	0
Përqindja e Përdorimit 2 (%)	0	0	0	0	0	0	0	25	0
Parcela Minimale 2 (m ²)	0	0	0	0	0	0	0	0	0
Kategori_3									
Nenkatgori_3									
I.3	0	0	0	0	0	0	0	0	0
Kohë 3 (%)	0	0	0	0	0	0	0	0	0
Antësia Kate 3 (m)	0	0	0	0	0	0	0	0	0
Antësia Metra 3 (m)	0	0	0	0	0	0	0	0	0
Përqindja e Përdorimit 3 (%)	0	0	0	0	0	0	0	0	0
Parcela Minimale 3 (m ²)	0	0	0	0	0	0	0	0	0
Nr. Banorësh	0	0	0	0	0	0	0	0	0
Orëndësia	0.00	0.00	0.00	0.00	0.00	0.00	0.00	0.00	0.00
Gjithësim Banor	0	0	0	0	0	0	0	0	0
Vendësim	0	0	0	0	0	0	0	0	0
Tipologjia_Hapësinore									
Mimëria e ndërhyrjes PDV	Konservim Jo	Konservim Jo	Konsolidim Jo	Konsolidim Jo	Konservim Jo	Konsolidim Jo	Konservim Jo	Konsolidim Jo	Konsolidim Jo
Instrumenti	Nuk aplikohet	Nuk aplikohet	Nuk aplikohet	Nuk aplikohet	Nuk aplikohet	Nuk aplikohet	Nuk aplikohet	Nuk aplikohet	Nuk aplikohet
Fazat e Zhvillimit	ligji 9244 Dt. 17.06.2004	ligji 9244 Dt. 17.06.2004	ligji 9244 Dt. 17.06.2004	ligji 9244 Dt. 17.06.2004	ligji 9244 Dt. 17.06.2004	ligji 9244 Dt. 17.06.2004	ligji 9244 Dt. 17.06.2004	ligji 9244 Dt. 17.06.2004	ligji 9244 Dt. 17.06.2004
Kullizime_Ulgjore									
Kohë (h)	0	0	0	0	0	0	0	0	0
Kohë (m)	0	0	0	0	0	0	0	0	0
Funkcioni_1	B2.1.Dritëra	B2.6.Komplete	B2.1.Dritëra	B2.1.Dritëra	B2.1.Dritëra	B2.1.Dritëra	B2.1.Dritëra	B2.1.Dritëra	B2.1.Dritëra
Tipologjia	B2.2.Frutore	B2.3.Perime	B2.6.Komplete	B2.3.Perime	B2.3.Perime	B2.3.Perime	B2.3.Perime	B2.3.Perime	B2.3.Perime
Perdornimi	B2.3.Perime	B2.2.Frutore	B2.6.Komplete	B2.5.Komplete	0	B2-6.Komplete	B2-6.Komplete	B1.5.Frutore	B2-6.Komplete
Perdornimi te Ndihuro	INT Infrastruktura Transporti	INT Infrastruktura Transporti	INT Infrastruktura Transporti	INT Infrastruktura Transporti	INT Infrastruktura Transporti	INT Infrastruktura Transporti	INT Infrastruktura Transporti	INT Infrastruktura Transporti	INT Infrastruktura Transporti
Perdornimi te Ndihuro									
Perdornimi te Ndihuro	INT Infrastruktura Transporti	INT Infrastruktura Transporti	INT Infrastruktura Transporti	INT Infrastruktura Transporti	INT Infrastruktura Transporti	INT Infrastruktura Transporti	INT Infrastruktura Transporti	INT Infrastruktura Transporti	INT Infrastruktura Transporti
Perdornimi te Ndihuro	M-Monumente, V-Varreza, ZU-Zona Ushtrake,	M-Monumente, V-Varreza, ZU-Zona Ushtrake,	M-Monumente, V-Varreza, ZU-Zona Ushtrake,	M-Monumente, V-Varreza, ZU-Zona Ushtrake,	M-Monumente, V-Varreza, ZU-Zona Ushtrake,	M-Monumente, V-Varreza, ZU-Zona Ushtrake,	M-Monumente, V-Varreza, ZU-Zona Ushtrake,	M-Monumente, V-Varreza, ZU-Zona Ushtrake,	M-Monumente, V-Varreza, ZU-Zona Ushtrake,





Ngjësia Sij (Pa) Shtimi	HS B. B2. 16/2 40.287 Bujtesor	HS B. B2. 16/3 2.634 Bujtesor	HS B. B2. 16/4 4.001 Bujtesor	HS B. B2. 16/5 31.390 Bujtesor	HS B. B2. 16/6 1.649 Bujtesor	HS B. B2. 16/7 127.488 Bujtesor	HS B. B2. 16/8 13.971 Bujtesor	HS B. B2. 17/1 7.347 Bujtesor	HS B. B2. 17/2 0.739 Bujtesor	HS B. B2. 19/1 3.644 Bujtesor
Kategori_1	B. Toke Bujtesore	B. Toke Bujtesore	B. Toke Bujtesore	B. Toke Bujtesore	B. Toke Bujtesore	B. Toke Bujtesore	B. Toke Bujtesore	B. Toke Bujtesore	B. Toke Bujtesore	B. Toke Bujtesore
Nënkategori_1	B2-Kultura Sezonalë	B2-Kultura Sezonalë	B2-Kultura Sezonalë	B2-Kultura Sezonalë	B2-Kultura Sezonalë	B2-Kultura Sezonalë	B2-Kultura Sezonalë	B2-Kultura Sezonalë	B2-Kultura Sezonalë	B2-Kultura Sezonalë
1.1	0	0	0	0	0	0	0	0	0	0
Ksh. 2 (%)	0	0	0	0	0	0	0	0	0	0
Lartësia Kate. 1 (m)	0	0	0	0	0	0	0	0	0	0
Lartësia Metra. 1 (m)	0	0	0	0	0	0	0	0	0	0
Përqindja_e_Përdorimit (%)	75	100	100	100	100	100	100	100	100	100
Parcela Minimale 1 (m2)	0	0	0	0	0	0	0	0	0	0
Kategori_2	B. Toke Bujtesore									
Nënkategori_2	B2-Kultura te Periterabme									
1.2	0	0	0	0	0	0	0	0	0	0
Ksh. 2 (%)	0	0	0	0	0	0	0	0	0	0
Lartësia Kate. 2 (m)	0	0	0	0	0	0	0	0	0	0
Lartësia Metra. 2 (m)	0	0	0	0	0	0	0	0	0	0
Përqindja_e_Përdorimit_2 (%)	25	0	0	0	0	0	0	0	0	0
Parcela Minimale 2 (m2)	0	0	0	0	0	0	0	0	0	0
Kategori_3										
Nënkategori_3										
1.3	0	0	0	0	0	0	0	0	0	0
Ksh. 2 (%)	0	0	0	0	0	0	0	0	0	0
Lartësia Kate. 3 (m)	0	0	0	0	0	0	0	0	0	0
Lartësia Metra. 3 (m)	0	0	0	0	0	0	0	0	0	0
Përqindja_e_Përdorimit_3 (%)	0	0	0	0	0	0	0	0	0	0
Parcela Minimale 3 (m2)	0	0	0	0	0	0	0	0	0	0
N. Buzoresh	0.00	0.00	0.00	0.00	0.00	0.00	0.00	0.00	0.00	0.00
Dredhësis	0	0	0	0	0	0	0	0	0	0
dielbërim Banor	0	0	0	0	0	5	0	0	0	0
Vendpërdorime	0	0	0	0	0	0	0	0	0	0
Tipologjia_Hapësimore										
Mirësya e ndërhyrjes PDV	Konservim Jo	Konsolidim Jo	Konservim Jo	Konsolidim Jo	Konsolidim Jo	Konsolidim Jo	Konservim Jo	Konsolidim Jo	Konsolidim Jo	Konservim Jo
Instrumenti	Nuk aplikohet	Nuk aplikohet	Nuk aplikohet	Nuk aplikohet	Nuk aplikohet	Nuk aplikohet	Nuk aplikohet	Nuk aplikohet	Nuk aplikohet	Nuk aplikohet
Fazat e zbrillimit										
Udhëzime	Ugji 9244 Dt. 17.06.2004	Ugji 9244 Dt. 17.06.2004	Ugji 9244 Dt. 17.06.2004	Ugji 9244 Dt. 17.06.2004	Ugji 9244 Dt. 17.06.2004	Ugji 9244 Dt. 17.06.2004	Ugji 9244 Dt. 17.06.2004	Ugji 9244 Dt. 17.06.2004	Ugji 9244 Dt. 17.06.2004	Ugji 9244 Dt. 17.06.2004
Shprehim (Pa) Shtimi	0	0	0	0	0	0	0	0	0	0
Ksh. 2 (%)	0	0	0	0	0	0	0	0	0	0
Lartësia Kate. 1 (m)	0	0	0	0	0	0	0	0	0	0
Lartësia Metra. 1 (m)	0	0	0	0	0	0	0	0	0	0
Përqindja_e_Përdorimit (%)	B2-1.Dritëra	B2-1.Dritëra	B2-1.Dritëra	B2-1.Dritëra	B2-1.Dritëra	B2-3.Perime	B2-1.Dritëra	B2-1.Dritëra	B2-1.Dritëra	B2-1.Dritëra
Parcela Minimale 1 (m2)	B2-3.Perime	B2-3.Perime	B2-3.Perime	B2-3.Perime	B2-3.Perime	B2-1.Dritëra	B2-3.Perime	B2-3.Perime	B2-3.Perime	B2-3.Perime
Përqindja_e_Përdorimit_2 (%)	B2-6.Komplekse	B2-6.Komplekse	B2-6.Komplekse	B2-6.Komplekse	B2-6.Komplekse	B2-6.Komplekse	B2-6.Komplekse	B2-6.Komplekse	B2-6.Komplekse	B2-6.Komplekse
Parcela Minimale 2 (m2)	INT-Infrastruktura Transporti	INT-Infrastruktura Transporti	INT-Infrastruktura Transporti	INT-Infrastruktura Transporti	INT-Infrastruktura Transporti	INT-Infrastruktura Transporti	INT-Infrastruktura Transporti	INT-Infrastruktura Transporti	INT-Infrastruktura Transporti	INT-Infrastruktura Transporti
Kategori_1	INT-Infrastruktura Transporti	INT-Infrastruktura Transporti	INT-Infrastruktura Transporti	INT-Infrastruktura Transporti	INT-Infrastruktura Transporti	INT-Infrastruktura Transporti	INT-Infrastruktura Transporti	INT-Infrastruktura Transporti	INT-Infrastruktura Transporti	INT-Infrastruktura Transporti
Nënkategori_1	M-Monumente, V-Varreza, ZU-Zona Ushtrake	M-Monumente, V-Varreza, ZU-Zona Ushtrake	M-Monumente, V-Varreza, ZU-Zona Ushtrake	M-Monumente, V-Varreza, ZU-Zona Ushtrake	M-Monumente, V-Varreza, ZU-Zona Ushtrake	M-Monumente, V-Varreza, ZU-Zona Ushtrake	M-Monumente, V-Varreza, ZU-Zona Ushtrake	M-Monumente, V-Varreza, ZU-Zona Ushtrake	M-Monumente, V-Varreza, ZU-Zona Ushtrake	M-Monumente, V-Varreza, ZU-Zona Ushtrake





Niveli Shtetshis Sistemi	HS. B. B2. 2/1/2 Bujqësor	HS. B. B2. 3/1 Bujqësor	HS. B. B2. 3/2 Bujqësor	HS. B. B2. 3/3 Bujqësor	HS. B. B2. 3/4 Bujqësor	HS. B. B2. 3/5 Bujqësor	HS. B. B2. 3/6 Bujqësor	HS. B. B2. 3/7 Bujqësor	HS. B. B2. 3/8 Bujqësor	HS. B. B2. 3/9 Bujqësor	HS. B. B2. 3/10 Bujqësor
Kategori_1	B.Tokë Bujqësore	B.Tokë Bujqësore	B.Tokë Bujqësore	B.Tokë Bujqësore	B.Tokë Bujqësore	B.Tokë Bujqësore	B.Tokë Bujqësore	B.Tokë Bujqësore	B.Tokë Bujqësore	B.Tokë Bujqësore	B.Tokë Bujqësore
Nënkategori_1	B2.Kultura Sezonalë	B2.Kultura Sezonalë	B2.Kultura Sezonalë	B2.Kultura Sezonalë	B2.Kultura Sezonalë	B2.Kultura Sezonalë	B2.Kultura Sezonalë	B2.Kultura Sezonalë	B2.Kultura Sezonalë	B2.Kultura Sezonalë	B2.Kultura Sezonalë
I 1	0	0	0	0	0	0	0	0	0	0	0
Ksh1 (%)	0	0	0	0	0	0	0	0	0	0	0
Lartësia kate 1 (m)	0	0	0	0	0	0	0	0	0	0	0
Lartësia Metra 1 (m)	0	0	0	0	0	0	0	0	0	0	0
Përqindja_e_Përdorimit (%)	100	100	100	100	100	100	100	100	100	100	100
Pacarta Minimale 1 (m2)	0	0	0	0	0	0	0	0	0	0	0
Kategori_2											
Nënkategori_2											
I 2	0	0	0	0	0	0	0	0	0	0	0
Ksh2 (%)	0	0	0	0	0	0	0	0	0	0	0
Lartësia Kate 2 (m)	0	0	0	0	0	0	0	0	0	0	0
Lartësia Metra 2 (m)	0	0	0	0	0	0	0	0	0	0	0
Përqindja_e_Përdorimit_2 (%)	0	0	0	0	0	0	0	0	0	0	0
Pacarta Minimale 2 (m2)	0	0	0	0	0	0	0	0	0	0	0
Kategori_3											
Nënkategori_3											
I 3	0	0	0	0	0	0	0	0	0	0	0
Ksh3 (%)	0	0	0	0	0	0	0	0	0	0	0
Lartësia Kate 3 (m)	0	0	0	0	0	0	0	0	0	0	0
Lartësia Metra 3 (m)	0	0	0	0	0	0	0	0	0	0	0
Përqindja_e_Përdorimit_3 (%)	0	0	0	0	0	0	0	0	0	0	0
Pacarta Minimale 3 (m2)	0	0	0	0	0	0	0	0	0	0	0
Nr. Banorësh	0	0	0	0	0	0	0	0	0	0	0
Dendësia	0.00	0.00	0.00	0.00	0.00	0.00	0.00	0.00	0.00	0.00	0.00
dibësitim Bancor	0	0	0	0	0	0	0	0	0	0	0
Vendjarime	0	0	0	0	0	0	0	0	0	0	0
Tipologjia_Hapësinore											
Mënyra_e_ndeimit	Konservim	Konservim	Konservim	Konservim	Konservim	Konservim	Konservim	Konservim	Konservim	Konservim	Konservim
PDV	Jo	Jo	Jo	Jo	Jo	Jo	Jo	Jo	Jo	Jo	Jo
Instrumenti											
Fazat_e_Zhvillimit	Ruk.aplikohet	Ruk.aplikohet	Ruk.aplikohet	Ruk.aplikohet	Ruk.aplikohet	Ruk.aplikohet	Ruk.aplikohet	Ruk.aplikohet	Ruk.aplikohet	Ruk.aplikohet	Ruk.aplikohet
Kulltime_Ujlore	Ugji 9244 Dt.17.06.2004	Ugji 9244 Dt.17.06.2004	Ugji 9244 Dt.17.06.2004	Ugji 9244 Dt.17.06.2004	Ugji 9244 Dt.17.06.2004	Ugji 9244 Dt.17.06.2004	Ugji 9244 Dt.17.06.2004	Ugji 9244 Dt.17.06.2004	Ugji 9244 Dt.17.06.2004	Ugji 9244 Dt.17.06.2004	Ugji 9244 Dt.17.06.2004
Përqindim											
Koha (%)											
Ksh (%)											
Funkcion_1	B2.1.Dritëza	B2.1.Dritëza	B2.1.Dritëza	B2.1.Dritëza	B2.1.Dritëza	B2.1.Dritëza	B2.1.Dritëza	B2.1.Dritëza	B2.1.Dritëza	B2.1.Dritëza	B2.1.Dritëza
Funkcion_2	B2.3.Perime	B2.3.Perime	B2.3.Perime	B2.3.Perime	B2.3.Perime	B2.3.Perime	B2.3.Perime	B2.3.Perime	B2.3.Perime	B2.3.Perime	B2.3.Perime
Funkcion_3	B2.6.Komplete	B2.6.Komplete	B2.6.Komplete	B2.6.Komplete	B2.6.Komplete	B2.6.Komplete	B2.6.Komplete	B2.6.Komplete	B2.6.Komplete	B2.6.Komplete	B2.6.Komplete
Përdorime_1e_Lëjuara	INT-Infrastruktura Transporti	INT-Infrastruktura Transporti	INT-Infrastruktura Transporti	INT-Infrastruktura Transporti	INT-Infrastruktura Transporti	INT-Infrastruktura Transporti	INT-Infrastruktura Transporti	INT-Infrastruktura Transporti	INT-Infrastruktura Transporti	INT-Infrastruktura Transporti	INT-Infrastruktura Transporti
Përdorime_1e_Mdaloara	M-Monumente, V-Varreza, ZU-Zona Ushtrake,	M-Monumente, V-Varreza, ZU-Zona Ushtrake,	M-Monumente, V-Varreza, ZU-Zona Ushtrake,	M-Monumente, V-Varreza, ZU-Zona Ushtrake,	M-Monumente, V-Varreza, ZU-Zona Ushtrake,	M-Monumente, V-Varreza, ZU-Zona Ushtrake,	M-Monumente, V-Varreza, ZU-Zona Ushtrake,	M-Monumente, V-Varreza, ZU-Zona Ushtrake,	M-Monumente, V-Varreza, ZU-Zona Ushtrake,	M-Monumente, V-Varreza, ZU-Zona Ushtrake,	M-Monumente, V-Varreza, ZU-Zona Ushtrake,






Niveli	HS_B_BZ_2/1	HS_B_BZ_5/10	HS_B_BZ_5/11	HS_B_BZ_5/12	HS_B_BZ_5/13	HS_B_BZ_5/14	HS_B_BZ_5/15	HS_B_BZ_5/16	HS_B_BZ_5/17	HS_B_BZ_5/18
Sistemi	17.814	50.160	98.415	6.700	28.513	101.036	200.605	340.371	18.803	77.826
Budgetuar	Budgetuar	Budgetuar	Budgetuar	Budgetuar	Budgetuar	Budgetuar	Budgetuar	Budgetuar	Budgetuar	Budgetuar
Kategori_1	B.Tote Budgetore	B.Tote Budgetore	B.Tote Budgetore	B.Tote Budgetore	B.Tote Budgetore	B.Tote Budgetore	B.Tote Budgetore	B.Tote Budgetore	B.Tote Budgetore	B.Tote Budgetore
Kategoria_1	B2-Kultura Sezonal	B1-Kultura te Perhens	B2-Kultura Sezonal	B2-Kultura Sezonal	B2-Kultura Sezonal	B2-Kultura Sezonal	B2-Kultura Sezonal	B2-Kultura Sezonal	B2-Kultura Sezonal	B2-Kultura Sezonal
1.1	0	0	0	0	0	0	0	0	0	0
Kat[...]	0	0	0	0	0	0	0	0	0	0
Larësia Kate_1 [m ²]	0	0	0	0	0	0	0	0	0	0
Larësia Metre_1 [m]	0	0	0	0	0	0	0	0	0	0
Perqindja_e_Perdorimit_2 [%]	0	25	0	0	0	0	0	25	0	0
Parcela_Minimale_2 [m ²]	0	0	0	0	0	0	0	0	0	0
Parcela_Minimale_1 [m ²]	0	0	0	0	0	0	0	0	0	0
Nenkatgori_2	B2-Kultura Sezonal	B.Tote Budgetore	B2-Kultura Sezonal	B2-Kultura Sezonal	B2-Kultura Sezonal	B2-Kultura Sezonal	B2-Kultura Sezonal	B.Tote Budgetore	B2-Kultura Sezonal	B2-Kultura Sezonal
1.2	0	0	0	0	0	0	0	0	0	0
Ksh_2 [%]	0	0	0	0	0	0	0	0	0	0
Larësia Kate_2 [m ²]	0	0	0	0	0	0	0	0	0	0
Larësia Metre_2 [m]	0	0	0	0	0	0	0	0	0	0
Perqindja_e_Perdorimit_2 [%]	0	25	0	0	0	0	0	25	0	0
Parcela_Minimale_2 [m ²]	0	0	0	0	0	0	0	0	0	0
Kategori_3	0	0	0	0	0	0	0	0	0	0
1.3	0	0	0	0	0	0	0	0	0	0
Ksh_3 [%]	0	0	0	0	0	0	0	0	0	0
Larësia Kate_3 [m ²]	0	0	0	0	0	0	0	0	0	0
Larësia Metre_3 [m]	0	0	0	0	0	0	0	0	0	0
Perqindja_e_Perdorimit_3 [%]	0	0	0	0	0	0	0	0	0	0
Parcela_Minimale_3 [m ²]	0	0	0	0	0	0	0	0	0	0
Nr_Bardha	0	0	0	0	0	0	0	0	0	0
Diferenca	0.00	0.00	0.00	0.00	0.00	0.00	0.00	0.00	0.00	0.00
Gjendja	0	0	0	0	0	0	0	0	0	0
Tipi	0	0	0	0	0	0	0	0	0	0
Mënyra_e_Perdorimit	Konservim	Konservim	Konservim	Konsolidim	Konsolidim	Konsolidim	Konservim	Konservim	Konservim	Konservim
PDV	Jo	Jo	Jo	Jo	Jo	Jo	Jo	Jo	Jo	Jo
Instrumenti	Nuk aplikohet	Nuk aplikohet	Nuk aplikohet	Nuk aplikohet	Nuk aplikohet	Nuk aplikohet	Nuk aplikohet	Nuk aplikohet	Nuk aplikohet	Nuk aplikohet
Lari_e_Zhvillimi	0	0	0	0	0	0	0	0	0	0
Kulturime_Ligjore	Ugji 9244 Dt. 17.06.2004	Ugji 9244 Dt. 17.06.2004	Ugji 9244 Dt. 17.06.2004	Ugji 9244 Dt. 17.06.2004	Ugji 9244 Dt. 17.06.2004	Ugji 9244 Dt. 17.06.2004	Ugji 9244 Dt. 17.06.2004	Ugji 9244 Dt. 17.06.2004	Ugji 9244 Dt. 17.06.2004	Ugji 9244 Dt. 17.06.2004
Pershkrim	B2.1.Dritëra	B1.5.Frutore	B2.1.Dritëra	B2.1.Dritëra	B2.1.Dritëra	B2.1.Dritëra	B2.6.Komplekse	B2.1.Dritëra	B2.1.Dritëra	B2.1.Dritëra
Kshp [%]	0	0	0	0	0	0	0	0	0	0
Kshr [%]	0	0	0	0	0	0	0	0	0	0
funkcion_1	B2.1.Frutore	B2.1.Dritëra	B2.1.Dritëra	B2.1.Dritëra	B2.1.Dritëra	B2.1.Dritëra	B2.6.Komplekse	B2.1.Dritëra	B2.1.Dritëra	B2.1.Dritëra
Funkcion_2	B2.2.Frutore	B1.3.Vrejtë	B2.2.Frutore	B2.3.Perime	B2.3.Perime	B2.3.Perime	B2.3.Perime	B2.5.Komplekse	B2.3.Perime	B2.1.Dritëra
Funkcion_3	B2.3.Perime	B2.6.Komplekse	B2.6.Komplekse	B2.6.Komplekse	B2.6.Komplekse	B2.6.Komplekse	B2.2.Frutore	B1.3.Vrejtë	B2.6.Komplekse	B2.6.Komplekse
Perdorime_te_Lejuara	INT-Infrastruktore Transporti	INT-Infrastruktore Transporti	INT-Infrastruktore Transporti	INT-Infrastruktore Transporti	INT-Infrastruktore Transporti	INT-Infrastruktore Transporti	INT-Infrastruktore Transporti	INT-Infrastruktore Transporti	INT-Infrastruktore Transporti	INT-Infrastruktore Transporti
Perdorime_te_Ndaluara										
Perdorime_te_Rushtesuar	M-Monumente, V-Varresa, ZU-Zona Ushtrake,	M-Monumente, V-Varresa, ZU-Zona Ushtrake,	M-Monumente, V-Varresa, ZU-Zona Ushtrake,	M-Monumente, V-Varresa, ZU-Zona Ushtrake,	M-Monumente, V-Varresa, ZU-Zona Ushtrake,	M-Monumente, V-Varresa, ZU-Zona Ushtrake,	M-Monumente, V-Varresa, ZU-Zona Ushtrake,	M-Monumente, V-Varresa, ZU-Zona Ushtrake,	M-Monumente, V-Varresa, ZU-Zona Ushtrake,	M-Monumente, V-Varresa, ZU-Zona Ushtrake,




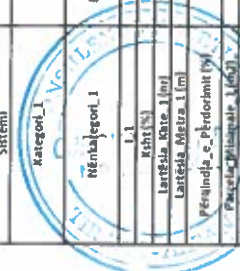


	HS B 02_5/9 25.016 Bujtesor	HS B 02_5/10 18.739 Bujtesor	HS B 02_5/11 22.480 Bujtesor	HS B 02_5/12 5.008 Bujtesor	HS B 02_5/13 24.953 Bujtesor	HS B 02_5/14 47.001 Bujtesor	HS B 02_5/15 8.555 Bujtesor	HS B 02_5/16 3.027 Bujtesor	HS B 02_5/17 8.272 Bujtesor	HS B 02_5/18 24.790 Bujtesor
Nivjela Sip (tj)	B. Toke Bujtesore	B. Toke Bujtesore	B. Toke Bujtesore	B. Toke Bujtesore	B. Toke Bujtesore	B. Toke Bujtesore	B. Toke Bujtesore	B. Toke Bujtesore	B. Toke Bujtesore	B. Toke Bujtesore
Sistemi	B. Toke Bujtesore	B. Toke Bujtesore	B. Toke Bujtesore	B. Toke Bujtesore	B. Toke Bujtesore	B. Toke Bujtesore	B. Toke Bujtesore	B. Toke Bujtesore	B. Toke Bujtesore	B. Toke Bujtesore
Kategori_1	B. Toke Bujtesore	B. Toke Bujtesore	B. Toke Bujtesore	B. Toke Bujtesore	B. Toke Bujtesore	B. Toke Bujtesore	B. Toke Bujtesore	B. Toke Bujtesore	B. Toke Bujtesore	B. Toke Bujtesore
Nënkategori_1	B2-Kultura Sezonalë	B2-Kultura Sezonalë	B2-Kultura Sezonalë	B2-Kultura Sezonalë	B2-Kultura Sezonalë	B2-Kultura Sezonalë	B2-Kultura Sezonalë	B2-Kultura Sezonalë	B2-Kultura Sezonalë	B2-Kultura Sezonalë
1.1	0	0	0	0	0	0	0	0	0	0
Ksh1 (%)	0	0	0	0	0	0	0	0	0	0
Lartësia Kate 1 (m)	0	0	0	0	0	0	0	0	0	0
Lartësia Metra 1 (m)	0	0	0	0	0	0	0	0	0	0
Përqindja_e_Përdorimit (%)	100	100	100	100	100	100	100	100	100	100
Parcela Minimale 1 (m2)	0	0	0	0	0	0	0	0	0	0
Kategori_2										
Nënkategori_2										
1.2	0	0	0	0	0	0	0	0	0	0
Ksh2 (%)	0	0	0	0	0	0	0	0	0	0
Lartësia Kate 2 (m)	0	0	0	0	0	0	0	0	0	0
Lartësia Metra 2 (m)	0	0	0	0	0	0	0	0	0	0
Përqindja_e_Përdorimit_2 (%)	0	0	0	0	0	0	0	0	0	0
Parcela Minimale 2 (m2)	0	0	0	0	0	0	0	0	0	0
Kategori_3										
Nënkategori_3										
1.3	0	0	0	0	0	0	0	0	0	0
Ksh3 (%)	0	0	0	0	0	0	0	0	0	0
Lartësia Kate 3 (m)	0	0	0	0	0	0	0	0	0	0
Lartësia Metra 3 (m)	0	0	0	0	0	0	0	0	0	0
Përqindja_e_Përdorimit_3 (%)	0	0	0	0	0	0	0	0	0	0
Parcela Minimale 3 (m2)	0	0	0	0	0	0	0	0	0	0
Nr. Bënorësh	0	0	0	0	0	0	0	0	0	0
Dendësia	0.00	0.00	0.00	0.00	0.00	0.00	0.00	0.00	0.00	0.00
Gjellehim_Bancor	0	0	0	0	0	0	0	0	0	0
Vendqarburime	0	0	0	0	0	0	0	0	0	0
Tipologjia_1_pëpëinore										
Nivjela e ndërhules	Konservim Jo	Konservim Jo	Konservim Jo	Konsolidim Jo	Konservim Jo	Konservim Jo	Konservim Jo	Konservim Jo	Konservim Jo	Konservim Jo
Instancat										
Fazat e Zhvillimit	Ruk aplikohet	Ruk aplikohet	Ruk aplikohet	Ruk aplikohet	Ruk aplikohet	Ruk aplikohet	Ruk aplikohet	Ruk aplikohet	Ruk aplikohet	Ruk aplikohet
Udhëzime_Lidhurme	Ligji 9244 Dt. 17.06.2004	Ligji 9244 Dt. 17.06.2004	Ligji 9244 Dt. 17.06.2004	Ligji 9244 Dt. 17.06.2004	Ligji 9244 Dt. 17.06.2004	Ligji 9244 Dt. 17.06.2004	Ligji 9244 Dt. 17.06.2004	Ligji 9244 Dt. 17.06.2004	Ligji 9244 Dt. 17.06.2004	Ligji 9244 Dt. 17.06.2004
Kultur (N)	0	0	0	0	0	0	0	0	0	0
Kultur (%)	0	0	0	0	0	0	0	0	0	0
Funksjon_1	B2.1.Dritëra	B2.1.Dritëra	B2.3.Perime	B2.1.Dritëra	B2.1.Dritëra	B2.1.Dritëra	B2.1.Dritëra	B2.1.Dritëra	B2.1.Dritëra	B2.1.Dritëra
Funksjon_2	B2.3.Perime	B2.3.Perime	B2.1.Dritëra	B2.3.Perime	B2.3.Perime	B2.3.Perime	B2.3.Perime	B2.3.Perime	B2.3.Perime	B2.3.Perime
Funksjon_3	B2.6.Komplekse	B2.6.Komplekse	B2.6.Komplekse	B2.6.Komplekse	B2.6.Komplekse	B2.6.Komplekse	B2.6.Komplekse	B2.6.Komplekse	B2.6.Komplekse	B2.6.Komplekse
Përdorime_1e_1qisura	INT-Infrastruktura Transporti	INT-Infrastruktura Transporti	INT-Infrastruktura Transporti	INT-Infrastruktura Transporti	INT-Infrastruktura Transporti	INT-Infrastruktura Transporti	INT-Infrastruktura Transporti	INT-Infrastruktura Transporti	INT-Infrastruktura Transporti	INT-Infrastruktura Transporti
Përdorime_1e_Ndëluara	M-Monumente, V-Varrezë, ZU-Zona Ushtrake,	M-Monumente, V-Varrezë, ZU-Zona Ushtrake,	M-Monumente, V-Varrezë, ZU-Zona Ushtrake,	M-Monumente, V-Varrezë, ZU-Zona Ushtrake,	M-Monumente, V-Varrezë, ZU-Zona Ushtrake,	M-Monumente, V-Varrezë, ZU-Zona Ushtrake,	M-Monumente, V-Varrezë, ZU-Zona Ushtrake,	M-Monumente, V-Varrezë, ZU-Zona Ushtrake,	M-Monumente, V-Varrezë, ZU-Zona Ushtrake,	M-Monumente, V-Varrezë, ZU-Zona Ushtrake,





Objekti	HS. B. B2. 5/2	HS. B. B2. 5/1	HS. B. B2. 5/7/2	HS. B. B2. 5/8/1	HS. B. B2. 5/9/1	HS. B. B2. 6/1	HS. B. B2. 5/2	HS. B. B2. 6/3	HS. B. B2. 6/4	HS. B. B2. 6/5
Sup. (m ²)	25.553	10.317	1.540	2.434	8.548	8.541	11.868	4.035	1.851	11.177
Sistemi	Budgjetor	Budgjetor	Budgjetor	Budgjetor	Budgjetor	Budgjetor	Budgjetor	Budgjetor	Budgjetor	Budgjetor
Kategori_1	B. Toke Budgjetore	B. Toke Budgjetore	B. Toke Budgjetore	B. Toke Budgjetore	B. Toke Budgjetore	B. Toke Budgjetore	B. Toke Budgjetore	B. Toke Budgjetore	B. Toke Budgjetore	B. Toke Budgjetore
Mënyësigjeort_1	B2-Kultura Sezonalë	B2-Kultura Sezonalë	B2-Kultura Sezonalë	B2-Kultura Sezonalë	B2-Kultura Sezonalë	B2-Kultura Sezonalë	B2-Kultura Sezonalë	B2-Kultura Sezonalë	B2-Kultura Sezonalë	B2-Kultura Sezonalë
1.1	0	0	0	0	0	0	0	0	0	0
KSHI 1 (m)	0	0	0	0	0	0	0	0	0	0
Lartësia kate 1 (m)	0	0	0	0	0	0	0	0	0	0
Lartësia Metra 1 (m)	0	0	0	0	0	0	0	0	0	0
Përfaqja e Përdorimit 1 (%)	100	100	100	100	100	100	100	100	100	100
Parcela Minimale 1 (m ²)	0	0	0	0	0	0	0	0	0	0
1.2	0	0	0	0	0	0	0	0	0	0
KSHI 2 (m)	0	0	0	0	0	0	0	0	0	0
Lartësia kate 2 (m)	0	0	0	0	0	0	0	0	0	0
Lartësia Metra 2 (m)	0	0	0	0	0	0	0	0	0	0
Përfaqja e Përdorimit 2 (%)	0	0	0	0	0	0	0	0	0	0
Parcela Minimale 2 (m ²)	0	0	0	0	0	0	0	0	0	0
Kategori 3	0	0	0	0	0	0	0	0	0	0
1.3	0	0	0	0	0	0	0	0	0	0
KSHI 3 (m)	0	0	0	0	0	0	0	0	0	0
Lartësia kate 3 (m)	0	0	0	0	0	0	0	0	0	0
Lartësia Metra 3 (m)	0	0	0	0	0	0	0	0	0	0
Përfaqja e Përdorimit 3 (%)	0	0	0	0	0	0	0	0	0	0
Parcela Minimale 3 (m ²)	0	0	0	0	0	0	0	0	0	0
Nr. Banorësh	0	0	0	0	0	0	0	0	0	0
Dendësia	0.00	0.00	0.00	0.00	0.00	0.00	0.00	0.00	0.00	0.00
gjatësia (m)	0	0	0	0	0	0	0	0	0	0
gjerësia (m)	0	0	0	0	0	0	0	0	0	0
Titulli	Titulli	Titulli	Titulli	Titulli	Titulli	Titulli	Titulli	Titulli	Titulli	Titulli
Titulli	Titulli	Titulli	Titulli	Titulli	Titulli	Titulli	Titulli	Titulli	Titulli	Titulli
Mënyra e mbajtjes	Konservim	Konservim	Konsolidim	Konservim	Konservim	Konsolidim	Konsolidim	Konsolidim	Konservim	Konservim
PDV	Jo	Jo	Jo	Jo	Jo	Jo	Jo	Jo	Jo	Jo
Insistim	Jo	Jo	Jo	Jo	Jo	Jo	Jo	Jo	Jo	Jo
çazat e J. sh.	Nuk aplikohet	Nuk aplikohet	Nuk aplikohet	Nuk aplikohet	Nuk aplikohet	Nuk aplikohet	Nuk aplikohet	Nuk aplikohet	Nuk aplikohet	Nuk aplikohet
Udhëzime	Udhëzime	Udhëzime	Udhëzime	Udhëzime	Udhëzime	Udhëzime	Udhëzime	Udhëzime	Udhëzime	Udhëzime
Udhëzime	Udhëzime	Udhëzime	Udhëzime	Udhëzime	Udhëzime	Udhëzime	Udhëzime	Udhëzime	Udhëzime	Udhëzime
Funktion_1	B2-1.Dritëra	B2-1.Dritëra	B2-6.Komplekse	B2-1.Dritëra	B2-6.Komplekse	B2-1.Dritëra	B2-1.Dritëra	B2-1.Dritëra	B2-6.Komplekse	B2-6.Komplekse
Funktion_2	B2-3.Perime	B2-3.Perime	B2-3.Perime	B2-3.Perime	B2-3.Perime	B2-3.Perime	B2-3.Perime	B2-3.Perime	B2-6.Komplekse	B2-6.Komplekse
Funktion_3	B2-6.Komplekse	B2-6.Komplekse	B2-6.Komplekse	B2-6.Komplekse	B2-6.Komplekse	B2-6.Komplekse	B2-6.Komplekse	B2-6.Komplekse	B2-6.Komplekse	B2-6.Komplekse
Perdorime_te_Lejara	INT-Infrastruktura Transporti	INT-Infrastruktura Transporti	INT-Infrastruktura Transporti	INT-Infrastruktura Transporti	INT-Infrastruktura Transporti	INT-Infrastruktura Transporti	INT-Infrastruktura Transporti	INT-Infrastruktura Transporti	INT-Infrastruktura Transporti	INT-Infrastruktura Transporti
Perdorime_te_Ndaluara										
Perdorime_te_Mushtezara	M-Monumente, V-Varresa, ZU-Zona Ushtrare,	M-Monumente, V-Varresa, ZU-Zona Ushtrare,	M-Monumente, V-Varresa, ZU-Zona Ushtrare,	M-Monumente, V-Varresa, ZU-Zona Ushtrare,	M-Monumente, V-Varresa, ZU-Zona Ushtrare,	M-Monumente, V-Varresa, ZU-Zona Ushtrare,	M-Monumente, V-Varresa, ZU-Zona Ushtrare,	M-Monumente, V-Varresa, ZU-Zona Ushtrare,	M-Monumente, V-Varresa, ZU-Zona Ushtrare,	M-Monumente, V-Varresa, ZU-Zona Ushtrare,





Niveli	HS. B. B2. 6/1/6	HS. B. B2. 6/1/1	HS. B. B2. 6/1/2	HS. B. B2. 6/1/3	HS. B. B2. 6/1/4	HS. B. B2. 6/1/5	HS. B. B2. 6/1/6	HS. B. B2. 6/1/7	HS. B. B2. 6/1/8	HS. B. B2. 6/1/9	HS. B. B2. 6/1/10	HS. B. B2. 6/1/11	HS. B. B2. 6/1/12
Sistemi	Bujqësor	Bujqësor	Bujqësor	Bujqësor	Bujqësor	Bujqësor	Bujqësor	Bujqësor	Bujqësor	Bujqësor	Bujqësor	Bujqësor	Bujqësor
Kategori_1	B.Toke Bujqësore	B.Toke Bujqësore	B.Toke Bujqësore	B.Toke Bujqësore	B.Toke Bujqësore	B.Toke Bujqësore	B.Toke Bujqësore	B.Toke Bujqësore	B.Toke Bujqësore	B.Toke Bujqësore	B.Toke Bujqësore	B.Toke Bujqësore	B.Toke Bujqësore
Nënkategori_1	B2:Kultura Sezonalë	B2:Kultura Sezonalë	B2:Kultura Sezonalë	B2:Kultura Sezonalë	B2:Kultura Sezonalë	B2:Kultura Sezonalë	B2:Kultura Sezonalë	B2:Kultura Sezonalë	B2:Kultura Sezonalë	B2:Kultura Sezonalë	B2:Kultura Sezonalë	B2:Kultura Sezonalë	B2:Kultura Sezonalë
1.1	0	0	0	0	0	0	0	0	0	0	0	0	0
KSH (%)	0	0	0	0	0	0	0	0	0	0	0	0	0
Lartësia Kate 1 (m)	0	0	0	0	0	0	0	0	0	0	0	0	0
Lartësia Metra 1 (m)	0	0	0	0	0	0	0	0	0	0	0	0	0
Përqindja_e_Përdorimit (%)	100	100	100	100	100	100	100	100	100	100	100	100	100
Parcela_Minimale_1 (m2)	0	0	0	0	0	0	0	0	0	0	0	0	0
Kategori_2													
Nënkategori_2													
1.2	0	0	0	0	0	0	0	0	0	0	0	0	0
KSH 2 (%)	0	0	0	0	0	0	0	0	0	0	0	0	0
Lartësia Kate_2 (m)	0	0	0	0	0	0	0	0	0	0	0	0	0
Lartësia Metra_2 (m)	0	0	0	0	0	0	0	0	0	0	0	0	0
Përqindja_e_Përdorimit_2 (%)	0	0	0	0	0	0	0	0	0	0	0	0	0
Parcela_Minimale_2 (m2)	0	0	0	0	0	0	0	0	0	0	0	0	0
Kategori_3													
Nënkategori_3													
1.3	0	0	0	0	0	0	0	0	0	0	0	0	0
KSH 3 (%)	0	0	0	0	0	0	0	0	0	0	0	0	0
Lartësia Kate_3 (m)	0	0	0	0	0	0	0	0	0	0	0	0	0
Lartësia Metra_3 (m)	0	0	0	0	0	0	0	0	0	0	0	0	0
Përqindja_e_Përdorimit_3 (%)	0	0	0	0	0	0	0	0	0	0	0	0	0
Parcela_Minimale_3 (m2)	0	0	0	0	0	0	0	0	0	0	0	0	0
Ne_Bashke	0	0	0	0	0	0	0	0	0	0	0	0	0
Dendësia	0.00	0.00	0.00	0.00	0.00	0.00	0.00	0.00	0.00	0.00	0.00	0.00	0.00
Shprehja e Renditjes	0	0	0	0	0	0	0	0	0	0	0	0	0
Vendbanime	0	0	0	0	0	0	0	0	0	0	0	0	0
Tipologjia_Hyze	0	0	0	0	0	0	0	0	0	0	0	0	0
MEFIT e	Konservim	Konservim	Konservim	Konservim	Konservim	Konservim	Konservim	Konservim	Konservim	Konservim	Konservim	Konservim	Konservim
Tipologjia_Hyze	Konsolidim	Konsolidim	Konsolidim	Konsolidim	Konsolidim	Konsolidim	Konsolidim	Konsolidim	Konsolidim	Konsolidim	Konsolidim	Konsolidim	Konsolidim
Faza	Nuk aplikohet	Nuk aplikohet	Nuk aplikohet	Nuk aplikohet	Nuk aplikohet	Nuk aplikohet	Nuk aplikohet	Nuk aplikohet	Nuk aplikohet	Nuk aplikohet	Nuk aplikohet	Nuk aplikohet	Nuk aplikohet
Udhëzime_1	Udhëzime_1	Udhëzime_1	Udhëzime_1	Udhëzime_1	Udhëzime_1	Udhëzime_1	Udhëzime_1	Udhëzime_1	Udhëzime_1	Udhëzime_1	Udhëzime_1	Udhëzime_1	Udhëzime_1
Udhëzime_2	Udhëzime_2	Udhëzime_2	Udhëzime_2	Udhëzime_2	Udhëzime_2	Udhëzime_2	Udhëzime_2	Udhëzime_2	Udhëzime_2	Udhëzime_2	Udhëzime_2	Udhëzime_2	Udhëzime_2
Udhëzime_3	Udhëzime_3	Udhëzime_3	Udhëzime_3	Udhëzime_3	Udhëzime_3	Udhëzime_3	Udhëzime_3	Udhëzime_3	Udhëzime_3	Udhëzime_3	Udhëzime_3	Udhëzime_3	Udhëzime_3
Funksion_1	B2.5.Komplekse	B2.5.Komplekse	B2.1.Dritëra	B2.5.Komplekse	B2.5.Komplekse	B2.5.Komplekse	B2.5.Komplekse	B2.1.Dritëra	B2.5.Komplekse	B2.5.Komplekse	B2.5.Komplekse	B2.1.Dritëra	B2.1.Dritëra
Funksion_2	B2.3.Perime	B2.2.Frutore	B2.2.Frutore	B2.3.Perime	B2.2.Frutore	B2.2.Frutore	B2.2.Frutore	B2.2.Frutore	B2.2.Frutore	B2.2.Frutore	B2.2.Frutore	B2.2.Frutore	B2.2.Frutore
Funksion_3	B2.2.Frutore	B2.3.Perime	B2.3.Perime	B2.3.Perime	B2.2.Frutore	B2.3.Perime	B2.3.Perime	B2.3.Perime	B2.3.Perime	B2.3.Perime	B2.3.Perime	B2.3.Perime	B2.3.Perime
Funksion_4	INT.infrastruktura Transporti	INT.infrastruktura Transporti	INT.infrastruktura Transporti	INT.infrastruktura Transporti	INT.infrastruktura Transporti	INT.infrastruktura Transporti	INT.infrastruktura Transporti	INT.infrastruktura Transporti	INT.infrastruktura Transporti	INT.infrastruktura Transporti	INT.infrastruktura Transporti	INT.infrastruktura Transporti	INT.infrastruktura Transporti
Perdorime te Mëkalbara	M-Monumente, V-Varreza, ZU-Zona Usharake,	M-Monumente, V-Varreza, ZU-Zona Usharake,	M-Monumente, V-Varreza, ZU-Zona Usharake,	M-Monumente, V-Varreza, ZU-Zona Usharake,	M-Monumente, V-Varreza, ZU-Zona Usharake,	M-Monumente, V-Varreza, ZU-Zona Usharake,	M-Monumente, V-Varreza, ZU-Zona Usharake,	M-Monumente, V-Varreza, ZU-Zona Usharake,	M-Monumente, V-Varreza, ZU-Zona Usharake,	M-Monumente, V-Varreza, ZU-Zona Usharake,	M-Monumente, V-Varreza, ZU-Zona Usharake,	M-Monumente, V-Varreza, ZU-Zona Usharake,	M-Monumente, V-Varreza, ZU-Zona Usharake,
Perdorime te Kështetrura													






Nivela e Sigurimit	HS. B. B2. 64/10	HS. B. B2. 64/9	HS. B. B2. 64/11	HS. B. B2. 44/1	HS. B. B2. 64/1	HS. B. B2. 64/2	HS. B. B2. 59/3	HS. B. B2. 63/4	HS. B. B2. 64/6	HS. B. B2. 64/6
Kategori_1	Bujqesori	Bujqesori	Bujqesori	Bujqesori	Bujqesori	Bujqesori	Bujqesori	Bujqesori	Bujqesori	Bujqesori
Nenkatgori_1	B. Toke Bujqesore	B. Toke Bujqesore	B. Toke Bujqesore	B. Toke Bujqesore	B. Toke Bujqesore	B. Toke Bujqesore	B. Toke Bujqesore	B. Toke Bujqesore	B. Toke Bujqesore	B. Toke Bujqesore
1.1	0	0	0	0	0	0	0	0	0	0
KSHI (%)	0	0	0	0	0	0	0	0	0	0
Larësia kate_1 [m]	0	0	0	0	0	0	0	0	0	0
Larësia Metra_1 [m]	0	0	0	0	0	0	0	0	0	0
Përqindja_e_Përdorimit_1 (%)	100	100	100	100	100	100	100	100	100	100
Parcela_Minimale_1 [m2]	0	0	0	0	0	0	0	0	0	0
Nenkatgori_2										
1.2	0	0	0	0	0	0	0	0	0	0
KSHI_2 (%)	0	0	0	0	0	0	0	0	0	0
Larësia_Kate_2 [m]	0	0	0	0	0	0	0	0	0	0
Larësia_Metra_2 [m]	0	0	0	0	0	0	0	0	0	0
Përqindja_e_Përdorimit_2 (%)	0	0	0	0	0	0	0	0	0	0
Parcela_Minimale_2 [m2]	0	0	0	0	0	0	0	0	0	0
Nenkatgori_3										
1.3	0	0	0	0	0	0	0	0	0	0
KSHI_3 (%)	0	0	0	0	0	0	0	0	0	0
Larësia_kate_3 [m]	0	0	0	0	0	0	0	0	0	0
Larësia_Metra_3 [m]	0	0	0	0	0	0	0	0	0	0
Përqindja_e_Përdorimit_3 (%)	0	0	0	0	0	0	0	0	0	0
Parcela_Minimale_3 [m2]	0	0	0	0	0	0	0	0	0	0
Nr_Banorësh	0.00	0.00	0.00	0.00	0.00	0.00	0.00	0.00	0.00	0.00
Gjërësitja_Banor	0	0	0	0	0	0	0	0	0	0
Vendbanimi	0	0	0	0	0	0	0	0	0	0
Tipologjia_Vendbanimi										
Mënyra_e_adehitjes_PDV	Konservim	Konservim	Konsolidim	Konservim	Konservim	Konservim	Konservim	Konservim	Konservim	Konservim
Interventi										
Fazet_e_Interventit	Nuk aplikohet	Nuk aplikohet	Nuk aplikohet	Nuk aplikohet	Nuk aplikohet	Nuk aplikohet	Nuk aplikohet	Nuk aplikohet	Nuk aplikohet	Nuk aplikohet
Kultivimi	Uji 9244 Dt. 17.06.2004	Uji 9244 Dt. 17.06.2004	Uji 9244 Dt. 17.06.2004	Uji 9244 Dt. 17.06.2004	Uji 9244 Dt. 17.06.2004	Uji 9244 Dt. 17.06.2004	Uji 9244 Dt. 17.06.2004	Uji 9244 Dt. 17.06.2004	Uji 9244 Dt. 17.06.2004	Uji 9244 Dt. 17.06.2004
Përshkrim										
Kohë (%)	0	0	0	0	0	0	0	0	0	0
Kohë [h]	0	0	0	0	0	0	0	0	0	0
Kohë [m]	0	0	0	0	0	0	0	0	0	0
Kategoria_1	B2.1 Drita	B2.6 Komplekse	B2.1 Drita	B2.3 Perime	B2.1 Drita	B2.1 Drita	B2.1 Drita	B2.6 Komplekse	B2.1 Drita	B2.1 Drita
Kategoria_2	B2.3 Perime	B2.6 Komplekse	B2.3 Perime	B2.6 Komplekse	B2.3 Perime	B2.2 Frutore	B2.3 Perime	B2.3 Perime	B2.3 Perime	B2.3 Perime
Kategoria_3	B2.6 Komplekse	B2.6 Komplekse	B2.6 Komplekse	B2.6 Komplekse	B2.6 Komplekse	B2.2 Frutore	B2.2 Frutore	B2.2 Frutore	B2.6 Komplekse	B2.6 Komplekse
Përdorime_1e_Lejues	INT-Infrastruktura Transporti	INT-Infrastruktura Transporti	INT-Infrastruktura Transporti	INT-Infrastruktura Transporti	INT-Infrastruktura Transporti	INT-Infrastruktura Transporti	INT-Infrastruktura Transporti	INT-Infrastruktura Transporti	INT-Infrastruktura Transporti	INT-Infrastruktura Transporti
Përdorime_2e_Tradicars										
Përdorime_3e_Kushtrues	M-Monumente, V-Varresa, ZU-Zona Ushtrake,	M-Monumente, V-Varresa, ZU-Zona Ushtrake,	M-Monumente, V-Varresa, ZU-Zona Ushtrake,	M-Monumente, V-Varresa, ZU-Zona Ushtrake,	M-Monumente, V-Varresa, ZU-Zona Ushtrake,	M-Monumente, V-Varresa, ZU-Zona Ushtrake,	M-Monumente, V-Varresa, ZU-Zona Ushtrake,	M-Monumente, V-Varresa, ZU-Zona Ushtrake,	M-Monumente, V-Varresa, ZU-Zona Ushtrake,	M-Monumente, V-Varresa, ZU-Zona Ushtrake,





	HS. B. B2.72/1 1.400 Bujqësori	HS. B. B2.72/1 3.180 Bujqësori	HS. B. B2.72/1 3.664 Bujqësori	HS. B. B2.72/2 1.192 Bujqësori	HS. B. B2.72/3 2.665 Bujqësori	HS. B. B2.72/4 7.489 Bujqësori	HS. B. B2.72/5 1.278 Bujqësori	HS. B. B2.72/6 6.264 Bujqësori	HS. B. B2.72/1 52.271 Bujqësori
Kategori_1	B. Toke Bujqësore	B. Toke Bujqësore	B. Toke Bujqësore	B. Toke Bujqësore	B. Toke Bujqësore	B. Toke Bujqësore	B. Toke Bujqësore	B. Toke Bujqësore	B. Toke Bujqësore
Subkategorji_1	B2. Kultura Sezonale	B2. Kultura Sezonale	B2. Kultura Sezonale	B2. Kultura Sezonale	B2. Kultura Sezonale	B2. Kultura Sezonale	B2. Kultura Sezonale	B2. Kultura Sezonale	B2. Kultura Sezonale
1	0	0	0	0	0	0	0	0	0
2	0	0	0	0	0	0	0	0	0
Ksht_2 [N]	0	0	0	0	0	0	0	0	0
Lartësia Kate 2 [m]	0	0	0	0	0	0	0	0	0
Lartësia Metra 2 [m]	0	0	0	0	0	0	0	0	0
Përqindja_e_Peridortimit_2 [N]	0	0	0	0	0	0	0	0	0
Parcela_Minimale_2 [m2]	100	100	100	100	100	100	100	100	100
Kategori_2	0	0	0	0	0	0	0	0	0
Subkategorji_2									
1	0	0	0	0	0	0	0	0	0
2	0	0	0	0	0	0	0	0	0
Ksht_3 [N]	0	0	0	0	0	0	0	0	0
Lartësia Kate 3 [m]	0	0	0	0	0	0	0	0	0
Lartësia Metra 3 [m]	0	0	0	0	0	0	0	0	0
Përqindja_e_Peridortimit_3 [N]	0	0	0	0	0	0	0	0	0
Parcela_Minimale_3 [m2]	0	0	0	0	0	0	0	0	0
H. Shumëfish	0	0	0	0	0	0	0	0	0
Dendësia	0.00	0.00	0.00	0.00	0.00	0.00	0.00	0.00	0.00
Gjithësinë_Banor	0	0	0	0	0	0	0	0	0
Vendëgjatësi	0	0	0	0	0	0	0	0	0
Tipologjia_Hapësirësore	0	0	0	0	0	0	0	0	0
Mënyra_e_Mbështetjes	Konsolidim	Konsolidim	Konsolidim	Konsolidim	Konsolidim	Konsolidim	Konsolidim	Konsolidim	Konsolidim
Fazat_e_zhvillimit	Jo	Jo	Jo	Jo	Jo	Jo	Jo	Jo	Jo
Notuaplikohet	Notuaplikohet	Notuaplikohet	Notuaplikohet	Notuaplikohet	Notuaplikohet	Notuaplikohet	Notuaplikohet	Notuaplikohet	Notuaplikohet
Legjislacioni	Ligji 9244 Dt. 17.06.2004	Ligji 9244 Dt. 17.06.2004	Ligji 9244 Dt. 17.06.2004	Ligji 9244 Dt. 17.06.2004	Ligji 9244 Dt. 17.06.2004	Ligji 9244 Dt. 17.06.2004	Ligji 9244 Dt. 17.06.2004	Ligji 9244 Dt. 17.06.2004	Ligji 9244 Dt. 17.06.2004
Përbërësit									
KOMP [N]	0	0	0	0	0	0	0	0	0
KSHR [N]	0	0	0	0	0	0	0	0	0
Funksion_1	B2.1.Dritëra	B2.1.Dritëra	B2.1.Dritëra	B2.5.Komplekse	B2.3.Perime	B2.1.Dritëra	B2.1.Dritëra	B2.6.Komplekse	B2.1.Dritëra
Funksion_2	B2.3.Perime	B2.3.Perime	B2.3.Perime	B2.2.Frutore	B2.3.Perime	B2.3.Perime	B2.3.Perime	B2.3.Perime	B2.3.Perime
Funksion_3	B2.6.Komplekse	B2.6.Komplekse	B2.6.Komplekse	B2.2.Frutore	B2.2.Frutore	B2.5.Komplekse	B2.5.Komplekse	B2.5.Komplekse	B2.5.Komplekse
Perdorime_te_zgjera	INT-Infrastruktura Transporti	INT-Infrastruktura Transporti	INT-Infrastruktura Transporti	INT-Infrastruktura Transporti	INT-Infrastruktura Transporti	INT-Infrastruktura Transporti	INT-Infrastruktura Transporti	INT-Infrastruktura Transporti	INT-Infrastruktura Transporti
Perdorime_te_Ndaluara									
Perdorime_te_Mushuesuara	M-Monumente, V-Varrëza, ZU-Zona Ushtrake,	M-Monumente, V-Varrëza, ZU-Zona Ushtrake,	M-Monumente, V-Varrëza, ZU-Zona Ushtrake,	M-Monumente, V-Varrëza, ZU-Zona Ushtrake,	M-Monumente, V-Varrëza, ZU-Zona Ushtrake,	M-Monumente, V-Varrëza, ZU-Zona Ushtrake,	M-Monumente, V-Varrëza, ZU-Zona Ushtrake,	M-Monumente, V-Varrëza, ZU-Zona Ushtrake,	M-Monumente, V-Varrëza, ZU-Zona Ushtrake,





	HS_B_02_01/1 64.415 Bujqesor	HS_B_02_01/2 9.899 Bujqesor	HS_B_02_01 1.082 Bujqesor	HS_B_02_01/1 28.715 Bujqesor	HS_B_02_01/0 7.433 Bujqesor	HS_B_02_01/2 3.697 Bujqesor	HS_B_02_01/3 14.260 Bujqesor	HS_B_02_01/4 2.589 Bujqesor	HS_B_02_01/5 6.170 Bujqesor
Nivjela Sistemi	B. Toke Bujqesore	B. Toke Bujqesore	B. Toke Bujqesore	B. Toke Bujqesore	B. Toke Bujqesore	B. Toke Bujqesore	B. Toke Bujqesore	B. Toke Bujqesore	B. Toke Bujqesore
Kategori_3	B2-Kultura Sezonal	B2-Kultura Sezonal	B2-Kultura Sezonal	B2-Kultura Sezonal	B2-Kultura Sezonal	B2-Kultura Sezonal	B2-Kultura Sezonal	B2-Kultura Sezonal	B2-Kultura Sezonal
Nenkatgori_1	0	0	0	0	0	0	0	0	0
I 1	0	0	0	0	0	0	0	0	0
Ksht 1 (%)	0	0	0	0	0	0	0	0	0
Lartësia Kate 1 (nr)	0	0	0	0	0	0	0	0	0
Lartësia Metra 1 (m)	0	0	0	0	0	0	0	0	0
Përqindja_e_Përdorimit (%)	100	100	100	100	75	100	100	100	100
Parecia_Minimale 1 (m2)	0	0	0	0	0	0	0	0	0
Kategori_2					B. Toke Bujqesore				
Nenkatgori_2					B1-Kultura te Perhershme				
I 2	0	0	0	0	0	0	0	0	0
Ksht 2 (%)	0	0	0	0	0	0	0	0	0
Lartësia Kate 2 (nr)	0	0	0	0	0	0	0	0	0
Lartësia Metra 2 (m)	0	0	0	0	0	0	0	0	0
Përqindja_e_Përdorimit_2 (%)	0	0	0	0	25	0	0	0	0
Parecia_Minimale 2 (m2)	0	0	0	0	0	0	0	0	0
Kategori_3									
Nenkatgori_3									
I 3	0	0	0	0	0	0	0	0	0
Ksht 3 (%)	0	0	0	0	0	0	0	0	0
Lartësia Kate 3 (nr)	0	0	0	0	0	0	0	0	0
Lartësia Metra 3 (m)	0	0	0	0	0	0	0	0	0
Përqindja_e_Përdorimit_3 (%)	0	0	0	0	0	0	0	0	0
Parecia_Minimale 3 (m2)	0	0	0	0	0	0	0	0	0
rr_Bandesh	0.00	0.00	0.00	0.00	0.00	0.00	0.00	0.00	0.00
Dendësia	0	0	0	0	0	0	0	0	0
Gjërërimi_Emanor	0	0	0	0	0	0	0	0	0
Vendqarësim	0	0	0	0	0	0	0	0	0
Tipologjia_Hapësinore									
Mënyra_e_nderhyrjes_PBV	Konservim Jo	Konservim Jo	Konservim Jo	Konservim Jo	Konservim Jo	Konservim Jo	Konservim Jo	Konservim Jo	Konsolidim Jo
Instrumenti	Nuk aplikohet	Nuk aplikohet	Nuk aplikohet	Nuk aplikohet	Nuk aplikohet	Nuk aplikohet	Nuk aplikohet	Nuk aplikohet	Nuk aplikohet
Fazat_e_Zhvillimit	Ugji 9244 Dt. 17.06.2004	Ugji 9244 Dt. 17.06.2004	Ugji 9244 Dt. 17.06.2004	Ugji 9244 Dt. 17.06.2004	Ugji 9244 Dt. 17.06.2004	Ugji 9244 Dt. 17.06.2004	Ugji 9244 Dt. 17.06.2004	Ugji 9244 Dt. 17.06.2004	Ugji 9244 Dt. 17.06.2004
Përbërësit_Vlerësim									
Vlerësim_Vlerësim	0	0	0	0	0	0	0	0	0
Vlerësim_Vlerësim_1	B2.1.Dritëra	B2.1.Dritëra	B2.1.Dritëra	B2.1.Dritëra	B2.6.Komplekse	B2.1.Dritëra	B2.1.Dritëra	B2.1.Dritëra	B2.1.Dritëra
Vlerësim_Vlerësim_2	B2.3.Perime	B2.3.Perime	B2.1.Dritëra	B2.1.Dritëra	B2.3.Perime	B2.3.Perime	B2.3.Perime	B2.3.Perime	B2.3.Perime
Funksion_3	B2.6.Komplekse	B2.6.Komplekse	B2.6.Komplekse	B2.6.Komplekse	B1.5.Frutore	B2.6.Komplekse	B2.6.Komplekse	B2.6.Komplekse	B2.6.Komplekse
Perdorimi_Lejues	IMT-Infrastruktura Transporti	IMT-Infrastruktura Transporti	IMT-Infrastruktura Transporti	IMT-Infrastruktura Transporti	IMT-Infrastruktura Transporti	IMT-Infrastruktura Transporti	IMT-Infrastruktura Transporti	IMT-Infrastruktura Transporti	IMT-Infrastruktura Transporti
Perdorime_te_Mjekësia									
Perdorime_te_Konkretizim									
Perdorime_te_Konkretizim									





Nivëza Sitimi	HS_B_02_05/3	HS_B_02_05/4	HS_B_02_05/5	HS_B_02_05/6	HS_B_02_06/1	HS_B_02_06/0	HS_B_02_06/11	HS_B_02_06/12	HS_B_02_06/13	HS_B_02_06/14
Bujtësor	Bujtësor	Bujtësor	Bujtësor	Bujtësor	Bujtësor	Bujtësor	Bujtësor	Bujtësor	Bujtësor	Bujtësor
Kategori_1	B.Tote Bujtësore	B.Tote Bujtësore	B.Tote Bujtësore	B.Tote Bujtësore	B.Tote Bujtësore	B.Tote Bujtësore	B.Tote Bujtësore	B.Tote Bujtësore	B.Tote Bujtësore	B.Tote Bujtësore
Nënkategori_1	B2.Kultura Sezonalë	B2.Kultura Sezonalë	B2.Kultura Sezonalë	B2.Kultura Sezonalë	B2.Kultura Sezonalë	B2.Kultura Sezonalë	B2.Kultura Sezonalë	B2.Kultura Sezonalë	B2.Kultura Sezonalë	B2.Kultura Sezonalë
B1	0	0	0	0	0	0	0	0	0	0
Ksh1 (%)	0	0	0	0	0	0	0	0	0	0
Lartësia Kete_1 (m)	0	0	0	0	0	0	0	0	0	0
Lartësia Metra_1 (m)	0	0	0	0	0	0	0	0	0	0
Përqindja_e_Përdorimit_1 (%)	75	100	100	100	100	100	100	100	100	100
Parcela Minimale_1 (m2)	0	0	0	0	0	0	0	0	0	0
Nënkategori_2	B.Tote Bujtësore									
Nënkategori_2	B1.Kultura te Perhershme									
I_2	0	0	0	0	0	0	0	0	0	0
Ksh2 (%)	0	0	0	0	0	0	0	0	0	0
Lartësia Kete_2 (m)	0	0	0	0	0	0	0	0	0	0
Lartësia Metra_2 (m)	0	0	0	0	0	0	0	0	0	0
Përqindja_e_Përdorimit_2 (%)	25	0	0	0	0	0	0	0	0	0
Parcela Minimale_2 (m2)	0	0	0	0	0	0	0	0	0	0
Nënkategori_3										
I_3	0	0	0	0	0	0	0	0	0	0
Ksh3 (%)	0	0	0	0	0	0	0	0	0	0
Lartësia Kete_3 (m)	0	0	0	0	0	0	0	0	0	0
Lartësia Metra_3 (m)	0	0	0	0	0	0	0	0	0	0
Përqindja_e_Përdorimit_3 (%)	0	0	0	0	0	0	0	0	0	0
Parcela Minimale_3 (m2)	0	0	0	0	0	0	0	0	0	0
Nr.Banorësh	0	0	0	0	0	0	0	0	0	0
Dendësia	0.00	0.00	0.00	0.00	0.00	0.00	0.00	0.00	0.00	0.00
Gjeshërimi Bancor	0	0	0	0	0	0	0	0	0	0
Vendjarëtime	0	0	0	0	0	0	0	0	0	0
Tipologjia_Këmbëtorëve										
Mënyra_e_ndërrhyrjes	Konservim	Konservim	Konservim	Konservim	Konsolidim	Konservim	Konservim	Konservim	Konservim	Konservim
PDV	Jo	Jo	Jo	Jo	Jo	Jo	Jo	Jo	Jo	Jo
Instrumenti	Ruk.aplikohet	Ruk.aplikohet	Ruk.aplikohet	Ruk.aplikohet	Ruk.aplikohet	Ruk.aplikohet	Ruk.aplikohet	Ruk.aplikohet	Ruk.aplikohet	Ruk.aplikohet
Fazat_e_Juridigjale	Ruk.aplikohet	Ruk.aplikohet	Ruk.aplikohet	Ruk.aplikohet	Ruk.aplikohet	Ruk.aplikohet	Ruk.aplikohet	Ruk.aplikohet	Ruk.aplikohet	Ruk.aplikohet
Kullitimi	Ugji 9244 Dt. 17.06.2004	Ugji 9244 Dt. 17.06.2004	Ugji 9244 Dt. 17.06.2004	Ugji 9244 Dt. 17.06.2004	Ugji 9244 Dt. 17.06.2004	Ugji 9244 Dt. 17.06.2004	Ugji 9244 Dt. 17.06.2004	Ugji 9244 Dt. 17.06.2004	Ugji 9244 Dt. 17.06.2004	Ugji 9244 Dt. 17.06.2004
Përbërësi										
Koha (%)	0	0	0	0	0	0	0	0	0	0
Ksh (%)	0	0	0	0	0	0	0	0	0	0
funkcion_1	B2-6.Kompletëse	B2-1.Dritëra	B2-6.kompletëse	B2-3.Perime	B2-6.Kompletëse	B2-1.Dritëra	B2-1.Dritëra	B2-1.Dritëra	B2-6.Kompletëse	B2-6.Kompletëse
funkcion_3	B2-3.Perime	B2-2.Frutore	B2-3.Perime	B2-2.Frutore	B2-6.Kompletëse	B2-3.Perime	B2-3.Perime	B2-6.Kompletëse	B2-6.Kompletëse	B2-6.Kompletëse
Perqindime_te_Lejuara	INT-Infrastruktura Transporti	INT-Infrastruktura Transporti	INT-Infrastruktura Transporti	INT-Infrastruktura Transporti	INT-Infrastruktura Transporti	INT-Infrastruktura Transporti	INT-Infrastruktura Transporti	INT-Infrastruktura Transporti	INT-Infrastruktura Transporti	INT-Infrastruktura Transporti
Predimimi_Kujdesues	M-Monumente, V-Varreza, ZU-Zona Ushtrake,	M-Monumente, V-Varreza, ZU-Zona Ushtrake,	M-Monumente, V-Varreza, ZU-Zona Ushtrake,	M-Monumente, V-Varreza, ZU-Zona Ushtrake,	M-Monumente, V-Varreza, ZU-Zona Ushtrake,	M-Monumente, V-Varreza, ZU-Zona Ushtrake,	M-Monumente, V-Varreza, ZU-Zona Ushtrake,	M-Monumente, V-Varreza, ZU-Zona Ushtrake,	M-Monumente, V-Varreza, ZU-Zona Ushtrake,	M-Monumente, V-Varreza, ZU-Zona Ushtrake,





Titulli i Sistemit	HS. B. B2. 96/7 19.894 Bujqësor	HS. B. B2. 96/7 40.764 Bujqësor	HS. B. B2. 96/4 15.018 Bujqësor	HS. B. B2. 96/5 15.933 Bujqësor	HS. B. B2. 96/7 36.172 Bujqësor	HS. B. B2. 96/8 14.885 Bujqësor	HS. B. B2. 96/9 27.588 Bujqësor	HS. B. B2. 97/1 123.642 Bujqësor	HS. B. B2. 97/10 3.911 Bujqësor
Kategori_1	B. Toke Bujqësore	B. Toke Bujqësore	B. Toke Bujqësore	B. Toke Bujqësore	B. Toke Bujqësore	B. Toke Bujqësore	B. Toke Bujqësore	B. Toke Bujqësore	B. Toke Bujqësore
Nënkategori_1	B2-Kultura Sezionale	B2-Kultura Sezionale	B2-Kultura Sezionale	B2-Kultura Sezionale	B2-Kultura Sezionale	B2-Kultura Sezionale	B2-Kultura Sezionale	B2-Kultura Sezionale	B2-Kultura Sezionale
1.1	0	0	0	0	0	0	0	0	0
1.2	0	0	0	0	0	0	0	0	0
1.3	0	0	0	0	0	0	0	0	0
1.4	0	0	0	0	0	0	0	0	0
1.5	0	0	0	0	0	0	0	0	0
1.6	0	0	0	0	0	0	0	0	0
1.7	0	0	0	0	0	0	0	0	0
1.8	0	0	0	0	0	0	0	0	0
1.9	0	0	0	0	0	0	0	0	0
1.10	0	0	0	0	0	0	0	0	0
1.11	0	0	0	0	0	0	0	0	0
1.12	0	0	0	0	0	0	0	0	0
1.13	0	0	0	0	0	0	0	0	0
1.14	0	0	0	0	0	0	0	0	0
1.15	0	0	0	0	0	0	0	0	0
1.16	0	0	0	0	0	0	0	0	0
1.17	0	0	0	0	0	0	0	0	0
1.18	0	0	0	0	0	0	0	0	0
1.19	0	0	0	0	0	0	0	0	0
1.20	0	0	0	0	0	0	0	0	0
1.21	0	0	0	0	0	0	0	0	0
1.22	0	0	0	0	0	0	0	0	0
1.23	0	0	0	0	0	0	0	0	0
1.24	0	0	0	0	0	0	0	0	0
1.25	0	0	0	0	0	0	0	0	0
1.26	0	0	0	0	0	0	0	0	0
1.27	0	0	0	0	0	0	0	0	0
1.28	0	0	0	0	0	0	0	0	0
1.29	0	0	0	0	0	0	0	0	0
1.30	0	0	0	0	0	0	0	0	0
1.31	0	0	0	0	0	0	0	0	0
1.32	0	0	0	0	0	0	0	0	0
1.33	0	0	0	0	0	0	0	0	0
1.34	0	0	0	0	0	0	0	0	0
1.35	0	0	0	0	0	0	0	0	0
1.36	0	0	0	0	0	0	0	0	0
1.37	0	0	0	0	0	0	0	0	0
1.38	0	0	0	0	0	0	0	0	0
1.39	0	0	0	0	0	0	0	0	0
1.40	0	0	0	0	0	0	0	0	0
1.41	0	0	0	0	0	0	0	0	0
1.42	0	0	0	0	0	0	0	0	0
1.43	0	0	0	0	0	0	0	0	0
1.44	0	0	0	0	0	0	0	0	0
1.45	0	0	0	0	0	0	0	0	0
1.46	0	0	0	0	0	0	0	0	0
1.47	0	0	0	0	0	0	0	0	0
1.48	0	0	0	0	0	0	0	0	0
1.49	0	0	0	0	0	0	0	0	0
1.50	0	0	0	0	0	0	0	0	0
1.51	0	0	0	0	0	0	0	0	0
1.52	0	0	0	0	0	0	0	0	0
1.53	0	0	0	0	0	0	0	0	0
1.54	0	0	0	0	0	0	0	0	0
1.55	0	0	0	0	0	0	0	0	0
1.56	0	0	0	0	0	0	0	0	0
1.57	0	0	0	0	0	0	0	0	0
1.58	0	0	0	0	0	0	0	0	0
1.59	0	0	0	0	0	0	0	0	0
1.60	0	0	0	0	0	0	0	0	0
1.61	0	0	0	0	0	0	0	0	0
1.62	0	0	0	0	0	0	0	0	0
1.63	0	0	0	0	0	0	0	0	0
1.64	0	0	0	0	0	0	0	0	0
1.65	0	0	0	0	0	0	0	0	0
1.66	0	0	0	0	0	0	0	0	0
1.67	0	0	0	0	0	0	0	0	0
1.68	0	0	0	0	0	0	0	0	0
1.69	0	0	0	0	0	0	0	0	0
1.70	0	0	0	0	0	0	0	0	0
1.71	0	0	0	0	0	0	0	0	0
1.72	0	0	0	0	0	0	0	0	0
1.73	0	0	0	0	0	0	0	0	0
1.74	0	0	0	0	0	0	0	0	0
1.75	0	0	0	0	0	0	0	0	0
1.76	0	0	0	0	0	0	0	0	0
1.77	0	0	0	0	0	0	0	0	0
1.78	0	0	0	0	0	0	0	0	0
1.79	0	0	0	0	0	0	0	0	0
1.80	0	0	0	0	0	0	0	0	0
1.81	0	0	0	0	0	0	0	0	0
1.82	0	0	0	0	0	0	0	0	0
1.83	0	0	0	0	0	0	0	0	0
1.84	0	0	0	0	0	0	0	0	0
1.85	0	0	0	0	0	0	0	0	0
1.86	0	0	0	0	0	0	0	0	0
1.87	0	0	0	0	0	0	0	0	0
1.88	0	0	0	0	0	0	0	0	0
1.89	0	0	0	0	0	0	0	0	0
1.90	0	0	0	0	0	0	0	0	0
1.91	0	0	0	0	0	0	0	0	0
1.92	0	0	0	0	0	0	0	0	0
1.93	0	0	0	0	0	0	0	0	0
1.94	0	0	0	0	0	0	0	0	0
1.95	0	0	0	0	0	0	0	0	0
1.96	0	0	0	0	0	0	0	0	0
1.97	0	0	0	0	0	0	0	0	0
1.98	0	0	0	0	0	0	0	0	0
1.99	0	0	0	0	0	0	0	0	0
2.00	0	0	0	0	0	0	0	0	0
2.01	0	0	0	0	0	0	0	0	0
2.02	0	0	0	0	0	0	0	0	0
2.03	0	0	0	0	0	0	0	0	0
2.04	0	0	0	0	0	0	0	0	0
2.05	0	0	0	0	0	0	0	0	0
2.06	0	0	0	0	0	0	0	0	0
2.07	0	0	0	0	0	0	0	0	0
2.08	0	0	0	0	0	0	0	0	0
2.09	0	0	0	0	0	0	0	0	0
2.10	0	0	0	0	0	0	0	0	0
2.11	0	0	0	0	0	0	0	0	0
2.12	0	0	0	0	0	0	0	0	0
2.13	0	0	0	0	0	0	0	0	0
2.14	0	0	0	0	0	0	0	0	0
2.15	0	0	0	0	0	0	0	0	0
2.16	0	0	0	0	0	0	0	0	0
2.17	0	0	0	0	0	0	0	0	0
2.18	0	0	0	0	0	0	0	0	0
2.19	0	0	0	0	0	0	0	0	0
2.20	0	0	0	0	0	0	0	0	0
2.21	0	0	0	0	0	0	0	0	0
2.22	0	0	0	0	0	0	0	0	0
2.23	0	0	0	0	0	0	0	0	0
2.24	0	0	0	0	0	0	0	0	0
2.25	0	0	0	0	0	0	0	0	0
2.26	0	0	0	0	0	0	0	0	0
2.27	0	0	0	0	0	0	0	0	0
2.28	0	0	0	0	0	0	0	0	0
2.29	0	0	0	0	0	0	0	0	0
2.30	0	0	0	0	0	0	0	0	0
2.31	0	0	0	0	0	0	0	0	0
2.32	0	0	0	0	0	0	0	0	0
2.33	0	0	0	0	0	0	0	0	0
2.34	0	0	0	0	0	0	0	0	0
2.35	0	0	0	0	0	0	0	0	0
2.36	0	0	0	0	0	0	0	0	0
2.37	0	0	0	0	0	0	0	0	0
2.38	0	0	0	0	0	0	0	0	0
2.39	0	0	0	0	0	0	0	0	0
2.40	0	0	0	0	0	0	0	0	0
2.41	0	0	0	0	0	0	0	0	0
2.42	0	0	0	0	0	0	0	0	0
2.43	0	0	0	0	0	0	0	0	0
2.44	0	0	0	0	0	0	0	0	0
2.45	0	0	0	0	0	0	0	0	0
2.46	0	0	0	0	0				



MS-B-02-99/1	MS-B-03-99/1	MS-B-BA1-1/1	MS-B-EB1-1/1	MS-B-EB1-2/1	MS-B-IB3-1/1	MS-B-IB3-2/1	MS-UB-IE1-1/1	MS-UB-IE1-10/1	MS-UB-IE1-16/1
Bujtesor	Bujtesor	Bujtesor	Bujtesor	Bujtesor	Bujtesor	Bujtesor	Urban	Urban	Urban
6936	4987	11917	1484	3751	0227	3738	3001	0116	0436
B. Toke Bujtesore	B. Toke Bujtesore	BA. Bujtesor e Barim	EB. Ekonomik Bujtesore	EB. Ekonomik Bujtesore	IB. Infrastruktura Bujtesore	IB. Infrastruktura Bujtesore	IE. Industri Ekonomik	IE. Industri Ekonomik	IE. Industri Ekonomik
B7. Kultura Sezonale	B2. Kultura Sezonale	BA1. Bujtesor e Barim	EB1. Struktura ne funksion te Bujtesore	EB1. Struktura ne funksion te Bujtesore	IB3. Infrastruktura Vadije dhe Kullimi	IB3. Infrastruktura Vadije dhe Kullimi	IE1. Industri e lehte	IE1. Industri e lehte	IE1. Industri e lehte
0	0	0.6	0.5	0.5	0	0	0.8	1	1
0	0	30	10	30	0	0	60	60	60
0	0	2	3	3	0	0	3	3	3
0	0	8.1	11.2	11.2	0	0	11.2	11.2	11.2
100	75	100	100	100	100	100	100	100	100
0	0	500	500	500	0	0	500	300	300
	B. Toke Bujtesore								
	B1. Kultura te Perhapshme								
	1.2								
	Lartësia Kete 2 (m)								
	Lartësia Meira 2 (m)								
	Përqindja e Përdorimit 2 (%)								
	Parcela Minimale 1 (m2)								
	Kategori 3								
	Renkategorion 3								
	Kshtr 3 (%)								
	Lartësia Kete 3 (m)								
	Lartësia Meira 3 (m)								
	Përqindja e Përdorimit 3 (%)								
	Parcela Minimale 3 (m2)								
	Me Banesor								
	Me Banesor	1430	140	354	0	0	0	0	0
	Me Banesor	11939	9436	9438	0.00	0.00	0.00	0.00	0.00
	Me Banesor	23	25	25	0	0	5	5	5
	Vendqaritime	6	6	6	0	0	6	6	6
	Tipologjia Navesinore	Struktura Individuale (Via)	Struktura Individuale (Via)	Struktura Individuale (Via)	Struktura Individuale (Via)	Struktura Individuale (Via)	Struktura Individuale (Via)	Struktura Individuale (Via)	Struktura Individuale (Via)
	Miryma e shprehur	te Grupuar	te Grupuar	te Grupuar	te Grupuar	te Grupuar	te Grupuar	te Grupuar	te Grupuar
	Indeksi	Konsolidim	Konsolidim	Konsolidim	Konsolidim	Konsolidim	Konsolidim	Konsolidim	Konsolidim
	Fazat e zhvendimit	Jo	Jo	Jo	Jo	Jo	Jo	Jo	Jo
	Kullime Lijore	Nuk aplikohet	Nuk aplikohet	Nuk aplikohet	Nuk aplikohet	Nuk aplikohet	Nuk aplikohet	Nuk aplikohet	Nuk aplikohet
	Kshtr (%)	10	15	15	0	0	15	20	15
	Funksion_1	B2-1. Dritëra	B2-1. Dritëra	B2-1. Dritëra	IB3-4. Kanal lules	IB3-5. Rezervuar	IE1-7. Magazina industriale	IE1-7. Magazina industriale	IE1-7. Magazina industriale
	Funksion_2	B2-3. Perime	B2-6. Komplekte	B2-6. Komplekte			IE1-3. Tekstil konfeksione	IE1-3. Tekstil konfeksione	IE1-3. Tekstil konfeksione
	Funksion_3	B2-6. Komplekte	B1-5. Frutore	B1-5. Frutore			IE1-4. Lëturë kësape	IE1-4. Lëturë kësape	IE1-4. Lëturë kësape
	Perdorime te Lejuara	INT. Infrastruktura Transporti	INT. Infrastruktura Transporti	INT. Infrastruktura Transporti					
	Perdorime te Ndaluara								
	Perdorime te Kushtruarra	M-Monumente, V Varrëza, ZU-Zona Ushtrake,	M-Monumente, V Varrëza, ZU-Zona Ushtrake,	M-Monumente, V Varrëza, ZU-Zona Ushtrake,					



	HS_UB_IE1_2/1	HS_UB_IE1_3/1	HS_UB_IE1_5/1	HS_UB_IE1_6/1	HS_UB_IE1_7/1	HS_UB_IE1_8/1	HS_UB_IE1_9/1	HS_UB_IE2_15/1	HS_UB_IE2_4/1	HS_IN_IEM1_3/1
Njësia Sij (ha) Sistemi	2.128 Urban	3.018 Urban	1.090 Urban	3.737 Urban	1.752 Urban	0.823 Urban	0.551 Urban	1.313 Urban	1.275 Urban	0.061 Infrastrukturor
Kategori_1	IE Industri Ekonomi	IE Industri Ekonomi	IE Industri Ekonomi	IE Industri Ekonomi	IE Industri Ekonomi	IE Industri Ekonomi	IE Industri Ekonomi	IE Industri Ekonomi	IE Industri Ekonomi	IE N. Infrastruktura Energjetike
Nënkategori_1	IE1-Industri e lehtë	IE1-Industri e lehtë	IE1-Industri e lehtë	IE1-Industri e lehtë	IE1-Industri e lehtë	IE1-Industri e lehtë	IE1-Industri e lehtë	IE2-Industri e rëndë	IE2-Industri e rëndë	IE M1- Elektrike
1.1	1	0.8	0.8	0.8	0.8	1	0.8	1	1	1
Kohë (h)	60	60	60	60	60	60	60	60	60	50
Lartësia Kate_1 (m)	3	3	3	3	3	3	3	3	3	1
Lartësia Metra_2 (m)	11.2	11.2	11.2	11.2	11.2	11.2	11.2	11.2	11.2	5
Përqindja_e_Përdorimit_1 (%)	100	100	100	100	100	100	100	100	100	100
Parcels Minimale_1 (m2)	300	500	300	500	500	300	500	500	300	100
Kategori_2										
Nënkategori_2										
1.2	0	0	0	0	0	0	0	0	0	0
Kohë_2 (%)	0	0	0	0	0	0	0	0	0	0
Lartësia Kate_2 (m)	0	0	0	0	0	0	0	0	0	0
Lartësia Metra_3 (m)	0	0	0	0	0	0	0	0	0	0
Përqindja_e_Përdorimit_2 (%)	0	0	0	0	0	0	0	0	0	0
Parcels Minimale_2 (m2)	0	0	0	0	0	0	0	0	0	0
Kategori_3										
Nënkategori_3										
1.3	0	0	0	0	0	0	0	0	0	0
Kohë_3 (%)	0	0	0	0	0	0	0	0	0	0
Lartësia Kate_3 (m)	0	0	0	0	0	0	0	0	0	0
Lartësia Metra_4 (m)	0	0	0	0	0	0	0	0	0	0
Përqindja_e_Përdorimit_3 (%)	0	0	0	0	0	0	0	0	0	0
Parcels Minimale_3 (m2)	0	0	0	0	0	0	0	0	0	0
Nr. Banorësh	0	0	0	0	0	0	0	0	0	0
Dendësia	0.00	0.00	0.00	0.00	0.00	0.00	0.00	0.00	0.00	0.00
Gjeshja (m2)	5	5	5	5	5	5	5	5	5	5
Vendndëzimi	6	6	6	6	6	6	6	6	6	6
Tipologjia_Mapesiore	Struktura Individuale (Vila) te Grupuar	Struktura Individuale (Vila) te Grupuar	Struktura Individuale (Vila) te Grupuar	Struktura Individuale (Vila) te Grupuar	Struktura Individuale (Vila) te Grupuar	Struktura Individuale (Vila) te Grupuar	Struktura Individuale (Vila) te Grupuar	Struktura Individuale (Vila) te Grupuar	Struktura Individuale (Vila) te Grupuar	Struktura Individuale (Vila) te Vecuara
Mënyra_e_sudhimit	Dendësim	Dendësim	Dendësim	Dendësim	Dendësim	Dendësim	Dendësim	Dendësim	Dendësim	Dendësim
PDV	Jo	Jo	Jo	Jo	Jo	Jo	Jo	Jo	Jo	Jo
Instrumenti	Nuk aplikohet	Nuk aplikohet	Nuk aplikohet	Nuk aplikohet	Nuk aplikohet	Nuk aplikohet	Nuk aplikohet	Nuk aplikohet	Nuk aplikohet	Nuk aplikohet
Faza_e_Spëllimit	Nuk aplikohet	Nuk aplikohet	Nuk aplikohet	Nuk aplikohet	Nuk aplikohet	Nuk aplikohet	Nuk aplikohet	Nuk aplikohet	Nuk aplikohet	Nuk aplikohet
Kufizimi										
Përshkrim										
Kohë (h)	10	15	15	15	15	10	15	10	10	0
Kohë (h)	20	20	20	20	20	20	20	15	15	0
Parcels Minimale_1 (m2)										
Funkcioni_2	IE1-7. Magazina industriale	IE1-7. Magazina industriale	IE1-7. Magazina industriale	IE1-7. Magazina industriale	IE1-7. Magazina industriale	IE1-7. Magazina industriale	IE1-7. Magazina industriale	IE1-7. Magazina industriale	IE1-7. Magazina industriale	IE M1-1. Centrali elektrik
Funkcioni_3	IE1-3. Tekstil konfeksione	IE1-3. Tekstil konfeksione	IE1-3. Tekstil konfeksione	IE1-3. Tekstil konfeksione	IE1-3. Tekstil konfeksione	IE1-3. Tekstil konfeksione	IE1-3. Tekstil konfeksione	IE1-3. Tekstil konfeksione	IE1-3. Tekstil konfeksione	
Funkcioni_4	IE1-4. Letëruarë lehtë	IE1-4. Letëruarë lehtë	IE1-4. Letëruarë lehtë	IE1-4. Letëruarë lehtë	IE1-4. Letëruarë lehtë	IE1-4. Letëruarë lehtë	IE1-4. Letëruarë lehtë	IE1-4. Letëruarë lehtë	IE1-4. Letëruarë lehtë	
Perdorime_te_letjuara										
Perdorime_te_letjuara										



Nivela Site (Ura) Sistemi	HS. IN INT1 19/5 3.225	HS. IN INT1 19/1 3.041	HS. IN INT1 19/2 5.119	HS. IN INT1 19/3 2.115	HS. IN INT1 2/1 3.782	HS. IN INT1 2/2 1.015	HS. IN INT1 2/3 3.401	HS. IN INT1 2/4 0.977	HS. IN INT1 20/1 5.941	HS. IN INT1 21/1 1.882
Kategori_1	Infrastruktur INT1-Infrastruktura Transporti	Infrastruktur INT1-Infrastruktura Transporti	Infrastruktur INT1-Infrastruktura Transporti	Infrastruktur INT1-Infrastruktura Transporti	Infrastruktur INT1-Infrastruktura Transporti	Infrastruktur INT1-Infrastruktura Transporti	Infrastruktur INT1-Infrastruktura Transporti	Infrastruktur INT1-Infrastruktura Transporti	Infrastruktur INT1-Infrastruktura Transporti	Infrastruktur INT1-Infrastruktura Transporti
Nenkatgori_1	INT1-Infrastruktura Rrugore	INT1-Infrastruktura Rrugore	INT1-Infrastruktura Rrugore	INT1-Infrastruktura Rrugore	INT1-Infrastruktura Rrugore	INT1-Infrastruktura Rrugore	INT1-Infrastruktura Rrugore	INT1-Infrastruktura Rrugore	INT1-Infrastruktura Rrugore	INT1-Infrastruktura Rrugore
1.1	0	0	0	0	0	0	0	0	0	0
Ksh1 (%)	0	0	0	0	0	0	0	0	0	0
Lartësia Kate_1 (m)	0	0	0	0	0	0	0	0	0	0
Lartësia Metra_1 (m)	0	0	0	0	0	0	0	0	0	0
Përqindja_e_Përdorimit (%)	100	100	100	100	100	100	100	100	100	100
Parcela_Minimale_1 (m2)	0	0	0	0	0	0	0	0	0	0
Kategori_2										
Nenkatgori_2										
1.2	0	0	0	0	0	0	0	0	0	0
Ksh2 (%)	0	0	0	0	0	0	0	0	0	0
Lartësia Kate_2 (m)	0	0	0	0	0	0	0	0	0	0
Lartësia Metra_2 (m)	0	0	0	0	0	0	0	0	0	0
Përqindja_e_Përdorimit_2 (%)	0	0	0	0	0	0	0	0	0	0
Parcela_Minimale_2 (m2)	0	0	0	0	0	0	0	0	0	0
Kategori_3										
Nenkatgori_3										
1.3	0	0	0	0	0	0	0	0	0	0
Ksh3 (%)	0	0	0	0	0	0	0	0	0	0
Lartësia Kate_3 (m)	0	0	0	0	0	0	0	0	0	0
Lartësia Metra_3 (m)	0	0	0	0	0	0	0	0	0	0
Përqindja_e_Përdorimit_3 (%)	0	0	0	0	0	0	0	0	0	0
Parcela_Minimale_3 (m2)	0	0	0	0	0	0	0	0	0	0
Nr_Banorësh	0	0	0	0	0	0	0	0	0	0
Dendësia	0.00	0.00	0.00	0.00	0.00	0.00	0.00	0.00	0.00	0.00
Gjithësinë_Banor	0	0	0	0	0	0	0	0	0	0
Vendgarësim	0	0	0	0	0	0	0	0	0	0
Tipologjia_1:epësiore										
Mënyra_e_rindërtjes	Konsolidim	Konsolidim	Konsolidim	Konsolidim	Konsolidim	Konsolidim	Konsolidim	Konsolidim	Konsolidim	Konsolidim
PDV	Jo	Jo	Jo	Jo	Jo	Jo	Jo	Jo	Jo	Jo
Instrument										
Fazat_e_Zhvillimit	Nuk aplikohet	Nuk aplikohet	Nuk aplikohet	Nuk aplikohet	Nuk aplikohet	Nuk aplikohet	Nuk aplikohet	Nuk aplikohet	Nuk aplikohet	Nuk aplikohet
Kullime_Ligjore										
Përcaktim										
Ksh1 (%)	0	0	0	0	0	0	0	0	0	0
Ksh2 (%)	0	0	0	0	0	0	0	0	0	0
Ksh3 (%)	0	0	0	0	0	0	0	0	0	0
Funkcion_1	INT1-6 Rrugë Lokale (F)	INT1-6 Rrugë Lokale (F)	INT1-6 Rrugë Lokale (F)	INT1-6 Rrugë Lokale (F)	INT1-6 Rrugë Lokale (F)	INT1-6 Rrugë Lokale (F)	INT1-5 Rrugë Urbane dytësore (E)	INT1-6 Rrugë Lokale (F)	INT1-6 Rrugë Lokale (F)	INT1-6 Rrugë Lokale (F)
Funkcion_2										
Funkcion_3										
Perdorime_1:Lequriz										
Perdorime_2:Kushite										





HS_IN INT1_2271	HS_IN INT1_2272	HS_IN INT1_2273	HS_IN INT1_2471	HS_IN INT1_2472	HS_IN INT1_2473	HS_IN INT1_2571	HS_IN INT1_2671	HS_IN INT1_2672	HS_IN INT1_2771
2.147	0.652	1.815	3.632	6.179	2.753	3.980	2.492	0.658	3.016
Infrastrukturor	Infrastrukturor	Infrastrukturor	Infrastrukturor	Infrastrukturor	Infrastrukturor	Infrastrukturor	Infrastrukturor	Infrastrukturor	Infrastrukturor
INT1-Infrastruktura Transportit	INT1-Infrastruktura Transportit	INT1-Infrastruktura Transportit	INT1-Infrastruktura Transportit	INT1-Infrastruktura Transportit	INT1-Infrastruktura Transportit	INT1-Infrastruktura Transportit	INT1-Infrastruktura Transportit	INT1-Infrastruktura Transportit	INT1-Infrastruktura Transportit
Kategori_1									
Niveli									
1.1									
Kat. 1									
Lartësia_Kate_1 (m)									
Lartësia_Metra_1 (m)									
Përqindja_e_Përdorimit_1 (%)	100		100	100	100	100	100	100	100
Parcels_Minimale_1 (m2)	0		0	0	0	0	0	0	0
Kategori_2									
Niveli									
1.2									
Kat. 2									
Lartësia_Kate_2 (m)									
Lartësia_Metra_2 (m)									
Përqindja_e_Përdorimit_2 (%)									
Parcels_Minimale_2 (m2)									
Kategori_3									
Niveli									
1.3									
Kat. 3									
Lartësia_Kate_3 (m)									
Lartësia_Metra_3 (m)									
Përqindja_e_Përdorimit_3 (%)									
Parcels_Minimale_3 (m2)									
Gjatsia_Shtator	0.00	0.00	0.00	0.00	0.00	0.00	0.00	0.00	0.00
Vendja_Plime	0	0	0	0	0	0	0	0	0
Tipi_i_Hapësirës									
Muajtëdhënyes	Konsolidim	Konsolidim	Konsolidim	Konsolidim	Konsolidim	Konsolidim	Konsolidim	Konsolidim	Konsolidim
inshullent	Jo	Jo	Jo	Jo	Jo	Jo	Jo	Jo	Jo
Shprehja_Zhvillimit	Nuk aplikohet	Nuk aplikohet	Nuk aplikohet	Nuk aplikohet	Nuk aplikohet	Nuk aplikohet	Nuk aplikohet	Nuk aplikohet	Nuk aplikohet
Kufizime_Ligjor									
Funksion_1	INT1-6: Irugë Lokale (F)	INT1-6: Irugë Lokale (F)	INT1-6: Irugë Lokale (F)	INT1-6: Irugë Lokale (F)	INT1-6: Irugë Lokale (F)	INT1-6: Irugë Lokale (F)	INT1-6: Irugë Lokale (F)	INT1-6: Irugë Lokale (F)	INT1-6: Irugë Lokale (F)
Funksion_2									
Funksion_3									
Përdorime_1e_Lejuara									
Përdorime_1e_Ndaluara									
Përdorime_1e_Kushtruzara									





Nivela	HS_IN_INT1_27/2	HS_IN_INT1_28/1	HS_IN_INT1_28/2	HS_IN_INT1_28/3	HS_IN_INT1_29/1	HS_IN_INT1_29/2	HS_IN_INT1_29/3	HS_IN_INT1_3/1	HS_IN_INT1_3/2	HS_IN_INT1_3/3
Sig (tuta)	1.775	2.236	4.480	2.454	2.931	3.777	6.863	2.301	0.459	1.350
Sistemi	Infrastrukturor	Infrastrukturor	Infrastrukturor	Infrastrukturor	Infrastrukturor	Infrastrukturor	Infrastrukturor	Infrastrukturor	Infrastrukturor	Infrastrukturor
Kategori_1	INT1-Infrastruktura Transporti	INT1-Infrastruktura Transporti	INT1-Infrastruktura Transporti	INT1-Infrastruktura Transporti	INT1-Infrastruktura Transporti	INT1-Infrastruktura Transporti	INT1-Infrastruktura Transporti	INT1-Infrastruktura Transporti	INT1-Infrastruktura Transporti	INT1-Infrastruktura Transporti
Nënkategori_1	INT1-Infrastruktura Rrugore	INT1-Infrastruktura Rrugore	INT1-Infrastruktura Rrugore	INT1-Infrastruktura Rrugore	INT1-Infrastruktura Rrugore	INT1-Infrastruktura Rrugore	INT1-Infrastruktura Rrugore	INT1-Infrastruktura Rrugore	INT1-Infrastruktura Rrugore	INT1-Infrastruktura Rrugore
1.1	0	0	0	0	0	0	0	0	0	0
Kishi (%)	0	0	0	0	0	0	0	0	0	0
Lartësia Kate_1 (nr)	0	0	0	0	0	0	0	0	0	0
Lartësia Metra_1 (m)	0	0	0	0	0	0	0	0	0	0
Përqindja_e_Perdorimit (%)	100	100	100	100	100	100	100	100	100	100
Pareta_Minimale_1 (m2)	0	0	0	0	0	0	0	0	0	0
Kategori_2										
Nënkategori_2										
1.2	0	0	0	0	0	0	0	0	0	0
Kishi_2 (%)	0	0	0	0	0	0	0	0	0	0
Lartësia Kate_2 (nr)	0	0	0	0	0	0	0	0	0	0
Lartësia Metra_2 (m)	0	0	0	0	0	0	0	0	0	0
Përqindja_e_Perdorimit_2 (%)	0	0	0	0	0	0	0	0	0	0
Pareta_Minimale_2 (m2)	0	0	0	0	0	0	0	0	0	0
Kategori_3										
Nënkategori_3										
1.3	0	0	0	0	0	0	0	0	0	0
Kishi_3 (%)	0	0	0	0	0	0	0	0	0	0
Lartësia Kate_3 (nr)	0	0	0	0	0	0	0	0	0	0
Lartësia Metra_3 (m)	0	0	0	0	0	0	0	0	0	0
Përqindja_e_Perdorimit_3 (%)	0	0	0	0	0	0	0	0	0	0
Pareta_Minimale_3 (m2)	0	0	0	0	0	0	0	0	0	0
AN_Panoramik	0	0	0	0	0	0	0	0	0	0
Shprehësia	0.000	0.000	0.000	0.000	0.000	0.000	0.000	0.000	0.000	0.000
Gjithënjohja	0	0	0	0	0	0	0	0	0	0
Vendpërdorimi_2	0	0	0	0	0	0	0	0	0	0
Tipologjia_Hapështimore										
Mënyra_e_Ridrehyrjes	Konsolidim	Konsolidim	Konsolidim	Konsolidim	Konsolidim	Konsolidim	Konsolidim	Konsolidim	Konsolidim	Konsolidim
Jo	Ja	Ja	Ja	Ja	Ja	Ja	Ja	Ja	Ja	Ja
INT1-6.Rrugët Lokale (F)	Nuk aplikohet	Nuk aplikohet	Nuk aplikohet	Nuk aplikohet	Nuk aplikohet	Nuk aplikohet	Nuk aplikohet	Nuk aplikohet	Nuk aplikohet	Nuk aplikohet
INT1-6.Rrugët Lokale (F)	Nuk aplikohet	Nuk aplikohet	Nuk aplikohet	Nuk aplikohet	Nuk aplikohet	Nuk aplikohet	Nuk aplikohet	Nuk aplikohet	Nuk aplikohet	Nuk aplikohet
Funkcioni_1	INT1-6.Rrugët Lokale (F)	INT1-6.Rrugët Lokale (F)	INT1-6.Rrugët Lokale (F)	INT1-6.Rrugët Lokale (F)	INT1-6.Rrugët Lokale (F)	INT1-6.Rrugët Lokale (F)	INT1-6.Rrugët Lokale (F)	INT1-6.Rrugët Lokale (F)	INT1-6.Rrugët Lokale (F)	INT1-6.Rrugët Lokale (F)
Funkcioni_2										
Funkcioni_3										
Perdorimi_te_Lokale										
Perdorimi_te_Ndalte										
Perdorimi_te_Kushtriuara										





Nënda Sip (Ua) Sistemi	HS. IN. INT1_44/3 0.509	HS. IN. INT1_44/4 1.762	HS. IN. INT1_44/5 0.181	HS. IN. INT1_44/6 0.544	HS. IN. INT1_44/7 0.598	HS. IN. INT1_45/1 8.558	HS. IN. INT1_46/1 2.867	HS. IN. INT1_46/2 3.679	HS. IN. INT1_46/3 0.968	HS. IN. INT1_47/1 0.223
Kategori_1	Infrastrukturor INT1-Infrastruktura Transporti	Infrastrukturor INT1-Infrastruktura Transporti	Infrastrukturor INT1-Infrastruktura Transporti	Infrastrukturor INT1-Infrastruktura Transporti	Infrastrukturor INT1-Infrastruktura Transporti	Infrastrukturor INT1-Infrastruktura Transporti	Infrastrukturor INT1-Infrastruktura Transporti	Infrastrukturor INT1-Infrastruktura Transporti	Infrastrukturor INT1-Infrastruktura Transporti	Infrastrukturor INT1-Infrastruktura Transporti
Nënkategori_1	INT1-Infrastruktura Rrugore	INT1-Infrastruktura Rrugore	INT1-Infrastruktura Rrugore	INT1-Infrastruktura Rrugore	INT1-Infrastruktura Rrugore	INT1-Infrastruktura Rrugore	INT1-Infrastruktura Rrugore	INT1-Infrastruktura Rrugore	INT1-Infrastruktura Rrugore	INT1-Infrastruktura Rrugore
1.1	0	0	0	0	0	0	0	0	0	0
Kësti (%)	0	0	0	0	0	0	0	0	0	0
Lartësia Kate_1 (m)	0	0	0	0	0	0	0	0	0	0
Lartësia Metra_1 (m)	0	0	0	0	0	0	0	0	0	0
Përqindja_e_Përdorimit (%)	100	100	100	100	100	100	100	100	100	100
Parcela Minimale_1 (m2)	0	0	0	0	0	0	0	0	0	0
Nënkategori_2										
1.2	0	0	0	0	0	0	0	0	0	0
Kësti (%)	0	0	0	0	0	0	0	0	0	0
Lartësia Kate_2 (m)	0	0	0	0	0	0	0	0	0	0
Lartësia Metra_2 (m)	0	0	0	0	0	0	0	0	0	0
Përqindja_e_Përdorimit_2 (%)	0	0	0	0	0	0	0	0	0	0
Parcela Minimale_2 (m2)	0	0	0	0	0	0	0	0	0	0
Nënkategori_3										
1.3	0	0	0	0	0	0	0	0	0	0
Kësti (%)	0	0	0	0	0	0	0	0	0	0
Lartësia Kate_3 (m)	0	0	0	0	0	0	0	0	0	0
Lartësia Metra_3 (m)	0	0	0	0	0	0	0	0	0	0
Përqindja_e_Përdorimit_3 (%)	0	0	0	0	0	0	0	0	0	0
Parcela Minimale_3 (m2)	0	0	0	0	0	0	0	0	0	0
Nr. Banorësh	0	0	0	0	0	0	0	0	0	0
Benefitë	0.00	0.00	0.00	0.00	0.00	0.00	0.00	0.00	0.00	0.00
Gjendja e Senor	0	0	0	0	0	0	0	0	0	0
Vendpikimi	0	0	0	0	0	0	0	0	0	0
Tipologjia_1 (pëshënore)										
Mënyra_e_nëdërhyrjes	Konsolidim Ja	Konsolidim Ja	Konsolidim Ja	Konsolidim Ja	Konsolidim Ja	Konsolidim Ja	Konsolidim Ja	Konsolidim Ja	Konsolidim Ja	Konsolidim Ja
Kuifitime_Ligjor	Nuk aplikohet	Nuk aplikohet	Nuk aplikohet	Nuk aplikohet	Nuk aplikohet	Nuk aplikohet	Nuk aplikohet	Nuk aplikohet	Nuk aplikohet	Nuk aplikohet
Funkcioni_2	INT1-6.Rrugë Lokale (F)	INT1-6.Rrugë Lokale (F)	INT1-6.Rrugë Lokale (F)	INT1-6.Rrugë Lokale (F)	INT1-6.Rrugë Lokale (F)	INT1-6.Rrugë Lokale (F)	INT1-6.Rrugë Lokale (F)	INT1-6.Rrugë Lokale (F)	INT1-6.Rrugë Lokale (F)	INT1-6.Rrugë Lokale (F)
Perdorimi_te_Jetuar										
Perdorimi_te_Ndihuar										
Perdorimi_te_Kubizuar										






Niveli Sip (Ha)	MS-UB-156-10/1	MS-UB-156-9/1	MS-UB-156-7/1	MS-UB-152-4/1	MS-UB-152-3/1	MS-UB-152-1/1	MS-UB-152-8/2	MS-UB-152-9/1	MS-UB-152-10/1	MS-UB-156-11/1
1.556	0.885	0.777	0.8	0.980	0.885	0.414	4.630	3.337	0.156	0.032
Infrastruktur	Urban	Urban	Urban	Urban	Urban	Urban	Infrastruktur	Infrastruktur	Urban	Urban
IMT-Infrastruktura Transporti	IS-Instiucione	IS-Instiucione	IS-Instiucione	IS2-Sherbim Publik	IS-Instiucione	IS2-Sherbim Publik	IMT-Infrastruktura Transporti	IMT-Infrastruktura Rrugore	IS-Instiucione	IS-Instiucione
IMT1-Infrastruktura Rrugore	IS2-Sherbim Publik	IS2-Sherbim Publik	IS2-Sherbim Publik	IS2-Sherbim Publik	IS2-Sherbim Publik	IS2-Sherbim Publik	IMT1-Infrastruktura Rrugore	IMT1-Infrastruktura Rrugore	IS6-Instiucione Fetare	IS6-Instiucione Fetare
1.1	0.6	0.6	0.8	1	2	0.7	0	0	0.5	0.8
Ksh1 (%)	30	30	40	3	50	35	0	0	30	40
Lartësia Rate 1 (m)	3	3	3	3	6	3	0	0	3	3
Lartësia Metra 1 (m)	11.2	11.2	11.2	11.2	20.3	11.2	0	0	11.2	11.2
Përqindja_e_Përdorimit (%)	100	100	100	100	100	100	100	100	100	100
Parcela Minimale 1 (m2)	500	500	500	300	300	0	0	0	500	500
Kategori 2										
Nënkategori 2										
1.2	0	0	0	0	0	0	0	0	0	0
Ksh2 (%)	0	0	0	0	0	0	0	0	0	0
Lartësia Rate 2 (m)	0	0	0	0	0	0	0	0	0	0
Lartësia Metra 2 (m)	0	0	0	0	0	0	0	0	0	0
Përqindja_e_Përdorimit 2 (%)	0	0	0	0	0	0	0	0	0	0
Parcela Minimale 2 (m2)	0	0	0	0	0	0	0	0	0	0
Kategori 3										
Nënkategori 3										
1.3	0	0	0	0	0	0	0	0	0	0
Ksh3 (%)	0	0	0	0	0	0	0	0	0	0
Lartësia Rate 3 (m)	0	0	0	0	0	0	0	0	0	0
Lartësia Metra 3 (m)	0	0	0	0	0	0	0	0	0	0
Përqindja_e_Përdorimit 3 (%)	0	0	0	0	0	0	0	0	0	0
Parcela Minimale 3 (m2)	0	0	0	0	0	0	0	0	0	0
Nr. Banorësh	0.00	0.00	0.00	0.00	0.00	0.00	0.00	0.00	0.00	0.00
Dendësia	0	0	0	0	0	0	0	0	0	0
Gjatsishtorja	0	0	0	0	0	0	0	0	0	0
Tipologjia_Hapërlindore	Struktura Individuale (Vila)	Struktura Individuale (Vila)	Struktura Individuale (Vila)	Struktura Individuale (Vila)	Struktura Individuale (Vila)	Struktura Individuale (Vila)	Struktura Individuale (Vila)	Struktura Individuale (Vila)	Struktura Individuale (Vila)	Struktura Individuale (Vila)
Mënyra_e_qendrës	Konsolidim	Konsolidim	Konsolidim	Konsolidim	Konsolidim	Konsolidim	Konsolidim	Konsolidim	Konsolidim	Konsolidim
Niveli	Jo	Jo	Jo	Jo	Jo	Jo	Jo	Jo	Jo	Jo
Nuk aplikohet	Nuk aplikohet	Nuk aplikohet	Nuk aplikohet	Nuk aplikohet	Nuk aplikohet	Nuk aplikohet	Nuk aplikohet	Nuk aplikohet	Nuk aplikohet	Nuk aplikohet
Përshkrim										
Katip (S)										
Kohë (S)										
IMT1-6 Rrugë lokale (F)	IMT1-6 Rrugë lokale (F)	IMT1-6 Rrugë lokale (F)	IMT1-6 Rrugë lokale (F)	IMT1-6 Rrugë lokale (F)	IMT1-6 Rrugë lokale (F)	IMT1-6 Rrugë lokale (F)	IMT1-6 Rrugë lokale (F)	IMT1-6 Rrugë lokale (F)	IMT1-6 Rrugë lokale (F)	IMT1-6 Rrugë lokale (F)
Funksion_2										
Funksion_3										
Perdorimi_je_Lejues										
Perdorimi_je_Ndihues										
Perdorimi_je_Rrëmbues										





HS UB IS6-12/1	HS UB IS6-13/1	HS UB IS6-2/1	HS UB IS6-5/1	HS UB IS6-6/1	HS UB IS6-8/1	HS IN ITK1-2/1	HS IN ITK1-3/1	HS IN ITK1-4/1	HS IN ITK1-5/1
0.009 Urban	0.069 Urban	0.287 Urban	0.133 Urban	0.119 Urban	0.213 Urban	0.340 Infrastrukturor	0.025 Infrastrukturor	0.342 Infrastrukturor	0.023 Infrastrukturor
IS6-Institucione Fetare	IS6-Institucione Fetare	IS6-Institucione Fetare	IS6-Institucione Fetare	IS6-Institucione Fetare	IS6-Institucione Fetare	ITK1-Statione Telekomunikacioni	ITK1-Statione Telekomunikacioni	ITK1-Statione Telekomunikacioni	ITK1-Statione Telekomunikacioni
0.8	0.6	1	0.8	0.8	0.8	0	0	0	0
40	30	50	40	40	40	0	0	0	0
3	3	3	3	3	3	0	0	0	0
11.2	11.2	11.2	11.2	11.2	11.2	0	0	0	0
100	100	100	100	100	100	100	100	100	100
500	500	300	500	500	500	0	0	0	0
Kategoria 2									
Nënkategori 2									
1.2									
Ksh. 2 (%)									
Lartësia Kate 2 (m)									
Lartësia Metra 2 (m)									
Përqindja e Përdorimit 2 (%)									
Parcela Minimale 2 (m2)									
Kategoria 3									
Nënkategori 3									
1.3									
Ksh. 3 (%)									
Lartësia Kate 3 (m)									
Lartësia Metra 3 (m)									
Përqindja e Përdorimit 3 (%)									
Parcela Minimale 3 (m2)									
Nënkategori 4									
1.4									
Ksh. 4 (%)									
Lartësia Kate 4 (m)									
Lartësia Metra 4 (m)									
Përqindja e Përdorimit 4 (%)									
Parcela Minimale 4 (m2)									
Kategoria 5									
Nënkategori 5									
1.5									
Ksh. 5 (%)									
Lartësia Kate 5 (m)									
Lartësia Metra 5 (m)									
Përqindja e Përdorimit 5 (%)									
Parcela Minimale 5 (m2)									
Kategoria 6									
Nënkategori 6									
1.6									
Ksh. 6 (%)									
Lartësia Kate 6 (m)									
Lartësia Metra 6 (m)									
Përqindja e Përdorimit 6 (%)									
Parcela Minimale 6 (m2)									
Kategoria 7									
Nënkategori 7									
1.7									
Ksh. 7 (%)									
Lartësia Kate 7 (m)									
Lartësia Metra 7 (m)									
Përqindja e Përdorimit 7 (%)									
Parcela Minimale 7 (m2)									
Kategoria 8									
Nënkategori 8									
1.8									
Ksh. 8 (%)									
Lartësia Kate 8 (m)									
Lartësia Metra 8 (m)									
Përqindja e Përdorimit 8 (%)									
Parcela Minimale 8 (m2)									
Kategoria 9									
Nënkategori 9									
1.9									
Ksh. 9 (%)									
Lartësia Kate 9 (m)									
Lartësia Metra 9 (m)									
Përqindja e Përdorimit 9 (%)									
Parcela Minimale 9 (m2)									
Kategoria 10									
Nënkategori 10									
2.0									
Ksh. 10 (%)									
Lartësia Kate 10 (m)									
Lartësia Metra 10 (m)									
Përqindja e Përdorimit 10 (%)									
Parcela Minimale 10 (m2)									
Kategoria 11									
Nënkategori 11									
2.1									
Ksh. 11 (%)									
Lartësia Kate 11 (m)									
Lartësia Metra 11 (m)									
Përqindja e Përdorimit 11 (%)									
Parcela Minimale 11 (m2)									
Kategoria 12									
Nënkategori 12									
2.2									
Ksh. 12 (%)									
Lartësia Kate 12 (m)									
Lartësia Metra 12 (m)									
Përqindja e Përdorimit 12 (%)									
Parcela Minimale 12 (m2)									
Kategoria 13									
Nënkategori 13									
2.3									
Ksh. 13 (%)									
Lartësia Kate 13 (m)									
Lartësia Metra 13 (m)									
Përqindja e Përdorimit 13 (%)									
Parcela Minimale 13 (m2)									
Kategoria 14									
Nënkategori 14									
2.4									
Ksh. 14 (%)									
Lartësia Kate 14 (m)									
Lartësia Metra 14 (m)									
Përqindja e Përdorimit 14 (%)									
Parcela Minimale 14 (m2)									
Kategoria 15									
Nënkategori 15									
2.5									
Ksh. 15 (%)									
Lartësia Kate 15 (m)									
Lartësia Metra 15 (m)									
Përqindja e Përdorimit 15 (%)									
Parcela Minimale 15 (m2)									
Kategoria 16									
Nënkategori 16									
2.6									
Ksh. 16 (%)									
Lartësia Kate 16 (m)									
Lartësia Metra 16 (m)									
Përqindja e Përdorimit 16 (%)									
Parcela Minimale 16 (m2)									
Kategoria 17									
Nënkategori 17									
2.7									
Ksh. 17 (%)									
Lartësia Kate 17 (m)									
Lartësia Metra 17 (m)									
Përqindja e Përdorimit 17 (%)									
Parcela Minimale 17 (m2)									
Kategoria 18									
Nënkategori 18									
2.8									
Ksh. 18 (%)									
Lartësia Kate 18 (m)									
Lartësia Metra 18 (m)									
Përqindja e Përdorimit 18 (%)									
Parcela Minimale 18 (m2)									
Kategoria 19									
Nënkategori 19									
2.9									
Ksh. 19 (%)									
Lartësia Kate 19 (m)									
Lartësia Metra 19 (m)									
Përqindja e Përdorimit 19 (%)									
Parcela Minimale 19 (m2)									
Kategoria 20									
Nënkategori 20									
3.0									
Ksh. 20 (%)									
Lartësia Kate 20 (m)									
Lartësia Metra 20 (m)									
Përqindja e Përdorimit 20 (%)									
Parcela Minimale 20 (m2)									
Kategoria 21									
Nënkategori 21									
3.1									
Ksh. 21 (%)									
Lartësia Kate 21 (m)									
Lartësia Metra 21 (m)									
Përqindja e Përdorimit 21 (%)									
Parcela Minimale 21 (m2)									
Kategoria 22									
Nënkategori 22									
3.2									
Ksh. 22 (%)									
Lartësia Kate 22 (m)									
Lartësia Metra 22 (m)									
Përqindja e Përdorimit 22 (%)									
Parcela Minimale 22 (m2)									
Kategoria 23									
Nënkategori 23									
3.3									
Ksh. 23 (%)									
Lartësia Kate 23 (m)									
Lartësia Metra 23 (m)									
Përqindja e Përdorimit 23 (%)									
Parcela Minimale 23 (m2)									
Kategoria 24									
Nënkategori 24									
3.4									
Ksh. 24 (%)									
Lartësia Kate 24 (m)									
Lartësia Metra 24 (m)									
Përqindja e Përdorimit 24 (%)									
Parcela Minimale 24 (m2)									
Kategoria 25									
Nënkategori 25									
3.5									
Ksh. 25 (%)									
Lartësia Kate 25 (m)									
Lartësia Metra 25 (m)									
Përqindja e Përdorimit 25 (%)									
Parcela Minimale 25 (m2)									
Kategoria 26									
Nënkategori 26									
3.6									
Ksh. 26 (%)									
Lartësia Kate 26 (m)									
Lartësia Metra 26 (m)									
Përqindja e Përdorimit 26 (%)									
Parcela Minimale 26 (m2)									
Kategoria 27									
Nënkategori 27									
3.7									
Ksh. 27 (%)									
Lartësia Kate 27 (m)									
Lartësia Metra 27 (m)									
Përqindja e Përdorimit 27 (%)									
Parcela Minimale 27 (m2)									
Kategoria 28									
Nënkategori 28									
3.8									
Ksh. 28 (%)									
Lartësia Kate 28 (m)									
Lartësia Metra 28 (m)									
Përqindja e Përdorimit 28 (%)									
Parcela Minimale 28 (m2)									
Kategoria 29									
Nënkategori 29									
3.9									
Ksh. 29 (%)									
Lartësia Kate 29 (m)									
Lartësia Metra 29 (m)									
Përqindja e Përdorimit 29 (%)									
Parcela Minimale 29 (m2)									
Kategoria 30									
Nënkategori 30									
4.0									
Ksh. 30 (%)									
Lartësia Kate 30 (m)									
Lartësia Metra 30 (m)									
Përqindja e Përdorimit 30 (%)									
Parcela Minimale 30 (m2)									
Kategoria 31									
Nënkategori 31									
4.1									
Ksh. 31 (%)									
Lartësia Kate 31 (m)									
Lartësia Metra 31 (m)									
Përqindja e Përdorimit 31 (%)									
Parcela Minimale 31 (m2)									
Kategoria 32									
Nënkategori 32									
4.2									
Ksh. 32 (%)									
Lartësia Kate 32 (m)									
Lartësia Metra 32 (m)									
Përqindja e Përdorimit 32 (%)									
Parcela Minimale 32 (m2)									
Kategoria 33									
Nënkategori 33									
4.3									
Ksh. 33 (%)									
Lartësia Kate 33 (m)									
Lartësia Metra 33 (m)									
Përqindja e Përdorimit 33 (%)									
Parcela Minimale 33 (m2)									
Kategoria 34									
Nënkategori 34									
4.4									
Ksh. 34 (%)									
Lartësia Kate 34 (m)									
Lartësia Metra 34 (m)									
Përqindja e Përdorimit 34 (%)									
Parcela Minimale 34 (m2)									
Kategoria 35									
Nënkategori 35									
4.5									
Ksh. 35 (%)									
Lartësia Kate 35 (m)									
Lartësia Metra 35 (m)									
Përqindja e Përdorimit 35 (%)									
Parcela Minimale 35 (m2)									
Kategoria 36									
Nënkategori 36									
4.6									
Ksh. 36 (%)									
Lartësia Kate 36 (m)									
Lartësia Metra 36 (m)									
Përqindja e Përdorimit 36 (%)									
Parcela Minimale 36 (m2)									
Kategoria 37									
Nënkategori 37									
4.7									
Ksh. 37 (%)									
Lartësia Kate 37 (m)									
Lartësia Metra 37 (m)									
Përqindja e Përdorimit 37 (%)									
Parcela Minimale 37 (m2)									
Kategoria 38									
Nënkategori 38									
4.8									
Ksh. 38 (%)									
Lartësia Kate 38 (m)									
Lartësia Metra 38 (m)									
Përqindja e Përdorimit 38 (%)									
Parcela Minimale 38 (m2)									
Kategoria 39									
Nënkategori 39									
4.9									
Ksh. 39 (%)									
Lartësia Kate 39 (m)									
Lartësia Metra 39 (m)									
Përqindja e Përdorimit 39 (%)									
Parcela Minimale 39 (m2)									
Kategoria 40									
Nënkategori 40									
5.0									
Ksh. 40 (%)									
Lartësia Kate 40 (m)									
Lartësia Metra 40 (m)									
Përqindja e Përdorimit 40 (%)									
Parcela Minimale 40 (m2)									
Kategoria 41									
Nënkategori 41									
5.1									
Ksh. 41 (%)									
Lartësia Kate 41 (m)									
Lartësia Metra 41 (m)									
Përqindja e Përdorimit 41 (%)									
Parcela Minimale 41 (m2)									
Kategoria 42									
Nënkategori 42									
5.2									
Ksh. 42 (%)									
Lartësia Kate 42 (m)									
Lartësia Metra 42 (m)									
Përqindja e Përdorimit 42 (%)									
Parcela Minimale 42 (m2)									
Kategoria 43									
Nënkategori 43									
5.3									
Ksh. 43 (%)									
Lartësia Kate 43 (m)									
Lartësia Metra 43 (m)									
Përqindja e Përdorimit 43 (%)									
Parcela Minimale 43 (m2)									
Kategoria 44									
Nënkategori 44									
5.4									
Ksh. 44 (%)									
Lartësia Kate 44 (m)									
Lartësia Metra 44 (m)									
Përqindja e Përdorimit 44 (%)									
Parcela Minimale 44 (m2)									
Kategoria 45									
Nënkategori 45									
5.5									
Ksh. 45 (%)									
Lartësia Kate 45 (m)									
Lartësia Metra 45 (m)									
Përqindja e Përdorimit 45 (%)									
Parcela Minimale 45 (m2)									
Kategoria 46									
Nënkategori 46									
5.6									
Ksh. 46 (%)									
Lartësia Kate 46 (m)									
Lartësia Metra 46 (m)									
Përqindja e Përdorimit 46 (%)									
Parcela Minimale 46 (m2)									
Kategoria 47									
Nënkategori 47									
5.7									
Ksh. 47 (%)									
Lartësia Kate 47 (m)									
Lartësia Metra 47 (m)									
Përqindja e Përdorimit 47 (%)									
Parcela Minimale 47 (m2)									
Kategoria 48									
Nënkategori 48									
5.8									
Ksh. 48 (%)									
Lartësia Kate 48 (m)									
Lartësia Metra 48 (m)									
Përqindja e Përdorimit 48 (%)									
Parcela Minimale 48 (m2)									
Kategoria 49									
Nënkategori 49									
5.9									
Ksh. 49 (%)									
Lartësia Kate 49 (m)									
Lartësia Metra 49 (m)									
Përqindja e Përdorimit 49 (%)									
Parcela Minimale 49 (m2)									
Kategoria 50									
Nënkategori 50									
6.0									
Ksh. 50 (%)									
Lartësia Kate 50 (m)									
Lartësia Metra 50 (m)									
Përqindja e Përdorimit 50 (%)									
Parcela Minimale 50 (m2)									



Perdorime te Ndusuaa

Perdorime te Aushitetuara



Identi	HS N. N1. 17/4 48.547 Natyror	HS N. N1. 12/8 79.826 Natyror	HS N. N1. 12/9 5.636 Natyror	HS N. N1. 13/1 9.381 Natyror	HS N. N1. 13/2 43.028 Natyror	HS N. N1. 14/10 13.583 Natyror	HS N. N1. 14/11 9.310 Natyror	HS N. N1. 14/12 60.554 Natyror	HS N. N1. 14/8 276.550 Natyror	HS N. N1. 15/1 405.906 Natyror
M.Tokë Natyrore	M.Tokë Natyrore	M.Tokë Natyrore	M.Tokë Natyrore	M.Tokë Natyrore	M.Tokë Natyrore	M.Tokë Natyrore	M.Tokë Natyrore	M.Tokë Natyrore	M.Tokë Natyrore	M.Tokë Natyrore
N1-Pyje	N1-Pyje	N1-Pyje	N1-Pyje	N1-Pyje	N1-Pyje	N1-Pyje	N1-Pyje	N1-Pyje	N1-Pyje	N1-Pyje
0	0	0	0	0	0	0	0	0	0	0
Kshir (%)	0	0	0	0	0	0	0	0	0	0
Lartësia Kate 1 (m)	0	0	0	0	0	0	0	0	0	0
Lartësia Metra 1 (m)	0	0	0	0	0	0	0	0	0	0
Përqindja e Përdorimit (%)	70	90	100	90	100	100	90	100	70	80
Parcela Minimale 1 (m2)	0	0	0	0	0	0	0	0	0	0
N.Tokë Natyrore	N.Tokë Natyrore	N.Tokë Natyrore	N.Tokë Natyrore	N.Tokë Natyrore	N.Tokë Natyrore	N.Tokë Natyrore	N.Tokë Natyrore	N.Tokë Natyrore	N.Tokë Natyrore	N.Tokë Natyrore
N4-Shkurre	N4-Shkurre	N2-Kullote	N1-Pyje	N1-Pyje	N1-Pyje	N1-Pyje	N1-Pyje	N1-Pyje	N3-Livadh	N4-Shkurre
0	0	0	0	0	0	0	0	0	0	0
Kshir 2 (%)	0	0	0	0	0	0	0	0	0	0
Lartësia Kate 2 (m)	0	0	0	0	0	0	0	0	0	0
Lartësia Metra 2 (m)	0	0	0	0	0	0	0	0	0	0
Përqindja e Përdorimit 2 (%)	30	10	10	10	10	10	10	10	30	20
Parcela Minimale 2 (m2)	0	0	0	0	0	0	0	0	0	0
Kategori 3	0	0	0	0	0	0	0	0	0	0
Kshir 3 (%)	0	0	0	0	0	0	0	0	0	0
Lartësia Kate 3 (m)	0	0	0	0	0	0	0	0	0	0
Lartësia Metra 3 (m)	0	0	0	0	0	0	0	0	0	0
Përqindja e Përdorimit 3 (%)	0	0	0	0	0	0	0	0	0	0
Parcela Minimale 3 (m2)	0	0	0	0	0	0	0	0	0	0
N.Tokë Natyrore	0.00	0.00	0.00	0.00	0.00	0.00	0.00	0.00	0.00	0.00
Dendësia	0	0	0	0	0	0	0	0	0	0
Gjeshërimi banor	0	0	0	0	0	0	0	0	0	0
Shënim										
Mënyra e ndërtytura	Konservim	Konservim	Konservim	Konservim	Konservim	Konservim	Konservim	Konservim	Konservim	Konservim
Jo	Jo	Jo	Jo	Jo	Jo	Jo	Jo	Jo	Jo	Jo
Nuk aplikohet	Nuk aplikohet	Nuk aplikohet	Nuk aplikohet	Nuk aplikohet	Nuk aplikohet	Nuk aplikohet	Nuk aplikohet	Nuk aplikohet	Nuk aplikohet	Nuk aplikohet
Ligj Nr. 9385 Dt 04.05.2005 i ndryshuar	Ligj Nr. 9385 Dt 04.05.2005 i ndryshuar	Ligj Nr. 9385 Dt 04.05.2005 i ndryshuar	Ligj Nr. 9385 Dt 04.05.2005 i ndryshuar	Ligj Nr. 9385 Dt 04.05.2005 i ndryshuar	Ligj Nr. 9385 Dt 04.05.2005 i ndryshuar	Ligj Nr. 9385 Dt 04.05.2005 i ndryshuar	Ligj Nr. 9385 Dt 04.05.2005 i ndryshuar	Ligj Nr. 9385 Dt 04.05.2005 i ndryshuar	Ligj Nr. 9385 Dt 04.05.2005 i ndryshuar	Ligj Nr. 9385 Dt 04.05.2005 i ndryshuar
Përkohësisht										
Kshir (%)	0	0	0	0	0	0	0	0	0	0
Funksion 2	N1-1.Të dendur	N1-1.Të dendur	N1-1.Të dendur	N1-1.Të dendur	N1-1.Të dendur	N1-1.Të dendur	N1-1.Të dendur	N1-1.Të dendur	N1-1.Të dendur	N1-2.Të rrallë
Funksion 3	N1-2.Të rrallë	N1-2.Të rrallë	N1-2.Të rrallë	N1-2.Të rrallë	N1-2.Të rrallë	N1-2.Të rrallë	N1-2.Të rrallë	N1-2.Të rrallë	N3-1.Livadh për kullotje	N4-1.E dendur
Perdorime te Lejuesia										
Perdorime te Ndaluesia										
Perdorime te Kushitesuara	Mi-Monumente, V.Varreza, B-Zona Ushtrake, B-Infrastruktura Bujqesore, B Tokë Bujqesore	Mi-Monumente, V.Varreza, B-Zona Ushtrake, B-Infrastruktura Bujqesore, B Tokë Bujqesore	Mi-Monumente, V.Varreza, B-Zona Ushtrake, B-Infrastruktura Bujqesore, B Tokë Bujqesore	Mi-Monumente, V.Varreza, B-Zona Ushtrake, B-Infrastruktura Bujqesore, B Tokë Bujqesore	Mi-Monumente, V.Varreza, B-Zona Ushtrake, B-Infrastruktura Bujqesore, B Tokë Bujqesore	Mi-Monumente, V.Varreza, B-Zona Ushtrake, B-Infrastruktura Bujqesore, B Tokë Bujqesore	Mi-Monumente, V.Varreza, B-Zona Ushtrake, B-Infrastruktura Bujqesore, B Tokë Bujqesore	Mi-Monumente, V.Varreza, B-Zona Ushtrake, B-Infrastruktura Bujqesore, B Tokë Bujqesore	Mi-Monumente, V.Varreza, B-Zona Ushtrake, B-Infrastruktura Bujqesore, B Tokë Bujqesore	Mi-Monumente, V.Varreza, B-Zona Ushtrake, B-Infrastruktura Bujqesore, B Tokë Bujqesore





№/Titulli/Sistemi	MS N. N1. 18/4 62.442 Natyror	MS N. N1. 18/5 84.150 Natyror	MS N. N1. 18/6 0.545 Natyror	MS N. N1. 18/7 1.155 Natyror	MS N. N1. 18/8 5.074 Natyror	MS N. N1. 18/1 14.360 Natyror	MS N. N1. 18/2 19.245 Natyror	MS N. N1. 18/6 1.215 Natyror	MS N. N1. 18/7 1.320 Natyror	MS N. N1. 18/8 0.992 Natyror
Kategori_1	N.Tokë Natyrore	N.Tokë Natyrore	N.Tokë Natyrore	N.Tokë Natyrore	N.Tokë Natyrore	N.Tokë Natyrore	N.Tokë Natyrore	N.Tokë Natyrore	N.Tokë Natyrore	N.Tokë Natyrore
Nënkategori_1	N1-Pyje	N1-Pyje	N1-Pyje	N1-Pyje	N1-Pyje	N1-Pyje	N1-Pyje	N1-Pyje	N1-Pyje	N1-Pyje
1.1	0	0	0	0	0	0	0	0	0	0
Ksh1 (%)	0	0	0	0	0	0	0	0	0	0
Lartësia Kate_1 (m)	0	0	0	0	0	0	0	0	0	0
Lartësia Metra_1 (m)	0	0	0	0	0	0	0	0	0	0
Përqindja_e_Përdorimit_1 (%)	100	100	100	100	100	100	100	100	100	100
Parcela_Minimale_1 (m2)	0	0	0	0	0	0	0	0	0	0
Kategori_2										
Nënkategori_2										
1.2	0	0	0	0	0	0	0	0	0	0
Ksh2 (%)	0	0	0	0	0	0	0	0	0	0
Lartësia Kate_2 (m)	0	0	0	0	0	0	0	0	0	0
Lartësia Metra_2 (m)	0	0	0	0	0	0	0	0	0	0
Përqindja_e_Përdorimit_2 (%)	0	0	0	0	0	0	0	0	0	0
Parcela_Minimale_2 (m2)	0	0	0	0	0	0	0	0	0	0
Kategori_3										
Nënkategori_3										
1.3	0	0	0	0	0	0	0	0	0	0
Ksh3 (%)	0	0	0	0	0	0	0	0	0	0
Lartësia Kate_3 (m)	0	0	0	0	0	0	0	0	0	0
Lartësia Metra_3 (m)	0	0	0	0	0	0	0	0	0	0
Përqindja_e_Përdorimit_3 (%)	0	0	0	0	0	0	0	0	0	0
Parcela_Minimale_3 (m2)	0	0	0	0	0	0	0	0	0	0
Nr_Banorësh	0	0	0	0	0	0	0	0	0	0
Vlera	0.00	0.00	0.00	0.00	0.00	0.00	0.00	0.00	0.00	0.00
Vlera_Bijon	0	0	0	0	0	0	0	0	0	0
Tipologjia_sipërshtypëse										
Ja_e_Identifikues	Konservim	Konservim	Konservim	Konservim	Konservim	Konservim	Konservim	Konservim	Konservim	Konservim
Niveli_Zhvillim	Ruk_ajllkohet	Ruk_ajllkohet	Ruk_ajllkohet	Ruk_ajllkohet	Ruk_ajllkohet	Ruk_ajllkohet	Ruk_ajllkohet	Ruk_ajllkohet	Ruk_ajllkohet	Ruk_ajllkohet
Ligjimitime_Ligjore	Ligj Nr. 9385 Dt 04.05.2005 Indryshuar	Ligj Nr. 9385 Dt 04.05.2005 Indryshuar	Ligj Nr. 9385 Dt 04.05.2005 Indryshuar	Ligj Nr. 9385 Dt 04.05.2005 Indryshuar	Ligj Nr. 9385 Dt 04.05.2005 Indryshuar	Ligj Nr. 9385 Dt 04.05.2005 Indryshuar	Ligj Nr. 9385 Dt 04.05.2005 Indryshuar	Ligj Nr. 9385 Dt 04.05.2005 Indryshuar	Ligj Nr. 9385 Dt 04.05.2005 Indryshuar	Ligj Nr. 9385 Dt 04.05.2005 Indryshuar
Prohibitio										
Funkcion_1	N1.1.Të dendur	N1.1.Të dendur	N1.1.Të dendur	N1.1.Të dendur	N1.1.Të dendur	N1.2.Të rralle	N1.1.Të dendur	N1.1.Të dendur	N1.1.Të dendur	N1.1.Të dendur
Funkcion_2	N1.2.Të rralle		N1.2.Të rralle			N1.2.Të rralle	N1.2.Të rralle			
Funkcion_3	0		0			0	N2.3.E përcitë (shkurre)			
Perdorime_te_tijera										
Perdorime_te_Ndalues										
Perdorime_te_Kushtesura	M-Monumente, V-Varreza, ZU-Zona Ushtrake, IB-Infrastruktura Bujqesore, B Tokë Bujqesore	M-Monumente, V-Varreza, ZU-Zona Ushtrake, IB-Infrastruktura Bujqesore, B Tokë Bujqesore	M-Monumente, V-Varreza, ZU-Zona Ushtrake, IB-Infrastruktura Bujqesore, B Tokë Bujqesore	M-Monumente, V-Varreza, ZU-Zona Ushtrake, IB-Infrastruktura Bujqesore, B Tokë Bujqesore	M-Monumente, V-Varreza, ZU-Zona Ushtrake, IB-Infrastruktura Bujqesore, B Tokë Bujqesore	M-Monumente, V-Varreza, ZU-Zona Ushtrake, IB-Infrastruktura Bujqesore, B Tokë Bujqesore	M-Monumente, V-Varreza, ZU-Zona Ushtrake, IB-Infrastruktura Bujqesore, B Tokë Bujqesore	M-Monumente, V-Varreza, ZU-Zona Ushtrake, IB-Infrastruktura Bujqesore, B Tokë Bujqesore	M-Monumente, V-Varreza, ZU-Zona Ushtrake, IB-Infrastruktura Bujqesore, B Tokë Bujqesore	M-Monumente, V-Varreza, ZU-Zona Ushtrake, IB-Infrastruktura Bujqesore, B Tokë Bujqesore





Niveli	HS N. N1_5/7	HS N. N1_5/3	HS N. N1_5/4	HS N. N1_5/5	HS N. N1_5/1	HS N. N1_6/2	HS N. N1_6/3	HS N. N1_6/4	HS N. N1_6/5	HS N. N1_6/6
Sipërfaqja (m ²)	195.445	32.397	7.294	102.184	91.209	172.740	6.570	158.625	30.572	19.585
Natyrë	Natyrë	Natyrë	Natyrë	Natyrë	Natyrë	Natyrë	Natyrë	Natyrë	Natyrë	Natyrë
Natyrë	N. Toke Natyrore	N. Toke Natyrore	N. Toke Natyrore	N. Toke Natyrore	N. Toke Natyrore	N. Toke Natyrore	N. Toke Natyrore	N. Toke Natyrore	N. Toke Natyrore	N. Toke Natyrore
Natyrë	N1-Pyje	N1-Pyje	N1-Pyje	N1-Pyje	N1-Pyje	N1-Pyje	N1-Pyje	N1-Pyje	N1-Pyje	N1-Pyje
1	0	0	0	0	0	0	0	0	0	0
Kishi (%)	0	0	0	0	0	0	0	0	0	0
Lartësia Kate_1 (m)	0	0	0	0	0	0	0	0	0	0
Lartësia Metra_1 (m)	0	0	0	0	0	0	0	0	0	0
Përqindja_e_Përdorimit (%)	80	90	100	80	100	100	100	80	100	100
Parcela Minimale_1 (m ²)	0	0	0	0	0	0	0	0	0	0
Kategori_2	N. Toke Natyrore	N. Toke Natyrore	N. Toke Natyrore	N. Toke Natyrore	N. Toke Natyrore	N. Toke Natyrore	N. Toke Natyrore	N. Toke Natyrore	N. Toke Natyrore	N. Toke Natyrore
Nënkategori_2	N4-Shkurre	N4-Shkurre	N4-Shkurre	N4-Shkurre	N4-Shkurre	N4-Shkurre	N4-Shkurre	N4-Shkurre	N4-Shkurre	N4-Shkurre
1_2	0	0	0	0	0	0	0	0	0	0
Kishi_2 (%)	0	0	0	0	0	0	0	0	0	0
Lartësia Kate_2 (m)	0	0	0	0	0	0	0	0	0	0
Lartësia Metra_2 (m)	0	0	0	0	0	0	0	0	0	0
Përqindja_e_Përdorimit_2 (%)	20	10	0	20	0	0	0	20	0	0
Parcela Minimale_2 (m ²)	0	0	0	0	0	0	0	0	0	0
Kategori_3	N. Toke Natyrore	N. Toke Natyrore	N. Toke Natyrore	N. Toke Natyrore	N. Toke Natyrore	N. Toke Natyrore	N. Toke Natyrore	N. Toke Natyrore	N. Toke Natyrore	N. Toke Natyrore
Nënkategori_3	N4-Shkurre	N4-Shkurre	N4-Shkurre	N4-Shkurre	N4-Shkurre	N4-Shkurre	N4-Shkurre	N4-Shkurre	N4-Shkurre	N4-Shkurre
1_3	0	0	0	0	0	0	0	0	0	0
Kishi_3 (%)	0	0	0	0	0	0	0	0	0	0
Lartësia Kate_3 (m)	0	0	0	0	0	0	0	0	0	0
Lartësia Metra_3 (m)	0	0	0	0	0	0	0	0	0	0
Përqindja_e_Përdorimit_3 (%)	0	0	0	0	0	0	0	0	0	0
Parcela Minimale_3 (m ²)	0	0	0	0	0	0	0	0	0	0
Nr. Banorësh	0	0	0	0	0	0	0	0	0	0
Dendësia	0.00	0.00	0.00	0.00	0.00	0.00	0.00	0.00	0.00	0.00
Gjeshërimi Banor	0	0	0	0	0	0	0	0	0	0
Vendërkulime	0	0	0	0	0	0	0	0	0	0
Tipologjia_Hapështrore										
Mënyra_e_zgjidhjes	Konservim	Konservim	Konservim	Konservim	Konservim	Konservim	Konservim	Konservim	Konservim	Konservim
PDV	Jo	Jo	Jo	Jo	Jo	Jo	Jo	Jo	Jo	Jo
Instrumenti	Nuk aplikohet	Nuk aplikohet	Nuk aplikohet	Nuk aplikohet	Nuk aplikohet	Nuk aplikohet	Nuk aplikohet	Nuk aplikohet	Nuk aplikohet	Nuk aplikohet
Fazat_e_Zhvillimit	Nuk aplikohet	Nuk aplikohet	Nuk aplikohet	Nuk aplikohet	Nuk aplikohet	Nuk aplikohet	Nuk aplikohet	Nuk aplikohet	Nuk aplikohet	Nuk aplikohet
Kufizime_Llogore	Ligj Nr. 9385 Dt 04.05.2005 i ndryshuar	Ligj Nr. 9385 Dt 04.05.2005 i ndryshuar	Ligj Nr. 9385 Dt 04.05.2005 i ndryshuar	Ligj Nr. 9385 Dt 04.05.2005 i ndryshuar	Ligj Nr. 9385 Dt 04.05.2005 i ndryshuar	Ligj Nr. 9385 Dt 04.05.2005 i ndryshuar	Ligj Nr. 9385 Dt 04.05.2005 i ndryshuar	Ligj Nr. 9385 Dt 04.05.2005 i ndryshuar	Ligj Nr. 9385 Dt 04.05.2005 i ndryshuar	Ligj Nr. 9385 Dt 04.05.2005 i ndryshuar
Pëschirim	0	0	0	0	0	0	0	0	0	0
Kishi (%)	0	0	0	0	0	0	0	0	0	0
Kishi (%)	0	0	0	0	0	0	0	0	0	0
Funkcion_1	N1-1 Te dendur	N1-1 Te dendur	N1-1 Te dendur	N1-1 Te dendur	N1-1 Te dendur	N1-1 Te dendur	N1-1 Te dendur	N1-1 Te dendur	N1-1 Te dendur	N1-1 Te dendur
Funkcion_2	N4-1 E dendur	N1-2 Te rralle	N1-2 Te rralle	N4-1 E dendur	N1-2 Te rralle	N1-2 Te rralle	N1-2 Te rralle	N1-2 Te rralle	N1-1 Te dendur	N1-1 Te dendur
N3-1 Livadh për kullloje	N3-1 Livadh për kullloje	N4-1 E dendur për kullloje	N1-2 Te rralle	N3-1 Livadh për kullloje	N1-2 Te rralle	N1-2 Te rralle	N1-2 Te rralle	N3-1 Livadh për kullloje	N4-2 E rralle	N4-2 E rralle
M-Monumente, V-Varreza, ZU-Zona Ushtrake, IB-Infrastruktura Bujqesore, B	M-Monumente, V-Varreza, ZU-Zona Ushtrake, IB-Infrastruktura Bujqesore, B	M-Monumente, V-Varreza, ZU-Zona Ushtrake, IB-Infrastruktura Bujqesore, B	M-Monumente, V-Varreza, ZU-Zona Ushtrake, IB-Infrastruktura Bujqesore, B	M-Monumente, V-Varreza, ZU-Zona Ushtrake, IB-Infrastruktura Bujqesore, B	M-Monumente, V-Varreza, ZU-Zona Ushtrake, IB-Infrastruktura Bujqesore, B	M-Monumente, V-Varreza, ZU-Zona Ushtrake, IB-Infrastruktura Bujqesore, B	M-Monumente, V-Varreza, ZU-Zona Ushtrake, IB-Infrastruktura Bujqesore, B	M-Monumente, V-Varreza, ZU-Zona Ushtrake, IB-Infrastruktura Bujqesore, B	M-Monumente, V-Varreza, ZU-Zona Ushtrake, IB-Infrastruktura Bujqesore, B	M-Monumente, V-Varreza, ZU-Zona Ushtrake, IB-Infrastruktura Bujqesore, B
Tokenat	Tokenat	Tokenat	Tokenat	Tokenat	Tokenat	Tokenat	Tokenat	Tokenat	Tokenat	Tokenat
Tokenat	Tokenat	Tokenat	Tokenat	Tokenat	Tokenat	Tokenat	Tokenat	Tokenat	Tokenat	Tokenat



MINISTRORE E PUNISJESISE
DHE SHTETDORIT
SHKURTARJA E TREGUESISE
SEKRETARIA TE SHKURTARJES

	HS N. N4.1/4 18 058 Najzor	HS N. N4.1/5 161 281 Najzor	HS N. N4.1/6 30 761 Najzor	HS N. N4.1/7 2 456 Najzor	HS N. N4.1/8 1147 868 Najzor	HS N. N4.1/9 48 182 Najzor	HS N. N4.1/10 3 698 Najzor
Nivela	N. Toke Natyrore	N. Toke Natyrore	N. Toke Natyrore	N. Toke Natyrore	N. Toke Natyrore	N. Toke Natyrore	N. Toke Natyrore
Kategori_1	N. Toke Natyrore	N. Toke Natyrore	N. Toke Natyrore	N. Toke Natyrore	N. Toke Natyrore	N. Toke Natyrore	N. Toke Natyrore
Nenaqategori_1	N4-Shturre	N4-Shturre	N4-Shturre	N4-Shturre	N4-Shturre	N4-Shturre	N4-Shturre
N. Toke Natyrore	0	0	0	0	0	0	0
1.1	0	0	0	0	0	0	0
Ksht (%)	0	0	0	0	0	0	0
Lartësia Kase 1 (m)	0	0	0	0	0	0	0
Lartësia Metra 1 (m)	0	0	0	0	0	0	0
Përqindja_e_Përdorimit (%)	100	100	100	100	100	100	100
Parcela_Minimale_1 (m2)	0	0	0	0	0	0	0
Kategori_2							
Nenaqategori_2							
1.2	0	0	0	0	0	0	0
Ksht_2 (%)	0	0	0	0	0	0	0
Lartësia Kase 2 (m)	0	0	0	0	0	0	0
Lartësia Metra 2 (m)	0	0	0	0	0	0	0
Përqindja_e_Përdorimit_2 (%)	0	0	0	0	0	0	20
Parcela_Minimale_2 (m2)	0	0	0	0	0	0	0
Kategori_3							
Nenaqategori_3							
1.3	0	0	0	0	0	0	0
Ksht_3 (%)	0	0	0	0	0	0	0
Lartësia Kase 3 (m)	0	0	0	0	0	0	0
Lartësia Metra 3 (m)	0	0	0	0	0	0	0
Përqindja_e_Përdorimit_3 (%)	0	0	0	0	0	0	0
Parcela_Minimale_3 (m2)	0	0	0	0	0	0	0
Nr.Baneresh	0.00	0.00	0.00	0.00	0.00	0.00	0.00
Gjellehetim_Banor	0	0	0	0	0	0	0
Vendbanim	0	0	0	0	0	0	0
Tipologia_Rrjetshmore							
Instrumenti PDV	Konservim Jo	Konservim Jo	Konservim Jo	Konservim Jo	Konservim Jo	Konservim Jo	Konservim Jo
Instrumenti							
Faza_e_Bashkimit	Nuk aplikohet	Nuk aplikohet	Nuk aplikohet	Nuk aplikohet	Nuk aplikohet	Nuk aplikohet	Nuk aplikohet
Tipologia_Hisore							
Funkcioni_1	N4-2.E rralle	N4-1.E dëndur	N4-1.E dëndur	N4-1.E dëndur	N4-2.E rralle	N4-1.E dëndur	N4-1.E dëndur
Funkcioni_2	N4-1.E dëndur	N4-2.E rralle	N4-2.E rralle	N4-2.E rralle	N4-2.E rralle	N4-2.E rralle	N4-1.E dëndur
Funkcioni_3	N4-1.E dëndur	N4-2.E rralle	N4-1.E dëndur	N4-2.E rralle	N4-1.E dëndur	N4-2.E rralle	N4-1.E dëndur
Perdorime_te_Lajtuara							
Perdorime_te_Mdashura							
Perdorime_te_Kushtetuar	M-Monumente, V-Varreza, IB-Zona Ushtrake, IB-Infrastruktura Bujqesore, B	M-Monumente, V-Varreza, IB-Zona Ushtrake, IB-Infrastruktura Bujqesore, B	M-Monumente, V-Varreza, IB-Zona Ushtrake, IB-Infrastruktura Bujqesore, B	M-Monumente, V-Varreza, IB-Zona Ushtrake, IB-Infrastruktura Bujqesore, B	M-Monumente, V-Varreza, IB-Zona Ushtrake, IB-Infrastruktura Bujqesore, B	M-Monumente, V-Varreza, IB-Zona Ushtrake, IB-Infrastruktura Bujqesore, B	M-Monumente, V-Varreza, IB-Zona Ushtrake, IB-Infrastruktura Bujqesore, B
Perdorime_te_Kushtetuar	Toke Bujqesore	Toke Bujqesore	Toke Bujqesore	Toke Bujqesore	Toke Bujqesore	Toke Bujqesore	Toke Bujqesore



3 028



	HS N. M4_1075 502.750 Natyror	HS N. M4_1076 33.426 Natyror	HS N. M4_1106 2.173 Natyror	HS N. M4_1177 5.244 Natyror	HS N. M4_1178 26.835 Natyror	HS N. M4_1179 31.083 Natyror	HS N. M4_1210 2.296 Natyror	HS N. M4_1211 4.357 Natyror	HS N. M4_1275 12.058 Natyror	
N. Tokë Natyrore	N. Tokë Natyrore	N. Tokë Natyrore	N. Tokë Natyrore	N. Tokë Natyrore	N. Tokë Natyrore	N. Tokë Natyrore	N. Tokë Natyrore	N. Tokë Natyrore	N. Tokë Natyrore	
M4-Shkurre	M4-Shkurre	M4-Shkurre	M4-Shkurre	M4-Shkurre	M4-Shkurre	M4-Shkurre	M4-Shkurre	M4-Shkurre	M4-Shkurre	
0	0	0	0	0	0	0	0	0	0	
0	0	0	0	0	0	0	0	0	0	
0	0	0	0	0	0	0	0	0	0	
80	100	70	100	100	100	100	100	100	90	
0	0	0	0	0	0	0	0	0	0	
N. Tokë Natyrore	N. Tokë Natyrore	N. Tokë Natyrore		N. Tokë Natyrore	N. Tokë Natyrore	N. Tokë Natyrore	N. Tokë Natyrore	N. Tokë Natyrore	N. Tokë Natyrore	
M3-Livadh	M3-Pyje								M3-Livadh	
0									0	
0									0	
0									0	
0									0	
0									0	
20		30							10	
0		0							0	
0		0							0	
0		0							0	
0		0							0	
0		0							0	
0,00	0,00	0,00	0,00	0,00	0,00	0,00	0,00	0,00	0,00	
0	0	0	0	0	0	0	0	0	0	
0	0	0	0	0	0	0	0	0	0	
Tipologjia_4_Hapësiorë										
Miçtriza_e_mëdhme_M3	Konservim	Konservim	Konservim	Konservim	Konservim	Konservim	Konservim	Konservim	Konservim	
0	0	0	0	0	0	0	0	0	0	
Nuk aplikohet										
Kullims_Udjore	Konservim	Konservim	Konservim	Konservim	Konservim	Konservim	Konservim	Konservim	Konservim	
0	0	0	0	0	0	0	0	0	0	
0	0	0	0	0	0	0	0	0	0	
Nuk aplikohet										
N. Tokë Natyrore										
M4-1.E dëndur	M4-1.E dëndur	M4-1.E rralle	M4-2.E rralle	M4-1.E dëndur	M4-1.E dëndur	M4-1.E dëndur	M4-1.E dëndur	M4-1.E dëndur	M4-1.E dëndur	
0	0	0	0	0	0	0	0	0	0	
N. Tokë Natyrore										
M4-1.E dëndur	M4-1.E dëndur	M4-2.E rralle	M4-2.E rralle	M4-1.E dëndur	M4-2.E rralle	M4-1.E dëndur	M4-2.E rralle	M4-1.E dëndur	M4-2.E rralle	
0	0	0	0	0	0	0	0	0	0	
N. Tokë Natyrore										
M2-3.E prerje (shkurre)	M2-3.E prerje (shkurre)									
N. Tokë Natyrore										
M Monimente,V.Vareza, ZU-Zona Ushtrake, IB-Infrastruktura Bujqesore, B-Tokë Bujqesore	M Monimente,V.Vareza, ZU-Zona Ushtrake, IB-Infrastruktura Bujqesore, B-Tokë Bujqesore	M Monimente,V.Vareza, ZU-Zona Ushtrake, IB-Infrastruktura Bujqesore, B-Tokë Bujqesore	M Monimente,V.Vareza, ZU-Zona Ushtrake, IB-Infrastruktura Bujqesore, B-Tokë Bujqesore	M Monimente,V.Vareza, ZU-Zona Ushtrake, IB-Infrastruktura Bujqesore, B-Tokë Bujqesore	M Monimente,V.Vareza, ZU-Zona Ushtrake, IB-Infrastruktura Bujqesore, B-Tokë Bujqesore	M Monimente,V.Vareza, ZU-Zona Ushtrake, IB-Infrastruktura Bujqesore, B-Tokë Bujqesore	M Monimente,V.Vareza, ZU-Zona Ushtrake, IB-Infrastruktura Bujqesore, B-Tokë Bujqesore	M Monimente,V.Vareza, ZU-Zona Ushtrake, IB-Infrastruktura Bujqesore, B-Tokë Bujqesore	M Monimente,V.Vareza, ZU-Zona Ushtrake, IB-Infrastruktura Bujqesore, B-Tokë Bujqesore	M Monimente,V.Vareza, ZU-Zona Ushtrake, IB-Infrastruktura Bujqesore, B-Tokë Bujqesore
Perdorime_te_Ridhuese	Perdorime_te_Ridhuese									
Perdorime_te_Ridhuese	Perdorime_te_Ridhuese									



Njësia Sip (Hj)	HS N N4 13/16 14.827 Natyror	HS N N4 13/17 15.858 Natyror	HS N N4 13/14 0.100 Natyror	HS N N4 14/1 11.723 Natyror	HS N N4 14/2 44.157 Natyror	HS N N4 14/3 6.131 Natyror	HS N N4 14/4 2.958 Natyror	HS N N4 14/5 63.644 Natyror	HS N N4 14/6 10.830 Natyror
Kategori_1	N.Tote Natyrore	N.Tote Natyrore	N.Tote Natyrore	N.Tote Natyrore	N.Tote Natyrore	N.Tote Natyrore	N.Tote Natyrore	N.Tote Natyrore	N.Tote Natyrore
Nënkategori_1	N4-Shkurte	N4-Shkurte	N4-Shkurte	N4-Shkurte	N4-Shkurte	N4-Shkurte	N4-Shkurte	N4-Shkurte	N4-Shkurte
I 1	0	0	0	0	0	0	0	0	0
Ksh 1 (%)	0	0	0	0	0	0	0	0	0
Lartësia Kate 1 (m)	0	0	0	0	0	0	0	0	0
Lartësia Metra 1 (m)	0	0	0	0	0	0	0	0	0
Përqindja_e_Përdorimit (%)	100	100	100	100	70	100	80	100	100
Parcela Minimale 1 (m2)	0	0	0	0	0	0	0	0	0
Nënkategori_2									
I 2	0	0	0	0	0	0	0	0	0
Ksh 2 (%)	0	0	0	0	0	0	0	0	0
Lartësia Kate 2 (m)	0	0	0	0	0	0	0	0	0
Lartësia Metra 2 (m)	0	0	0	0	0	0	0	0	0
Përqindja_e_Përdorimit 2 (%)	0	0	0	0	30	0	20	0	0
Parcela Minimale 2 (m2)	0	0	0	0	0	0	0	0	0
Nënkategori_3									
I 3	0	0	0	0	0	0	0	0	0
Ksh 3 (%)	0	0	0	0	0	0	0	0	0
Lartësia Kate 3 (m)	0	0	0	0	0	0	0	0	0
Lartësia Metra 3 (m)	0	0	0	0	0	0	0	0	0
Përqindja_e_Përdorimit_3 (%)	0	0	0	0	0	0	0	0	0
Parcela Minimale 3 (m2)	0	0	0	0	0	0	0	0	0
M_Banorësh	0	0	0	0	0	0	0	0	0
Dendësia	0.00	0.00	0.00	0.00	0.00	0.00	0.00	0.00	0.00
Gjebraim Banor	0	0	0	0	0	0	0	0	0
Vendndërimi	0	0	0	0	0	0	0	0	0
Tipologjia_Hapësinore									
Mënyra_e_sëdhënyes PDV	Konservim Jo	Konservim Jo	Konservim Jo	Konservim Jo	Konservim Jo	Konservim Jo	Konservim Jo	Konservim Jo	Konservim Jo
Instrumenti									
Faza_e_Zhvillimit	Nuk aplikohet	Nuk aplikohet	Nuk aplikohet	Nuk aplikohet	Nuk aplikohet	Nuk aplikohet	Nuk aplikohet	Nuk aplikohet	Nuk aplikohet
Kufizime_Ligjore									
Përshkrim KUP (%)	0	0	0	0	0	0	0	0	0
Ksh (%)	0	0	0	0	0	0	0	0	0
Funkcion_1	N4-1.1.Edmujt	N4-1.1.dendur	N4-1.1.dendur	N4-1.1.dendur	N4-1.1.dendur	N4-1.1.dendur	N4-1.1.dendur	N4-1.1.dendur	N4-1.1.dendur
Funkcion_2	N4-1.1.dendur	N4-1.1.dendur	N4-2.E.rralë	N4-1.1.dendur	N4-1.1.dendur	N4-1.1.dendur	N4-1.1.dendur	N4-1.E.dendur	N4-1.E.dendur
Funkcion_3	N4-2.E.rralë	0	0	0	N4-2.E.rralë	0	N2-2.E.pastër	0	0





№ lista Sitimi	HS N. N4_2017/1	HS N. N4_2017/2	HS N. N4_2017/3	HS N. N4_2017/4	HS N. N4_2017/5	HS N. N4_2017/6	HS N. N4_2017/7	HS N. N4_2017/8	HS N. N4_2017/9	HS N. N4_2017/10	HS N. N4_2017/11	HS N. N4_2017/12
1085.064	505.39B	505.39B	505.39B	505.39B	505.39B	505.39B	505.39B	505.39B	505.39B	505.39B	505.39B	505.39B
Natyrore	Natyrore	Natyrore	Natyrore	Natyrore	Natyrore	Natyrore	Natyrore	Natyrore	Natyrore	Natyrore	Natyrore	Natyrore
Natyrore	Natyrore	Natyrore	Natyrore	Natyrore	Natyrore	Natyrore	Natyrore	Natyrore	Natyrore	Natyrore	Natyrore	Natyrore
Natyrore	Natyrore	Natyrore	Natyrore	Natyrore	Natyrore	Natyrore	Natyrore	Natyrore	Natyrore	Natyrore	Natyrore	Natyrore
Kategori_1	Natyrore	Natyrore	Natyrore	Natyrore	Natyrore	Natyrore	Natyrore	Natyrore	Natyrore	Natyrore	Natyrore	Natyrore
Nënkategori_1	N4-Shkurre	N4-Shkurre	N4-Shkurre	N4-Shkurre	N4-Shkurre	N4-Shkurre	N4-Shkurre	N4-Shkurre	N4-Shkurre	N4-Shkurre	N4-Shkurre	N4-Shkurre
1.1	0	0	0	0	0	0	0	0	0	0	0	0
Ksh1 (%)	0	0	0	0	0	0	0	0	0	0	0	0
Lartësia kate_1 (m)	0	0	0	0	0	0	0	0	0	0	0	0
Lartësia Mjetra_1 (m)	0	0	0	0	0	0	0	0	0	0	0	0
Përqindja_e_Përdorimit (%)	70	70	70	70	70	70	70	70	70	70	70	70
Parcela Minimale_1 (m2)	0	0	0	0	0	0	0	0	0	0	0	0
Kategori_2	Natyrore	Natyrore	Natyrore	Natyrore	Natyrore	Natyrore	Natyrore	Natyrore	Natyrore	Natyrore	Natyrore	Natyrore
Nënkategori_2	N3-Livadh	N3-Livadh	N3-Livadh	N3-Livadh	N3-Livadh	N3-Livadh	N3-Livadh	N3-Livadh	N3-Livadh	N3-Livadh	N3-Livadh	N3-Livadh
1.2	0	0	0	0	0	0	0	0	0	0	0	0
Ksh1_2 (%)	0	0	0	0	0	0	0	0	0	0	0	0
Lartësia kate_2 (m)	0	0	0	0	0	0	0	0	0	0	0	0
Lartësia Mjetra_2 (m)	0	0	0	0	0	0	0	0	0	0	0	0
Përqindja_e_Përdorimit_2 (%)	30	30	30	30	30	30	30	30	30	30	30	30
Parcela Minimale_2 (m2)	0	0	0	0	0	0	0	0	0	0	0	0
Kategori_3	Natyrore	Natyrore	Natyrore	Natyrore	Natyrore	Natyrore	Natyrore	Natyrore	Natyrore	Natyrore	Natyrore	Natyrore
Nënkategori_3	N3-Livadh	N3-Livadh	N3-Livadh	N3-Livadh	N3-Livadh	N3-Livadh	N3-Livadh	N3-Livadh	N3-Livadh	N3-Livadh	N3-Livadh	N3-Livadh
1.3	0	0	0	0	0	0	0	0	0	0	0	0
Ksh1_3 (%)	0	0	0	0	0	0	0	0	0	0	0	0
Lartësia kate_3 (m)	0	0	0	0	0	0	0	0	0	0	0	0
Lartësia Mjetra_3 (m)	0	0	0	0	0	0	0	0	0	0	0	0
Përqindja_e_Përdorimit_3 (%)	0	0	0	0	0	0	0	0	0	0	0	0
Parcela Minimale_3 (m2)	0	0	0	0	0	0	0	0	0	0	0	0
Qendësia	0.00	0.00	0.00	0.00	0.00	0.00	0.00	0.00	0.00	0.00	0.00	0.00
Gjeshërimi Bases	0	0	0	0	0	0	0	0	0	0	0	0
Vendësimi	0	0	0	0	0	0	0	0	0	0	0	0
Titulli i Pjesës												
Mënyra e Përdorimit	Konservim	Konservim	Konservim	Konservim	Konservim	Konservim	Konservim	Konservim	Konservim	Konservim	Konservim	Konservim
Fazat e Zhvillimit	Nuk aplikohet	Nuk aplikohet	Nuk aplikohet	Nuk aplikohet	Nuk aplikohet	Nuk aplikohet	Nuk aplikohet	Nuk aplikohet	Nuk aplikohet	Nuk aplikohet	Nuk aplikohet	Nuk aplikohet
Mbajtësi i ligjit	Konservim	Konservim	Konservim	Konservim	Konservim	Konservim	Konservim	Konservim	Konservim	Konservim	Konservim	Konservim
Përbërësi	N4-2 E rralle	N4-2 E rralle	N4-2 E rralle	N4-2 E rralle	N4-2 E rralle	N4-2 E rralle	N4-2 E rralle	N4-2 E rralle	N4-2 E rralle	N4-2 E rralle	N4-2 E rralle	N4-2 E rralle
Ksh2 (%)	0	0	0	0	0	0	0	0	0	0	0	0
Ksh3 (%)	0	0	0	0	0	0	0	0	0	0	0	0
Funksion_1	N4-1 E demdur	N4-1 E demdur	N4-1 E demdur	N4-1 E demdur	N4-1 E demdur	N4-1 E demdur	N4-1 E demdur	N4-1 E demdur	N4-1 E demdur	N4-1 E demdur	N4-1 E demdur	N4-1 E demdur
Funksion_2	N3-1 Livadh për kullotje	N4-2 E rralle	N4-2 E rralle	N4-2 E rralle	N4-2 E rralle	N4-2 E rralle	N4-2 E rralle	N4-2 E rralle	N4-2 E rralle	N4-2 E rralle	N4-2 E rralle	N4-2 E rralle
Funksion_3	N3-1 Livadh për kullotje	N3-1 Livadh për kullotje	N3-1 Livadh për kullotje	N3-1 Livadh për kullotje	N3-1 Livadh për kullotje	N3-1 Livadh për kullotje	N3-1 Livadh për kullotje	N3-1 Livadh për kullotje	N3-1 Livadh për kullotje	N3-1 Livadh për kullotje	N3-1 Livadh për kullotje	N3-1 Livadh për kullotje
Përdorime_V_1 (qasje)												
Përdorime_te_Ridobuara												
Përdorime_te_Kushtetues	M-Monumente, V-Varrezë, ZU-Zona Ushtrake, IB-Infrastruktura Bujqesore, IB-Infrastruktura Bujqesore	M-Monumente, V-Varrezë, ZU-Zona Ushtrake, IB-Infrastruktura Bujqesore, IB-Infrastruktura Bujqesore	M-Monumente, V-Varrezë, ZU-Zona Ushtrake, IB-Infrastruktura Bujqesore, IB-Infrastruktura Bujqesore	M-Monumente, V-Varrezë, ZU-Zona Ushtrake, IB-Infrastruktura Bujqesore, IB-Infrastruktura Bujqesore	M-Monumente, V-Varrezë, ZU-Zona Ushtrake, IB-Infrastruktura Bujqesore, IB-Infrastruktura Bujqesore	M-Monumente, V-Varrezë, ZU-Zona Ushtrake, IB-Infrastruktura Bujqesore, IB-Infrastruktura Bujqesore	M-Monumente, V-Varrezë, ZU-Zona Ushtrake, IB-Infrastruktura Bujqesore, IB-Infrastruktura Bujqesore	M-Monumente, V-Varrezë, ZU-Zona Ushtrake, IB-Infrastruktura Bujqesore, IB-Infrastruktura Bujqesore	M-Monumente, V-Varrezë, ZU-Zona Ushtrake, IB-Infrastruktura Bujqesore, IB-Infrastruktura Bujqesore	M-Monumente, V-Varrezë, ZU-Zona Ushtrake, IB-Infrastruktura Bujqesore, IB-Infrastruktura Bujqesore	M-Monumente, V-Varrezë, ZU-Zona Ushtrake, IB-Infrastruktura Bujqesore, IB-Infrastruktura Bujqesore	M-Monumente, V-Varrezë, ZU-Zona Ushtrake, IB-Infrastruktura Bujqesore, IB-Infrastruktura Bujqesore




Nivëza	HS.N.N4.7/1 31.60.953 Natyore	HS.N.N4.7/2 33.198 Natyore	HS.N.N4.7/5 13.276 Natyore	HS.N.N4.7/1 146.971 Natyore	HS.N.N4.7/2 262.364 Natyore	HS.N.N4.7/3 7.403 Natyore	HS.N.N4.8/6 1162.511 Natyore	HS.N.N4B3.1/1 0.004 Natyore	HS.UB.S1.10/1 0.102 Urban	HS.UB.S1.11/1 0.423 Urban
Kategori_L1	N.Toke Natyore	N.Toke Natyore	N.Toke Natyore	N.Toke Natyore	N.Toke Natyore	N.Toke Natyore	N.Toke Natyore	MAR Natyore dhe Argetimi	S.Sherbine	S1 Sherbine Akomodim dhe Argetimi
Nënkategori_1	N4-Shkurre	N4-Shkurre	N4-Shkurre	N4-Shkurre	N4-Shkurre	N4-Shkurre	N4-Shkurre	MAR3-Shtigje	S.Sherbine	S1 Sherbine Akomodim dhe Argetimi
q.1	0	0	0	0	0	0	0	0	0.8	0.8
Ksh1 (%)	0	0	0	0	0	0	0	0	40	40
Lartësia Kato 1 (m)	0	0	0	0	0	0	0	0	3	3
Lartësia Metra 1 (m)	0	0	0	0	0	0	0	0	11.2	11.2
Përqindja_e_Përdorimit (%)	70	90	100	90	100	100	80	100	100	100
Parcela_Minimale_1 (m2)	0	0	0	0	0	0	0	0	500	500
N.Toke Natyore	N3-Livadh	N3-Livadh	N3-Livadh	N3-Livadh	N3-Livadh	N3-Livadh	N2-Kullele			
Nënkategori_2	0	0	0	0	0	0	0	0	0	0
Ksh2 (%)	0	0	0	0	0	0	0	0	0	0
Lartësia Kato 2 (m)	0	0	0	0	0	0	0	0	0	0
Lartësia Metra 2 (m)	0	0	0	0	0	0	0	0	0	0
Përqindja_e_Përdorimit_2 (%)	30	10	0	10	10	0	20	0	0	0
Parcela_Minimale_2 (m2)	0	0	0	0	0	0	0	0	0	0
Kategori_3	0	0	0	0	0	0	0	0	0	0
Ksh3 (%)	0	0	0	0	0	0	0	0	0	0
Lartësia Kato 3 (m)	0	0	0	0	0	0	0	0	0	0
Lartësia Metra 3 (m)	0	0	0	0	0	0	0	0	0	0
Përqindja_e_Përdorimit_3 (%)	0	0	0	0	0	0	0	0	0	0
Parcela_Minimale_3 (m2)	0	0	0	0	0	0	0	0	0	0
Rr_Banorësh	0	0	0	0	0	0	0	0	0	0
Dendësia	0.00	0.00	0.00	0.00	0.00	0.00	0.00	0.00	0.00	0.00
Gjithësim_Bancor	0	0	0	0	0	0	0	0	0	0
Vendndëtime	0	0	0	0	0	0	0	0	6	6
Tipologjia_Hapësinore									Struktura Individuale (Vila) te Vecuara	Struktura Individuale (Vila) te Vecuara
Mënyra_e_Përdorimit	Konservim	Konservim	Konservim	Konservim	Konservim	Konservim	Konservim	Konservim	Konsolidim	Konsolidim
Instrumenti	Jo	Jo	Jo	Jo	Jo	Jo	Jo	Jo	Jo	Jo
Rezultat_e_Zhvillimit	Nuk aplikohet	Nuk aplikohet	Nuk aplikohet	Nuk aplikohet	Nuk aplikohet	Nuk aplikohet	Nuk aplikohet	Nuk aplikohet	Nuk aplikohet	Nuk aplikohet
Kullit										
M.1										
M.2										
M.3										
M.4										
Funkcioni_1	N4-1.E.dendur	N4-1.E.dendur	N4-1.E.dendur	N4-1.E.dendur	N4-1.E.dendur	N4-1.E.dendur	N4-2.E.rrealë	NAR3-1.Nivklesh	S1-6.Bar + Restorant	S1-6.Bar + Restorant
Funkcioni_2	N4-2.E.rrealë	N4-2.E.rrealë	N4-2.E.rrealë	N4-2.E.rrealë	N4-2.E.rrealë	N4-2.E.rrealë	N2-2.E.rrealë			
Funkcioni_3	N3-1.Livadh për kullloje	N3-1.Livadh për kullloje	N3-1.Livadh për kullloje	N3-1.Livadh për kullloje	N3-1.Livadh për kullloje	N3-1.Livadh për kullloje	N3-1.Livadh për kullloje			
Përdorime_te_Lojuara										
Përdorime_te_Mblidhura										
Përdorime_te_Kuchizuar										





NR. Shtetëror	HS UB S1_4/1	HS UB S1_6/1	HS UB S1_6/2	HS UB S1_7/1	HS UB S1_8/1	HS UB S1_9/1	HS UB S2_1/1	HS UB S2_2/1	HS UB S2_2/2
NR. Shtetëror	Urban	Urban	Urban	Urban	Urban	Urban	Urban	Urban	Urban
Kategori 1	S.Sherbime	S.Sherbime	S.Sherbime	S.Sherbime	S.Sherbime	S.Sherbime	S.Sherbime	S.Sherbime	S.Sherbime
Nënkategori 1.1	S1-Sherbime Akomodim dhe Argetimi	S1-Sherbime Akomodim dhe Argetimi	S1-Sherbime Akomodim dhe Argetimi	S1-Sherbime Akomodim dhe Argetimi	S1-Sherbime Akomodim dhe Argetimi	S1-Sherbime Akomodim dhe Argetimi	S2-Sherbime Tregtare dhe Biznes	S2-Sherbime Tregtare dhe Biznes	S2-Sherbime Tregtare dhe Biznes
Kohëzgjatje (vjetër)	1.2	0.8	0.7	0.7	0.7	1	0.8	2	1
Lartësia Kate 2 (nr)	50	40	35	35	35	50	40	50	40
Lartësia Metra 2 (m)	4	3	3	3	3	3	3	3	4
Përqindja e Përdorimit 2 (%)	14.3	11.2	11.2	11.2	11.2	11.2	11.2	11.2	14.3
Parcela Minimale 2 (m2)	100	100	100	60	100	100	100	60	100
Parcela maksimale 2 (m2)	200	500	500	500	500	300	500	300	300
Nënkategori 2	S.Sherbime	S.Sherbime	S.Sherbime	S.Sherbime	S.Sherbime	S.Sherbime	S.Sherbime	S.Sherbime	S.Sherbime
Nënkategori 2.1	S1-Sherbime Tregtare dhe Biznes	S1-Sherbime Tregtare dhe Biznes	S1-Sherbime Tregtare dhe Biznes	S1-Sherbime Tregtare dhe Biznes	S1-Sherbime Tregtare dhe Biznes	S1-Sherbime Tregtare dhe Biznes	S1-Sherbime Tregtare dhe Biznes	S1-Sherbime Tregtare dhe Biznes	S1-Sherbime Tregtare dhe Biznes
Kohëzgjatje (vjetër)	1	1	1	1	1	1	1	1	1
Lartësia Kate 2 (nr)	0	0	0	0	0	0	0	0	0
Lartësia Metra 2 (m)	0	0	0	0	0	0	0	0	0
Përqindja e Përdorimit 2 (%)	0	0	0	0	0	0	0	0	0
Parcela Minimale 2 (m2)	0	0	0	0	0	0	0	0	0
Parcela maksimale 2 (m2)	0	0	0	0	0	0	0	0	0
Nënkategori 3	S.Sherbime	S.Sherbime	S.Sherbime	S.Sherbime	S.Sherbime	S.Sherbime	S.Sherbime	S.Sherbime	S.Sherbime
Nënkategori 3.1	S1-Sherbime Akomodim dhe Argetimi	S1-Sherbime Akomodim dhe Argetimi	S1-Sherbime Akomodim dhe Argetimi	S1-Sherbime Akomodim dhe Argetimi	S1-Sherbime Akomodim dhe Argetimi	S1-Sherbime Akomodim dhe Argetimi	S1-Sherbime Akomodim dhe Argetimi	S1-Sherbime Akomodim dhe Argetimi	S1-Sherbime Akomodim dhe Argetimi
Kohëzgjatje (vjetër)	0	0	0	0	0	0	0	0	0
Lartësia Kate 3 (nr)	0	0	0	0	0	0	0	0	0
Lartësia Metra 3 (m)	0	0	0	0	0	0	0	0	0
Përqindja e Përdorimit 3 (%)	0	0	0	0	0	0	0	0	0
Parcela Minimale 3 (m2)	0	0	0	0	0	0	0	0	0
Parcela maksimale 3 (m2)	0	0	0	0	0	0	0	0	0
Nr. Banorësh	0	0	0	0	0	0	0	0	0
Dendësia	0.00	0.00	0.00	0.00	0.00	0.00	0.00	0.00	0.00
Gjithësinë Banorësh Vendlindimtare	0	0	0	0	0	0	0	0	0
Tipologji_Hapësinore	Struktura Individuale (Vila)	Struktura Individuale (Vila)	Struktura Individuale (Vila)	Struktura Individuale (Vila)	Struktura Individuale (Vila)	Struktura Individuale (Vila)	Struktura Individuale (Vila)	Struktura Individuale (Vila)	Struktura Individuale (Vila)
Mirënjohje e ndërrështes	Konsolidim	Konsolidim	Konsolidim	Konsolidim	Konsolidim	Konsolidim	Konsolidim	Konsolidim	Konsolidim
Instrumenti	PPV	PPV	PPV	PPV	PPV	PPV	PPV	PPV	PPV
Fazat e Zhvillimit	Nuk aplikohet	Nuk aplikohet	Nuk aplikohet	Nuk aplikohet	Nuk aplikohet	Nuk aplikohet	Nuk aplikohet	Nuk aplikohet	Nuk aplikohet
Kulqizime_Ulogore	Nuk aplikohet	Nuk aplikohet	Nuk aplikohet	Nuk aplikohet	Nuk aplikohet	Nuk aplikohet	Nuk aplikohet	Nuk aplikohet	Nuk aplikohet
Mushtetrim	0	0	0	0	0	0	0	0	0
Kohëzgjatje (vjetër)	13	15	15	15	15	10	10	10	10
Funksionimi	S1-6 Bar + Restorant	S1-1 Hotele	S1-6 Bar + Restorant	S1-6 Bar + Restorant	S1-5 Kamping	S1-1 Hotele	S2-3 Qendër Biznes	S2-5 Treg pakice	S2-7 Dyqane / Profesione të lira
Funksionimi	0	0	0	0	0	S1-6 Bar + Restorant	0	0	0
Funksionimi	0	0	0	0	0	S1-3 Bujtina	0	0	0
Perdorime_Ar_Urjuara	0	0	0	0	0	0	0	0	0
Perdorime_të_Mdalluara	0	0	0	0	0	0	0	0	0
Perdorime_të_Kushtruzuara	0	0	0	0	0	0	0	0	0



Nivëza Sip (m) Sistemi	HS UB S2 3/I 1.702 Urban	HS UB S2 S/I 0.359 Urban	HS UB S11 1/I 0.350 Urban	HS UB S11 10/I 0.285 Urban	HS UB S11 11/I 0.346 Urban	HS UB S11 12/I 0.056 Urban	HS UB S11 13/I 0.051 Urban	HS UB S11 14/I 0.240 Urban	HS UB S11 15/I 0.092 Urban	HS UB S11 16/I 0.063 Urban
Kategori_1	S-Sherbime	S-Sherbime	SH-Sherbimesh	SH-Sherbimesh	SH-Sherbimesh	SH-Sherbimesh	SH-Sherbimesh	SH-Sherbimesh	SH-Sherbimesh	SH-Sherbimesh
Nënkategori_1	S2-Sherbime Tregtare dhe Birezi	S2-Sherbime Tregtare dhe Birezi	SH1-Sherbim Ambulator	SH1-Sherbim Ambulator	SH1-Sherbim Ambulator	SH1-Sherbim Ambulator	SH1-Sherbim Ambulator	SH1-Sherbim Ambulator	SH1-Sherbim Ambulator	SH1-Sherbim Ambulator
1.1	2	0.8	0.7	1	1	1	1	3	1	1
Katësi (%)	50	40	40	40	45	40	40	40	40	40
Lartësia Kate 1 (m)	3	3	3	3	3	3	3	3	3	3
Lartësia Metra 1 (m)	11.2	11.2	11.2	11.2	11.2	11.2	11.2	11.2	11.2	11.2
Përqindja e Përdorimit (%)	100	100	100	100	100	100	100	100	100	100
Parcela Minimale 1 (m2)	300	500	500	500	500	500	500	500	300	500
Nënkategori_2										
1.2	0	0	0	0	0	0	0	0	0	0
Katësi (%)	0	0	0	0	0	0	0	0	0	0
Lartësia Kate 2 (m)	0	0	0	0	0	0	0	0	0	0
Lartësia Metra 2 (m)	0	0	0	0	0	0	0	0	0	0
Përqindja e Përdorimit 2 (%)	0	0	0	0	0	0	0	0	0	0
Parcela Minimale 2 (m2)	0	0	0	0	0	0	0	0	0	0
Nënkategori_3										
1.3	0	0	0	0	0	0	0	0	0	0
Katësi (%)	0	0	0	0	0	0	0	0	0	0
Lartësia Kate 3 (m)	0	0	0	0	0	0	0	0	0	0
Lartësia Metra 3 (m)	0	0	0	0	0	0	0	0	0	0
Përqindja e Përdorimit 3 (%)	0	0	0	0	0	0	0	0	0	0
Parcela Minimale 3 (m2)	0	0	0	0	0	0	0	0	0	0
Nr Banorësh	0.00	0.00	0.00	0.00	0.00	0.00	0.00	0.00	0.00	0.00
Dendësia	0	0	0	0	0	0	0	0	0	0
Gjithësim Bimor	0	0	0	0	0	0	0	0	0	0
Vendndëzime	0	0	0	0	0	0	0	0	0	0
Mifura e ndërtyrjes 1	Konsolidim	Konsolidim	Konsolidim	Konsolidim	Konsolidim	Konsolidim	Konsolidim	Konsolidim	Konsolidim	Konsolidim
Instrumenti	lo	lo	lo	lo	lo	lo	lo	lo	lo	lo
Faqja e Enverimit	Nuk aplikohet	Nuk aplikohet	Nuk aplikohet	Nuk aplikohet	Nuk aplikohet	Nuk aplikohet	Nuk aplikohet	Nuk aplikohet	Nuk aplikohet	Nuk aplikohet
Përshkrim										
Koha (v)	10	0	0	0	0	0	0	0	0	0
Katësi (%)	45	15	15	15	5	0	0	0	0	5
Funksioni	S2-8 Pika shërbimi karburant	S2-8 Pika shërbimi karburant	SH1-1 Politimilë	SH1-2 Ambulancë	SH1-4 Qendër shëndetësore	SH1-2 Ambulancë	SH1-2 Ambulancë	SH1-2 Ambulancë	SH1-2 Ambulancë	SH1-4 Qendër shëndetësore
Funksion_2	1-0	0	0	0	0	0	0	0	0	0
Funksion_3	0	0	0	0	0	0	0	0	0	0
Perdorime_te_tjuara										
Perdorime_te_Adaluara										
Perdorime_te_Kushtesuara										





Niveli Sipërfaqe Sistemi	HS_UB_SH1_26/A	HS_UB_SH1_27/A	HS_UB_SH1_4/A	HS_UB_SH1_5/A	HS_UB_SH1_6/A	HS_UB_SH1_7/A	HS_UB_SH1_8/A	HS_UB_SH1_9/A	HS_UB_AR1_3/1	HS_UB_AR3_1/1
	0013 Urban	0044 Urban	0048 Urban	0063 Urban	0065 Urban	0097 Urban	0049 Urban	0114 Urban	0189 Urban	0068 Urban
Kategori_1	SH_Sherbimesi	SH_Sherbimesi	SH_Sherbimesi	SH_Sherbimesi	SH_Sherbimesi	SH_Sherbimesi	SH_Sherbimesi	SH_Sherbimesi	SH_Aktiviteti Shportore & Argjetimi	SH_Aktiviteti Shportore & Argjetimi
Nënkategori_1	SH1_Sherbim Ambulator	SH1_Sherbim Ambulator	SH1_Sherbim Ambulator	SH1_Sherbim Ambulator	SH1_Sherbim Ambulator	SH1_Sherbim Ambulator	SH1_Sherbim Ambulator	SH1_Sherbim Ambulator	AR1-Hapësira Publike	AR3-Aktiviteti Sportive
1.1	1	2	0.7	0.7	0.7	1	1	1	0	0
Kthi (%)	50	50	75	35	40	40	40	40	0	0
Lartësia Kate 1 (m)	2	3	3	3	3	3	3	3	0	0
Lartësia Metra 3 (m)	8.1	11.2	11.2	11.2	11.2	11.2	11.2	11.2	0	0
Përqindja_e_Përdorimit (%)	100	100	100	100	100	100	100	100	100	100
Parcela Minimale 1 (m2)	200	200	500	500	500	500	500	500	0	0
Nënkategori_2										
1.2	0	0	0	0	0	0	0	0	0	0
Kthi 2 (%)	0	0	0	0	0	0	0	0	0	0
Lartësia Kate 2 (m)	0	0	0	0	0	0	0	0	0	0
Lartësia Metra 2 (m)	0	0	0	0	0	0	0	0	0	0
Përqindja_e_Përdorimit_2 (%)	0	0	0	0	0	0	0	0	0	0
Parcela Minimale 2 (m2)	0	0	0	0	0	0	0	0	0	0
Nënkategori_3										
1.3	0	0	0	0	0	0	0	0	0	0
Kthi 3 (%)	0	0	0	0	0	0	0	0	0	0
Lartësia Kate 3 (m)	0	0	0	0	0	0	0	0	0	0
Lartësia Metra 3 (m)	0	0	0	0	0	0	0	0	0	0
Përqindja_e_Përdorimit_3 (%)	0	0	0	0	0	0	0	0	0	0
Parcela Minimale 3 (m2)	0	0	0	0	0	0	0	0	0	0
Hi_Banorësh	0	0	0	0	0	0	0	0	0	0
Dendësia	0.00	0.00	0.00	0.00	0.00	0.00	0.00	0.00	0.00	0.00
Gjithërimi_Banor	0	0	0	0	0	0	0	0	0	0
Vendësimet	6	6	6	6	6	6	6	6	6	6
Tipologia_Hapësinoe	Struktura Individuale (Vila)	Struktura Individuale (Vila)	Struktura Individuale (Vila)	Struktura Individuale (Vila)	Struktura Individuale (Vila)	Struktura Individuale (Vila)	Struktura Individuale (Vila)	Struktura Individuale (Vila)	Struktura Individuale (Vila)	Struktura Individuale (Vila)
Mënyra_e_ndështrimit_PDV	te Vecuara	te Vecuara	te Vecuara	te Vecuara	te Vecuara	te Vecuara	te Vecuara	te Vecuara	Rijenerim	Konsolidim
Instrumenti	Konsolidim	Konsolidim	Konsolidim	Konsolidim	Konsolidim	Konsolidim	Konsolidim	Konsolidim	Jo	Jo
Fazat_e_Zhvillimit	Nuk aplikohet	Nuk aplikohet	Nuk aplikohet	Nuk aplikohet	Nuk aplikohet	Nuk aplikohet	Nuk aplikohet	Nuk aplikohet	Nuk aplikohet	Nuk aplikohet
Kurtime_tLigjore										
Përbërjet										
Kthi (%)	0	0	0	0	0	0	0	0	0	0
Kthi (%)	0	15	15	15	15	15	15	15	0	15
Funkcioni_1	SH1-2.Ambulancë	SH1-2.Ambulancë	SH1-4 Qendër shëndetësore	SH1-2.Ambulancë	SH1-2.Ambulancë	SH1-2.Ambulancë	SH1-2.Ambulancë	SH1-2.Ambulancë	AR1-1.Park urban	AR3-4.Tereni sportiv
Funkcioni_2									AR1-4.Park argjetimi	0
Funkcioni_3									AR1-6.Kënd lojtrash	0
Perdorime_të_Ligjura										
Perdorime_të_Migullara										
Perdorime_të_Kushtetuesara									5-Sherbime	





Niveli SIP (Mb) Sistemi	HS_U0_03_2/1 2.517 Urban SUA Aktiviteti Shqetore & Angazimi	HS_U0_29/1 0.793 Ujor	HS_U0_52/1 0.095 Ujor	HS_U0_53/1 0.102 Ujor	HS_U0_10/1 2.634 Ujor	HS_U0_11/1 0.069 Ujor	HS_U0_12/1 0.768 Ujor	HS_U0_13/1 0.219 Ujor	HS_U0_14/1 0.092 Ujor	HS_U0_16/1 1.276 Ujor
Paragj. 1	A03-Aktiviteti Sportive & Angazimi	Ujersa	Ujersa	Ujersa	Ujersa	Ujersa	Ujersa	Ujersa	Ujersa	Ujersa
Minibategari 1	A03-Aktiviteti Sportive	U2-Lagune	U3-Kenete	U3-Kenete	U4-Ujeren	U4-Ujeren	U4-Ujeren	U4-Ujeren	U4-Ujeren	U4-Ujeren
0 3	2	0	0	0	0	0	0	0	0	0
Ksh (M)	60	0	0	0	0	0	0	0	0	0
Lartësia Kato 1 (m)	4	0	0	0	0	0	0	0	0	0
Lartësia Metro 1 (m)	14.3	0	0	0	0	0	0	0	0	0
Përqindja e Përdorimit (%)	100	100	100	100	100	100	100	100	100	100
Parcela Minimale-1 (m2)	200	0	0	0	0	0	0	0	0	0
Kategori 2										
1 2		0	0	0	0	0	0	0	0	0
Ksh 2 (%)		0	0	0	0	0	0	0	0	0
Lartësia Kato 2 (m)		0	0	0	0	0	0	0	0	0
Lartësia Metro 2 (m)		0	0	0	0	0	0	0	0	0
Përqindja e Përdorimit 2 (%)		0	0	0	0	0	0	0	0	0
Parcela Minimale 2 (m2)		0	0	0	0	0	0	0	0	0
Kategori 3										
1 3		0	0	0	0	0	0	0	0	0
Ksh 3 (%)		0	0	0	0	0	0	0	0	0
Lartësia Kato 3 (m)		0	0	0	0	0	0	0	0	0
Lartësia Metro 3 (m)		0	0	0	0	0	0	0	0	0
Përqindja e Përdorimit 3 (%)		0	0	0	0	0	0	0	0	0
Parcela Minimale 3 (m2)		0	0	0	0	0	0	0	0	0
Nr. Banorësh		0	0	0	0	0	0	0	0	0
Popullsia e 1		0.00	0.00	0.00	0.00	0.00	0.00	0.00	0.00	0.00
Gjendja Bance		0	0	0	0	0	0	0	0	0
Vendpajtimit		0	0	0	0	0	0	0	0	0
Tipologjia_Hapsësore	Struktura Individuale (Vila) te Grupuar									
Mënyra e ndërtyfjes	Urbanizim	Konstruim	Konstruim	Konstruim	Konstruim	Konstruim	Konstruim	Konstruim	Konstruim	Konstruim
Instrumenti	PDV	Jo	Jo	Jo	Jo	Jo	Jo	Jo	Jo	Jo
Faza e Zhvillimit	Alarmsem (1-3 vjet)	Rrëz aplikohet	Rrëz aplikohet	Rrëz aplikohet	Rrëz aplikohet	Rrëz aplikohet	Rrëz aplikohet	Rrëz aplikohet	Rrëz aplikohet	Rrëz aplikohet
Kufizime_Hapsësore		Uj. Nr 111/2012	Uj. Nr 111/2012	Uj. Nr 111/2012	Uj. Nr 111/2012	Uj. Nr 111/2012	Uj. Nr 111/2012	Uj. Nr 111/2012	Uj. Nr 111/2012	Uj. Nr 111/2012
Instrumenti										
Ksh (M)		0	0	0	0	0	0	0	0	0
Ksh (M)		0	0	0	0	0	0	0	0	0
Funkcioni	AR3-Edifikium	U2-1 Lagune	U3-1 Kenete	U3-1 Kenete	U4-1 Artificial	U4-1 Natyral	U4-2 Artificial	U4-2 Artificial	U4-2 Artificial	U4-2 Artificial
Funkcioni 2		0	0	0	0	0	0	0	0	0
Funkcioni 3		0	0	0	0	0	0	0	0	0
Përdorimi i tipuar	IEH-Infrastruktura Energjetike, IMT-Infrastruktura Energjetike, IUK-Infrastruktura Ujeshjelle-Kanalizime	IEH-Infrastruktura Energjetike, IMT-Infrastruktura Energjetike, IUK-Infrastruktura Ujeshjelle-Kanalizime	IEH-Infrastruktura Energjetike, IMT-Infrastruktura Energjetike, IUK-Infrastruktura Ujeshjelle-Kanalizime	IEH-Infrastruktura Energjetike, IMT-Infrastruktura Energjetike, IUK-Infrastruktura Ujeshjelle-Kanalizime	IEH-Infrastruktura Energjetike, IMT-Infrastruktura Energjetike, IUK-Infrastruktura Ujeshjelle-Kanalizime	IEH-Infrastruktura Energjetike, IMT-Infrastruktura Energjetike, IUK-Infrastruktura Ujeshjelle-Kanalizime	IEH-Infrastruktura Energjetike, IMT-Infrastruktura Energjetike, IUK-Infrastruktura Ujeshjelle-Kanalizime	IEH-Infrastruktura Energjetike, IMT-Infrastruktura Energjetike, IUK-Infrastruktura Ujeshjelle-Kanalizime	IEH-Infrastruktura Energjetike, IMT-Infrastruktura Energjetike, IUK-Infrastruktura Ujeshjelle-Kanalizime	IEH-Infrastruktura Energjetike, IMT-Infrastruktura Energjetike, IUK-Infrastruktura Ujeshjelle-Kanalizime
Përdorime_te_Ndaluara										
Përdorime_te_Kushtruar										





Niveli Sip (m2) Sistemi	HS U UA 38/1 3.464 Ujjer	HS U UA 4/1 8.820 Ujjer	HS U UA 42/1 0.225 Ujjer	HS U UA 43/1 0.160 Ujjer	HS U UA 44/1 0.057 Ujjer	HS U UA 45/1 0.098 Ujjer	HS U UA 46/1 0.045 Ujjer	HS U UA 47/1 0.125 Ujjer	HS U UA 49/1 0.126 Ujjer	HS U UA 5/1 11.986 Ujjer	
											Kategori_1
Kategori_1	Ujjer	Ujjer	Ujjer	Ujjer	Ujjer	Ujjer	Ujjer	Ujjer	Ujjer	Ujjer	
Nënkategori_1	U4-Liqen	U4-Liqen	U4-Liqen	U4-Liqen	U4-Liqen	U4-Liqen	U4-Liqen	U4-Liqen	U4-Liqen	U4-Liqen	
I 3	0	0	0	0	0	0	0	0	0	0	
Ksh (5)	0	0	0	0	0	0	0	0	0	0	
Larësia Kate 1 (m)	0	0	0	0	0	0	0	0	0	0	
Larësia Metra 1 (m)	0	0	0	0	0	0	0	0	0	0	
Përqindja_e_Përdorimit (%)	100	100	100	100	100	100	100	100	100	100	
Parcela_Minimale_1 (m2)	0	0	0	0	0	0	0	0	0	0	
Kategori_2											
Nënkategori_2											
I 2	0	0	0	0	0	0	0	0	0	0	
Ksh 2 (%)	0	0	0	0	0	0	0	0	0	0	
Larësia Kate 2 (m)	0	0	0	0	0	0	0	0	0	0	
Larësia Metra 2 (m)	0	0	0	0	0	0	0	0	0	0	
Përqindja_e_Përdorimit_2 (%)	0	0	0	0	0	0	0	0	0	0	
Parcela_Minimale_2 (m2)	0	0	0	0	0	0	0	0	0	0	
Kategori_3											
Nënkategori_3											
I 3	0	0	0	0	0	0	0	0	0	0	
Ksh 3 (%)	0	0	0	0	0	0	0	0	0	0	
Larësia Kate 3 (m)	0	0	0	0	0	0	0	0	0	0	
Larësia Metra 3 (m)	0	0	0	0	0	0	0	0	0	0	
Përqindja_e_Përdorimit_3 (%)	0	0	0	0	0	0	0	0	0	0	
Parcela_Minimale_3 (m2)	0	0	0	0	0	0	0	0	0	0	
Nr_Banorësh	0	0	0	0	0	0	0	0	0	0	
Dendësia	0.00	0.00	0.00	0.00	0.00	0.00	0.00	0.00	0.00	0.00	
Gjërëmat	0	0	0	0	0	0	0	0	0	0	
Vendbanimi	0	0	0	0	0	0	0	0	0	0	
Tipologjia_Nepersonore											
Mënyra_e_ndeitryties	Konservim	Konservim	Konservim	Konservim	Konservim	Konservim	Konservim	Konservim	Konservim	Konservim	
Ujjer	Jo	Jo	Jo	Jo	Jo	Jo	Jo	Jo	Jo	Jo	
Niveli											
Fazat_Spëllim	Nuk aplikohet	Nuk aplikohet	Nuk aplikohet	Nuk aplikohet	Nuk aplikohet	Nuk aplikohet	Nuk aplikohet	Nuk aplikohet	Nuk aplikohet	Nuk aplikohet	
Kullçime_Ujjer	Ugji: Nr 111/2012	Ugji: Nr 111/2012	Ugji: Nr 111/2012	Ugji: Nr 111/2012	Ugji: Nr 111/2012	Ugji: Nr 111/2012	Ugji: Nr 111/2012	Ugji: Nr 111/2012	Ugji: Nr 111/2012	Ugji: Nr 111/2012	
Përbërës											
Ksh (5)	0	0	0	0	0	0	0	0	0	0	
Ksh (2)	0	0	0	0	0	0	0	0	0	0	
Funksion_1	U4-2_Artificial	U4-2_Artificial	U4-2_Artificial	U4-2_Artificial	U4-2_Artificial	U4-2_Artificial	U4-2_Artificial	U4-2_Artificial	U4-1_Matral	U4-2_Artificial	
Funksion_2											
Funksion_3											
Perdorime_te_Lejura	IEI-Infrastruktura Energjetike, INT-Infrastruktura Energjetike, IUK-Infrastruktura Ujjesjelles-Kanalizime	IEI-Infrastruktura Energjetike, INT-Infrastruktura Energjetike, IUK-Infrastruktura Ujjesjelles-Kanalizime	IEI-Infrastruktura Energjetike, INT-Infrastruktura Energjetike, IUK-Infrastruktura Ujjesjelles-Kanalizime	IEI-Infrastruktura Energjetike, INT-Infrastruktura Energjetike, IUK-Infrastruktura Ujjesjelles-Kanalizime	IEI-Infrastruktura Energjetike, INT-Infrastruktura Energjetike, IUK-Infrastruktura Ujjesjelles-Kanalizime	IEI-Infrastruktura Energjetike, INT-Infrastruktura Energjetike, IUK-Infrastruktura Ujjesjelles-Kanalizime	IEI-Infrastruktura Energjetike, INT-Infrastruktura Energjetike, IUK-Infrastruktura Ujjesjelles-Kanalizime	IEI-Infrastruktura Energjetike, INT-Infrastruktura Energjetike, IUK-Infrastruktura Ujjesjelles-Kanalizime	IEI-Infrastruktura Energjetike, INT-Infrastruktura Energjetike, IUK-Infrastruktura Ujjesjelles-Kanalizime	IEI-Infrastruktura Energjetike, INT-Infrastruktura Energjetike, IUK-Infrastruktura Ujjesjelles-Kanalizime	IEI-Infrastruktura Energjetike, INT-Infrastruktura Energjetike, IUK-Infrastruktura Ujjesjelles-Kanalizime
Perdorime_te_Ndaluara											
Perdorime_te_Kushtuara											





Nivëza SIP (Nivë Sistemi)	HS_U_U4_63/1 0.117 Ujër	HS_U_U4_63/1 0.178 Ujër	HS_U_U4_64/1 0.214 Ujër	HS_U_U4_65/1 0.145 Ujër	HS_U_U4_66/1 0.295 Ujër	HS_U_U4_67/1 0.195 Ujër	HS_U_U4_7/1 1.367 Ujër	HS_U_U4_8/1 0.195 Ujër	HS_U_U4_9/1 7.652 Ujër	HS_U_U5_1/1 1680.294 Ujër
Kategori_1	U.Ujëra	U.Ujëra	U.Ujëra	U.Ujëra	U.Ujëra	U.Ujëra	U.Ujëra	U.Ujëra	U.Ujëra	U.Ujëra
Nënkategori_1	U4-Liqen	U4-Liqen	U4-Liqen	U4-Liqen	U4-Liqen	U4-Liqen	U4-Liqen	U4-Liqen	U4-Liqen	U5-Lumë
1.1	0	0	0	0	0	0	0	0	0	0
Këthi (%)	0	0	0	0	0	0	0	0	0	0
Lartësia_kate_1 (m)	0	0	0	0	0	0	0	0	0	0
Lartësia_Metra_1 (m)	0	0	0	0	0	0	0	0	0	0
Përqindja_e_Përdorimit (%)	100	100	100	100	100	100	100	100	100	100
Parcela_Minimale_1 (m2)	0	0	0	0	0	0	0	0	0	0
Nënkategori_2										
1.2	0	0	0	0	0	0	0	0	0	0
Këthi (%)	0	0	0	0	0	0	0	0	0	0
Lartësia_kate_2 (m)	0	0	0	0	0	0	0	0	0	0
Lartësia_Metra_2 (m)	0	0	0	0	0	0	0	0	0	0
Përqindja_e_Përdorimit_2 (%)	0	0	0	0	0	0	0	0	0	0
Parcela_Minimale_2 (m2)	0	0	0	0	0	0	0	0	0	0
Kategori_3										
1.3	0	0	0	0	0	0	0	0	0	0
Këthi (%)	0	0	0	0	0	0	0	0	0	0
Lartësia_kate_3 (m)	0	0	0	0	0	0	0	0	0	0
Lartësia_Metra_3 (m)	0	0	0	0	0	0	0	0	0	0
Përqindja_e_Përdorimit_3 (%)	0	0	0	0	0	0	0	0	0	0
Parcela_Minimale_3 (m2)	0	0	0	0	0	0	0	0	0	0
Nr_Banorësh	0	0	0	0	0	0	0	0	0	0
Dendësia	0.00	0.00	0.00	0.00	0.00	0.00	0.00	0.00	0.00	0.00
Gjithësinja_Banorësh	0	0	0	0	0	0	0	0	0	0
Vendndëzimi_Ujër	0	0	0	0	0	0	0	0	0	0
Tipologjia_e_Ujër										
Mënyra_e_gjithëzimit	Konservim	Konservim	Konservim	Konservim	Konservim	Konservim	Konservim	Konservim	Konservim	Konservim
Instrumenti										
Zazat_e_Zhvillimit	Nuk aplikohet	Nuk aplikohet	Nuk aplikohet	Nuk aplikohet	Nuk aplikohet	Nuk aplikohet	Nuk aplikohet	Nuk aplikohet	Nuk aplikohet	Nuk aplikohet
Ujër	Ugji: Nr 111/2012	Ugji: Nr 111/2012	Ugji: Nr 111/2012	Ugji: Nr 111/2012	Ugji: Nr 111/2012	Ugji: Nr 111/2012	Ugji: Nr 111/2012	Ugji: Nr 111/2012	Ugji: Nr 111/2012	Ugji: Nr 111/2012
Përshkrim										
Këthi (%)	0	0	0	0	0	0	0	0	0	0
Këthi (%)	0	0	0	0	0	0	0	0	0	0
Ujër	U4-1 Natyrel	U4-2 Artificial	U4-2 Artificial	U4-2 Artificial	U4-2 Artificial	U4-1 Natyrel	U4-2 Artificial	U4-2 Artificial	U4-2 Artificial	U5-1 Lumë
Funksimi_2										
Funksimi_3										
Përdorime_te_Lequar	IEH-Infrastruktura Energjitike, IRT-Infrastruktura Energjitike, IUK-Infrastruktura Ujështes-Kanalizime.	IEH-Infrastruktura Energjitike, IRT-Infrastruktura Energjitike, IUK-Infrastruktura Ujështes-Kanalizime.	IEH-Infrastruktura Energjitike, IRT-Infrastruktura Energjitike, IUK-Infrastruktura Ujështes-Kanalizime.	IEH-Infrastruktura Energjitike, IRT-Infrastruktura Energjitike, IUK-Infrastruktura Ujështes-Kanalizime.	IEH-Infrastruktura Energjitike, IRT-Infrastruktura Energjitike, IUK-Infrastruktura Ujështes-Kanalizime.	IEH-Infrastruktura Energjitike, IRT-Infrastruktura Energjitike, IUK-Infrastruktura Ujështes-Kanalizime.	IEH-Infrastruktura Energjitike, IRT-Infrastruktura Energjitike, IUK-Infrastruktura Ujështes-Kanalizime.	IEH-Infrastruktura Energjitike, IRT-Infrastruktura Energjitike, IUK-Infrastruktura Ujështes-Kanalizime.	IEH-Infrastruktura Energjitike, IRT-Infrastruktura Energjitike, IUK-Infrastruktura Ujështes-Kanalizime.	IEH-Infrastruktura Energjitike, IRT-Infrastruktura Energjitike, IUK-Infrastruktura Ujështes-Kanalizime.
Përdorime_te_Mblusara										
Përdorime_te_Kushtezuara										




Nivëza SIP (m) Sistemi	HS U. UG. 40/3 1.255 Ujër	HS U. UG. 40/4 0.314 Ujër	HS U. UG. 41/1 0.166 Ujër	HS U. UG. 48/1 0.197 Ujër	HS U. UG. 55/1 0.409 Ujër	HS U. UG. 70/1 0.469 Ujër	HS UB. V1. 1/1 0.272 Urban	HS UB. V1. 10/1 0.235 Urban	HS UB. V1. 11/1 0.313 Urban	HS UB. V1. 12/1 0.415 Urban
Kategori_1	U. Ujëra	U. Ujëra	U. Ujëra	U. Ujëra	U. Ujëra	U. Ujëra	V. Varreza	V. Varreza	V. Varreza	V. Varreza
Nënkategori_1	UG-Perrua	UG-Perrua	UG-Perrua	UG-Perrua	UG-Perrua	UG-Perrua	V1-Varrete	V1-Varrete	V1-Varrete	V1-Varrete
I 1	0	0	0	0	0	0	0	0	0	0
Kthi (%)	0	0	0	0	0	0	0	0	0	0
Lartësia kat. 1 (m)	0	0	0	0	0	0	0	0	0	0
Lartësia Metra 1 (m)	0	0	0	0	0	0	0	0	0	0
Përqindja e Përdorimit (%)	100	100	100	100	100	100	100	100	100	100
Parcela minimale 1 (m2)	0	0	0	0	0	0	0	0	0	0
Nënkategori_2										
I 2	0	0	0	0	0	0	0	0	0	0
Kthi 2 (%)	0	0	0	0	0	0	0	0	0	0
Lartësia Kate 2 (m)	0	0	0	0	0	0	0	0	0	0
Lartësia Metra 2 (m)	0	0	0	0	0	0	0	0	0	0
Përqindja e Përdorimit 2 (%)	0	0	0	0	0	0	0	0	0	0
Parcela Minimale 2 (m2)	0	0	0	0	0	0	0	0	0	0
Kategori_3										
I 3	0	0	0	0	0	0	0	0	0	0
Kthi 3 (%)	0	0	0	0	0	0	0	0	0	0
Lartësia Kate 3 (m)	0	0	0	0	0	0	0	0	0	0
Lartësia Metra 3 (m)	0	0	0	0	0	0	0	0	0	0
Përqindja e Përdorimit 3 (%)	0	0	0	0	0	0	0	0	0	0
Parcela Minimale 3 (m2)	0	0	0	0	0	0	0	0	0	0
Nr. Bamorësh	0	0	0	0	0	0	0	0	0	0
Dendësia	0.00	0.00	0.00	0.00	0.00	0.00	0.00	0.00	0.00	0.00
Gjërësim Bancos	0	0	0	0	0	0	0	0	0	0
Vendpërthime	0	0	0	0	0	0	0	0	0	0
Tipologjia_Hapësinore										
Mënyra e ndërhyrjes PDV Instrumentit	Konservim Jo	Konservim Jo	Konservim Jo	Konservim Jo	Konservim Jo	Konservim Jo	Konservim Jo	Konservim Jo	Konservim Jo	Konservim Jo
Fazat e Zhvillimit	Nuk aplikohet	Nuk aplikohet	Nuk aplikohet	Nuk aplikohet	Nuk aplikohet	Nuk aplikohet	Nuk aplikohet	Nuk aplikohet	Nuk aplikohet	Nuk aplikohet
Kurtime_1 gjore	Ugji Nr 111/2012	Ugji Nr 111/2012	Ugji Nr 111/2012	Ugji Nr 111/2012	Ugji Nr 111/2012	Ugji Nr 111/2012				
Përshkrim										
Koha (s)										
Koha (%)										
Funkcion_1	UG-Perrua i përhershëm	UG-Perrua i përhershëm	UG-Perrua i përhershëm	UG-Perrua i përhershëm	UG-Perrua i përhershëm	UG-Perrua i përhershëm	V1-2.Muslimane	V1-4.Leike	V1-4.Leike	V1-2.Muslimane
Funkcion_2										
Funkcion_3										
Funkcion_4										
Përdorime_1e_Lepura	IEI-Infrastruktura Energjitike, RT-Infrastruktura Energjitike, IUK-Infrastruktura Ujeshulës-Kanalizime	IEI-Infrastruktura Energjitike, RT-Infrastruktura Energjitike, IUK-Infrastruktura Ujeshulës-Kanalizime	IEI-Infrastruktura Energjitike, RT-Infrastruktura Energjitike, IUK-Infrastruktura Ujeshulës-Kanalizime	IEI-Infrastruktura Energjitike, RT-Infrastruktura Energjitike, IUK-Infrastruktura Ujeshulës-Kanalizime	IEI-Infrastruktura Energjitike, RT-Infrastruktura Energjitike, IUK-Infrastruktura Ujeshulës-Kanalizime	IEI-Infrastruktura Energjitike, RT-Infrastruktura Energjitike, IUK-Infrastruktura Ujeshulës-Kanalizime	IS6-Institucione Fetare	IS6-Institucione Fetare	IS6-Institucione Fetare	IS6-Institucione Fetare
Përdorime_2e_Mjalsuar										
Përdorime_3e_Kushiteusua										





Niveli i Sistemit	HS UB VI_13/1	HS UB VI_14/1	HS UB VI_15/1	HS UB VI_16/1	HS UB VI_17/1	HS UB VI_18/1	HS UB VI_19/1	HS UB VI_2/1	HS UB VI_20/1	HS UB VI_21/1
	0.147 Urban	0.071 Urban	0.743 Urban	0.114 Urban	0.212 Urban	0.069 Urban	2.196 Urban	0.193 Urban	0.040 Urban	0.063 Urban
Kategori_1	V.Vareza	V.Vareza	V.Vareza	V.Vareza	V.Vareza	V.Vareza	V.Vareza	V.Vareza	V.Vareza	V.Vareza
Nënkategori_1	VI-Vareze	VI-Vareze	VI-Vareze	VI-Vareze	VI-Vareze	VI-Vareze	VI-Vareze	VI-Vareze	VI-Vareze	VI-Vareze
1.1	0	0	0	0	0	0	0	0	0	0
1.2	0	0	0	0	0	0	0	0	0	0
Kshti_2 (N)	0	0	0	0	0	0	0	0	0	0
Lartësia_Kate_2 (nr)	0	0	0	0	0	0	0	0	0	0
Lartësia_Metra_2 (m)	0	0	0	0	0	0	0	0	0	0
Përqindja_e_Përdorimit_2 (%)	0	0	0	0	0	0	0	0	0	0
Parcela_Minimale_2 (m2)	0	0	0	0	0	0	0	0	0	0
Kategori_3	0	0	0	0	0	0	0	0	0	0
Nënkategori_3	0	0	0	0	0	0	0	0	0	0
1.3	0	0	0	0	0	0	0	0	0	0
Kshti_3 (N)	0	0	0	0	0	0	0	0	0	0
Lartësia_Kate_3 (nr)	0	0	0	0	0	0	0	0	0	0
Lartësia_Metra_3 (m)	0	0	0	0	0	0	0	0	0	0
Përqindja_e_Përdorimit_3 (%)	0	0	0	0	0	0	0	0	0	0
Parcela_Minimale_3 (m2)	0	0	0	0	0	0	0	0	0	0
Nr_Banorësh	0	0	0	0	0	0	0	0	0	0
Dendësia	0.00	0.00	0.00	0.00	0.00	0.00	0.00	0.00	0.00	0.00
Gjithësinë_Banor	0	0	0	0	0	0	0	0	0	0
Vendëparime	0	0	0	0	0	0	0	0	0	0
Tipologjia_Hapësinore										
Mënyra_e_nderhyrjes	Konservim	Konservim	Konservim	Konservim	Konservim	Konservim	Konservim	Konservim	Konservim	Konservim
PDV	Jo	Jo	Jo	Jo	Jo	Jo	Jo	Jo	Jo	Jo
Instrumenti										
Fazat_e_Zhvillimit	Nuk aplikohet	Nuk aplikohet	Nuk aplikohet	Nuk aplikohet	Nuk aplikohet	Nuk aplikohet	Nuk aplikohet	Nuk aplikohet	Nuk aplikohet	Nuk aplikohet
1										
2										
3										
Perdorime_te_fidaluara										
Perdorime_te_kushtezuara										






Niveli	HS_UB_VI_27/1	HS_UB_VI_23/1	HS_UB_VI_24/1	HS_UB_VI_25/1	HS_UB_VI_26/1	HS_UB_VI_27/1	HS_UB_VI_28/1	HS_UB_VI_29/1	HS_UB_VI_31/1	HS_UB_VI_30/1
SIP (Dh)	0.722	0.759	0.827	0.656	0.794	0.376	0.693	0.093	0.784	0.577
Sistemi	Urban	Urban	Urban	Urban	Urban	Urban	Urban	Urban	Urban	Urban
Kategori_1	V.Vareza	V.Vareza	V.Vareza	V.Vareza	V.Vareza	V.Vareza	V.Vareza	V.Vareza	V.Vareza	V.Vareza
Nenkatgori_1	VI-Vareze	VI-Vareze	VI-Vareze	VI-Vareze	VI-Vareze	VI-Vareze	VI-Vareze	VI-Vareze	VI-Vareze	VI-Vareze
Kat_1	0	0	0	0	0	0	0	0	0	0
Kat_2 (%)	0	0	0	0	0	0	0	0	0	0
Lartësia_kate_1 (m)	0	0	0	0	0	0	0	0	0	0
Lartësia_Metra_1 (m)	0	0	0	0	0	0	0	0	0	0
Përqindja_e_Përdorimit_1 (%)	100	100	100	100	100	100	100	100	100	100
Parecia_Minimale_1 (m2)	0	0	0	0	0	0	0	0	0	0
Kategori_2										
Nenkatgori_2										
Kat_2	0	0	0	0	0	0	0	0	0	0
Kat_2 (%)	0	0	0	0	0	0	0	0	0	0
Lartësia_kate_2 (m)	0	0	0	0	0	0	0	0	0	0
Lartësia_Metra_2 (m)	0	0	0	0	0	0	0	0	0	0
Përqindja_e_Përdorimit_2 (%)	0	0	0	0	0	0	0	0	0	0
Parecia_Minimale_2 (m2)	0	0	0	0	0	0	0	0	0	0
Kategori_3										
Nenkatgori_3										
Kat_3	0	0	0	0	0	0	0	0	0	0
Kat_3 (%)	0	0	0	0	0	0	0	0	0	0
Lartësia_kate_3 (m)	0	0	0	0	0	0	0	0	0	0
Lartësia_Metra_3 (m)	0	0	0	0	0	0	0	0	0	0
Përqindja_e_Përdorimit_3 (%)	0	0	0	0	0	0	0	0	0	0
Parecia_Minimale_3 (m2)	0	0	0	0	0	0	0	0	0	0
Nr_Banorësh	0	0	0	0	0	0	0	0	0	0
Densitëti	0.00	0.00	0.00	0.00	0.00	0.00	0.00	0.00	0.00	0.00
Gjithësi_Banor	0	0	0	0	0	0	0	0	0	0
Vendbanimi	0	0	0	0	0	0	0	0	0	0
Tipologjia_Hapësinore										
Mënyra_e_ndërtimit	Konservim	Konservim	Konservim	Konservim	Konservim	Konservim	Konservim	Konservim	Konservim	Konservim
PDV	Jo	Jo	Jo	Jo	Jo	Jo	Jo	Jo	Jo	Jo
Instrumenti										
Faza_e_zhvillimit	Nuk aplikohet	Nuk aplikohet	Nuk aplikohet	Nuk aplikohet	Nuk aplikohet	Nuk aplikohet	Nuk aplikohet	Nuk aplikohet	Nuk aplikohet	Nuk aplikohet
Karllimi_Ujore										
Karllimi										
Kat_3 (%)	0	0	0	0	0	0	0	0	0	0
Kat_4 (%)	0	0	0	0	0	0	0	0	0	0
Kat_5 (%)	0	0	0	0	0	0	0	0	0	0
Kategori_4	V1-2.Muslimane	V1-4.Laibe	V1-2.Muslimane	V1-4.Laibe	V1-2.Muslimane	V1-2.Muslimane	V1-2.Muslimane	V1-2.Muslimane	V1-4.Laibe	V1-2.Muslimane
Kategori_5	IS6-Institucione Fetare	IS6-Institucione Fetare	IS6-Institucione Fetare	IS6-Institucione Fetare	IS6-Institucione Fetare	IS6-Institucione Fetare	IS6-Institucione Fetare	IS6-Institucione Fetare	IS6-Institucione Fetare	IS6-Institucione Fetare
Perdorime_te_Mdulura										
Perdorime_te_Kushtruara										





Kategoria	HS_UB_VI_31/1	HS_UB_VI_32/1	HS_UB_VI_33/1	HS_UB_VI_34/1	HS_UB_VI_35/1	HS_UB_VI_36/1	HS_UB_VI_37/1	HS_UB_VI_38/1	HS_UB_VI_39/1	HS_UB_VI_4/1
	0.469 Urban	0.484 Urban	1.303 Urban	0.613 Urban	0.793 Urban	0.813 Urban	0.093 Urban	0.103 Urban	1.213 Urban	0.030 Urban
Kategori_1	V.Vareza	V.Vareza	V.Vareza	V.Vareza	V.Vareza	V.Vareza	V.Vareza	V.Vareza	V.Vareza	V.Vareza
Mënyëkatëgori_1	V1.Vareze	V1.Vareze	V1.Vareze	V1.Vareze	V1.Vareze	V1.Vareze	V1.Vareze	V1.Vareze	V1.Vareze	V1.Vareze
Përfaqësimi	0	0	0	0	0	0	0	0	0	0
Lartësia_Kate_1 (m)	0	0	0	0	0	0	0	0	0	0
Lartësia_Metra_1 (m)	0	0	0	0	0	0	0	0	0	0
Përfaqësimi_Përdorimit (%)	100	100	100	100	100	100	100	100	100	100
Parcela_Minimale_1 (m2)	0	0	0	0	0	0	0	0	0	0
Kategori_2										
Mënyëkatëgori_2										
Ksh_1	0	0	0	0	0	0	0	0	0	0
Ksh_2 (%)	0	0	0	0	0	0	0	0	0	0
Lartësia_Kate_2 (m)	0	0	0	0	0	0	0	0	0	0
Lartësia_Metra_2 (m)	0	0	0	0	0	0	0	0	0	0
Përqindja_e_Përdorimit_2 (%)	0	0	0	0	0	0	0	0	0	0
Parcela_Minimale_2 (m2)	0	0	0	0	0	0	0	0	0	0
Kategori_3										
Mënyëkatëgori_3										
Ksh_3 (%)	0	0	0	0	0	0	0	0	0	0
Lartësia_Kate_3 (m)	0	0	0	0	0	0	0	0	0	0
Lartësia_Metra_3 (m)	0	0	0	0	0	0	0	0	0	0
Përqindja_e_Përdorimit_3 (%)	0	0	0	0	0	0	0	0	0	0
Parcela_Minimale_3 (m2)	0	0	0	0	0	0	0	0	0	0
Mr. Banorësh	0	0	0	0	0	0	0	0	0	0
Dendësia	0.00	0.00	0.00	0.00	0.00	0.00	0.00	0.00	0.00	0.00
Gjeshirja_Banor	0	0	0	0	0	0	0	0	0	0
Vendpikimi	0	0	0	0	0	0	0	0	0	0
Tipologjia_Hepëllimane										
Mënyra_e_ndërtimit	Konservim	Konservim	Konservim	Konservim	Konservim	Konservim	Konservim	Konservim	Konservim	Konservim
PDV	Jo	Jo	Jo	Jo	Jo	Jo	Jo	Jo	Jo	Jo
Instrumenti										
Faza_e_Zhvillimit	Nuk aplikohet	Nuk aplikohet	Nuk aplikohet	Nuk aplikohet	Nuk aplikohet	Nuk aplikohet	Nuk aplikohet	Nuk aplikohet	Nuk aplikohet	Nuk aplikohet
Konfirmime_tegjere										
Përfaqësimi	0	0	0	0	0	0	0	0	0	0
Lartësia_Kate (m)	0	0	0	0	0	0	0	0	0	0
Ksh (m)	0	0	0	0	0	0	0	0	0	0
Funkcioni_1	V1.2.Muslimane	V1.2.Muslimane	V1.2.Muslimane	V1.4.Laie	V1.2.Muslimane	V1.2.Muslimane	V1.2.Muslimane	V1.4.Laie	V1.4.Laie	V1.2.Muslimane
Funkcioni_2	0	0	0	0	0	0	0	0	0	0
Funkcioni_3	0	0	0	0	0	0	0	0	0	0
Përdorimi_1e_Lejuzara	IS6-Institucione Fetare	IS6-Institucione Fetare	IS6-Institucione Fetare	IS6-Institucione Fetare	IS6-Institucione Fetare	IS6-Institucione Fetare	IS6-Institucione Fetare	IS6-Institucione Fetare	IS6-Institucione Fetare	IS6-Institucione Fetare
Përdorimi_1e_Ndalues										
Përdorimi_1e_Kushtetuese										





Niveli Shtetsh	HS UB_V1_5/1 0.439 Urban	HS UB_V1_50/1 0.066 Urban	HS UB_V1_51/1 0.356 Urban	HS UB_V1_52/1 0.163 Urban	HS UB_V1_6/1 0.524 Urban	HS UB_V1_7/1 0.312 Urban	HS UB_V1_8/1 1.397 Urban	HS UB_V1_9/1 0.204 Urban	HS UB_Z01_1/1 2.390 Urban	HS UB_Z01_Z/1 1.142 Urban
Kategori_1	V.Vareza	V.Vareza	V.Vareza	V.Vareza	V.Vareza	V.Vareza	V.Vareza	V.Vareza	ZU.Zona ushtarake	ZU.Zona ushtarake
Nenkatgori_1	V1.Vareze	V1.Vareze	V1.Vareze	V1.Vareze	V1.Vareze	V1.Vareze	V1.Vareze	V1.Vareze	ZU1.infrastruktura Ushtarake	ZU1.infrastruktura Ushtarake
Kohi_1	0	0	0	0	0	0	0	0	0	0
Lartësia_kate_1 [m]	0	0	0	0	0	0	0	0	0	0
Lartësia_Metra_1 [m]	0	0	0	0	0	0	0	0	0	0
Përqindja_e_Perdorimit_1 [%]	100	100	100	100	100	100	100	100	100	100
Parcela_Minimale_1 [m2]	0	0	0	0	0	0	0	0	0	0
Nenkatgori_2										
Kohi_2	0	0	0	0	0	0	0	0	0	0
Lartësia_kate_2 [m]	0	0	0	0	0	0	0	0	0	0
Lartësia_Metra_2 [m]	0	0	0	0	0	0	0	0	0	0
Përqindja_e_Perdorimit_2 [%]	0	0	0	0	0	0	0	0	0	0
Parcela_Minimale_2 [m2]	0	0	0	0	0	0	0	0	0	0
Kategori_3										
Kohi_3	0	0	0	0	0	0	0	0	0	0
Lartësia_kate_3 [m]	0	0	0	0	0	0	0	0	0	0
Lartësia_Metra_3 [m]	0	0	0	0	0	0	0	0	0	0
Përqindja_e_Perdorimit_3 [%]	0	0	0	0	0	0	0	0	0	0
Parcela_Minimale_3 [m2]	0	0	0	0	0	0	0	0	0	0
M_Baneresh	0	0	0	0	0	0	0	0	0	0
Dendësia	0.00	0.00	0.00	0.00	0.00	0.00	0.00	0.00	0.00	0.00
Gjësuesim_Bamor	0	0	0	0	0	0	0	0	0	0
Vendoskime	0	0	0	0	0	0	0	0	0	0
Tipologjia_Hapësinore									Struktura Individuale (Vilë) te Grupuarë	Struktura Individuale (Vilë) te Grupuarë
Mënyra_e_Prdorimit	Konservim	Konservim	Konservim	Konservim	Konservim	Konservim	Konservim	Konservim	Konservim	Konservim
Strukturime	Jo	Jo	Jo	Jo	Jo	Jo	Jo	Jo	Jo	Jo
Strukturime	Nuk aplikohet	Nuk aplikohet	Nuk aplikohet	Nuk aplikohet	Nuk aplikohet	Nuk aplikohet	Nuk aplikohet	Nuk aplikohet	Nuk aplikohet	Nuk aplikohet
Kufizime_trajto										
Kufizime_trajto										
Funkcion_1	V1-2.Muslimane	V1-2.Muslimane	V1-4.Laie	V1-4.Laie	V1-2.Muslimane	V1-2.Muslimane	V1-4.Laie	V1-4.Laie	ZU2-6.Repart ushtarak	ZU2-5.Vendstrehim
Funkcion_2										
Funkcion_3										
Perdorime_te_Lejuara	IS56-Institucione Fetare	IS56-Institucione Fetare	IS56-Institucione Fetare	IS56-Institucione Fetare	IS56-Institucione Fetare	IS56-Institucione Fetare	IS56-Institucione Fetare	IS56-Institucione Fetare		
Perdorime_te_Ndaloara										
Perdorime_te_Kushtezuara										





Njësia	MS_UB_Z01_3/1
Sip (ha)	1.422
Sistemi	Urban
Kategori_1	Z0.Zona urbaniste
Hienkategorori_1	Z01:Infrastruktura Ushtrake
J_1	0
Kshf (%)	0
Lartësia_Kate_1 (m)	0
Lartësia_Metra_1 (m)	0
Përqindja_e_Përdorimit (%)	100
Parcela_Minimale_1 (m2)	0
Kategori_2	
Nenkategorori_2	
J_2	0
Kshf_2 (%)	0
Lartësia_Kate_2 (m)	0
Lartësia_Metra_2 (m)	0
Përqindja_e_Përdorimit_2 (%)	0
Parcela_Minimale_2 (m2)	0
Kategori_3	
Nenkategorori_3	
J_3	0
Kshf_3 (%)	0
Lartësia_Kate_3 (m)	0
Lartësia_Metra_3 (m)	0
Përqindja_e_Përdorimit_3 (%)	0
Parcela_Minimale_3 (m2)	0
Mi_Banorësh	0
Dendësia	0
Gjërbesim_Banor	5
Vendëzime	6
Tipologjia_Hapësirnore	Struktura Individuale (Vila) te Grupuar
Menzyra_e_adastrurisë	Dendësim
Interferenca	Jo
Fajdr_e_Zhvillimit	Jo
Kufizime_Ligjore	Jo
Përshkrim	
Kshf (%)	
Kshf (%)	
Funkcion_1	Z02-6-01 ushtarak
Funkcion_2	
Funkcion_3	
Perdorime_tekstuale	
Perdorime_tekstuale	
Perdorime_tekstuale	

