



REPUBLIKA E SHQIPËRISË
KËSHILLI KOMBËTAR I TERRITORIT

**MATERIALI SHOQËRUES I HARTËS SË AKTIVITETEVE TË
TURIZMIT DETAR**

Miratuar me Vendim të Këshillit Kombëtar të Territorit Nr. 2, Datë 28.07.2020,


**“PËR PËRCAKTIMIN E ZONËS ME PËRPARËSI ZHVILLIMIN E
TURIZMIT DETAR DHE MIRATIMIN E HARTËS SË AKTIVITETEVE,
ME PROPOZIM TË MINISTRISË SË TURIZMIT DHE MJEDISIT”**



Hartuar nga Ministria e Turizmit dhe Mjedisit në bashkëpunim me Ministrinë e
Infrastrukturës dhe Energjisë, Ministrinë e Mbrojtjes, Ministrinë e Kulturës, Ministrinë e
Bujqësisë dhe Zhvillimit Rural dhe Agjencinë Kombëtare të Planifikimit të Territorit.

Materiali shoqërues i hartës së aktiviteteve të turizmit detar përmban pasaportat sipas 60 zonave të interesit. Pasaportat do të jenë subjekt i publikimeve dhe përditësimeve në vijimësi nga Ministria e Turizmit dhe Mjedisit.

- 1. Grykëderdhja e Bunës
- 2. Velipojë
- 3. Laguna e Vilunit
- 4. Rrjoll
- 5. Rana e Hedhun
- 6. Shëngjin-Veri
- 7. Shëngjin
- 8. Kune-Vain
- 9. Tale
- 10. Laguna e Patokut
- 11. Grykëderdhja e Ishmit
- 12. Kepi i Rodonit
- 13. Gjiri i Lalzit
- 14. Rrushkull
- 15. Jube-Sukth
- 16. Porto Romano
- 17. Currilat
- 18. Durres-Qytet
- 19. Durres-Plazh
- 20. Golem
- 21. Karpen_Zona Ekonomike
- 22. Karpen
- 23. Kodrat e Karpenit
- 24. Spille
- 25. Laguna e Karavastasë
- 26. Divjakë
- 27. Grykëderdhja e Semanit
- 28. Darëzeze
- 29. Pishë-Poro
- 30. Nartë
- 31. Zvërmec
- 32. Vlorë
- 33. Radhimë
- 34. Orikum
- 35. Pashaliman
- 36. Karaburun
- 37. Palasë-Drimadhë-Dhërmi
- 38. Gjipe
- 39. Jal
- 40. Gjiri i Akuariumit
- 41. Livadh
- 42. Livadh-Himarë
- 43. Himarë
- 44. Llamani
- 45. Gadishulli Porto Palermo
- 46. Porto Palermo
- 47. Qafë Suqe
- 48. Qeparo
- 49. Borsh
- 50. Lukovë
- 51. Kakome
- 52. Gji 1
- 53. Gji 2
- 54. Gji 3
- 55. Sarandë
- 56. Çukë - Manastir
- 57. Manastir - Ksamil
- 58. Ksamil
- 59. Kepi i Skalës
- 60. Konispol



Skema ilustruese për zonat e interesit

AKTIVITETET E TURIZMIT DETAR SIPAS ZONAVE TË INTERESIT

2. VELIPOJË

Sip. Totale e Zonës 245.6 ha
Vija Bregdetare 4.68 km

a. Sipërfaqe e Urbanizuar

54.3%
95.7 ha 147.3 ha

b. Sipërfaqe Ndërrimi

45.7%
50.3 ha 104.2 ha

c. Kapaciteti Akomodues

42.910 42.910

d. Dendësia

8.6 ↑ 16
 (në numëra / 1000 m² të zonës totale)

e. Plazhi + Kapaciteti Pushues

592 ha 24 000 pushues
 (në numëra / 1000 m² të zonës totale)

f. Shërbime & Infrastruktura

17% 97.7%
 (në numëra / 1000 m² të zonës totale)

17% 97.7%
 (në numëra / 1000 m² të zonës totale)

17% 97.7%
 (në numëra / 1000 m² të zonës totale)

17% 97.7%
 (në numëra / 1000 m² të zonës totale)

17% 97.7%
 (në numëra / 1000 m² të zonës totale)

17% 97.7%
 (në numëra / 1000 m² të zonës totale)

17% 97.7%
 (në numëra / 1000 m² të zonës totale)

17% 97.7%
 (në numëra / 1000 m² të zonës totale)

17% 97.7%
 (në numëra / 1000 m² të zonës totale)

17% 97.7%
 (në numëra / 1000 m² të zonës totale)

17% 97.7%
 (në numëra / 1000 m² të zonës totale)

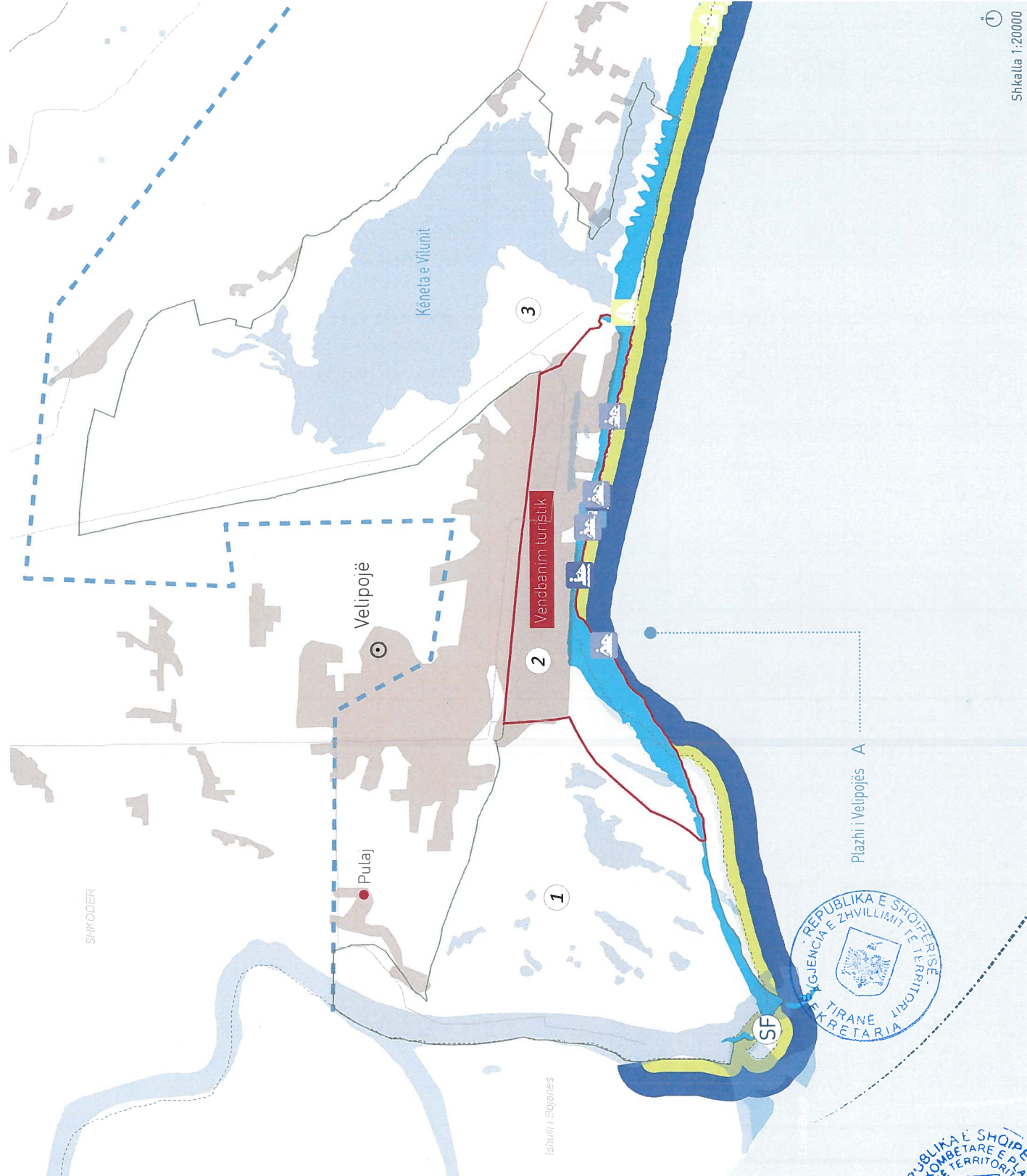
17% 97.7%
 (në numëra / 1000 m² të zonës totale)

17% 97.7%
 (në numëra / 1000 m² të zonës totale)

17% 97.7%
 (në numëra / 1000 m² të zonës totale)

17% 97.7%
 (në numëra / 1000 m² të zonës totale)

17% 97.7%
 (në numëra / 1000 m² të zonës totale)



AKPT
 AGENCIA QENDRORE E
 INVESTIMIT DHE TREGATIS

Shkalla 1:20000

AKTIVITETET E TURIZMIT DETAR SIPAS ZONAVE TË INTERESIT

6. SHËNGJIN-VERI

Sip. totale e Zones **45.4 ha**
 Vija Bregdetare **3.25 km**

a. Sipërfaqe e Ubonizuar

5.9 ha 44.3 ha gjatë

total **23.651** 19.8 ha

b. Sipërfaqe Ndërtimi

total **1.881** 14.8 ha

c. Kapaciteti Alomodues

953 18.036

d. Dendësia

115 28.6

e. Plozhi + Kapaciteti Pushues

16.2 ha

f. Shërbime & Infrastruktura

g. Promotio (ASHK)

publike **14%** private **72%** po info **14%**

LEB-ENDA

Regulor e ndalues për vendosjen e stacioneve sezonale të stacioneve

Për kryes

Për ndërtim të objektit

Për ndërtim të objektit

Regulor e ndalues për vendosjen e stacioneve sezonale të stacioneve

Për kryes

Për ndërtim të objektit

Për ndërtim të objektit

Regulor e ndalues për vendosjen e stacioneve sezonale të stacioneve

Për kryes

Për ndërtim të objektit

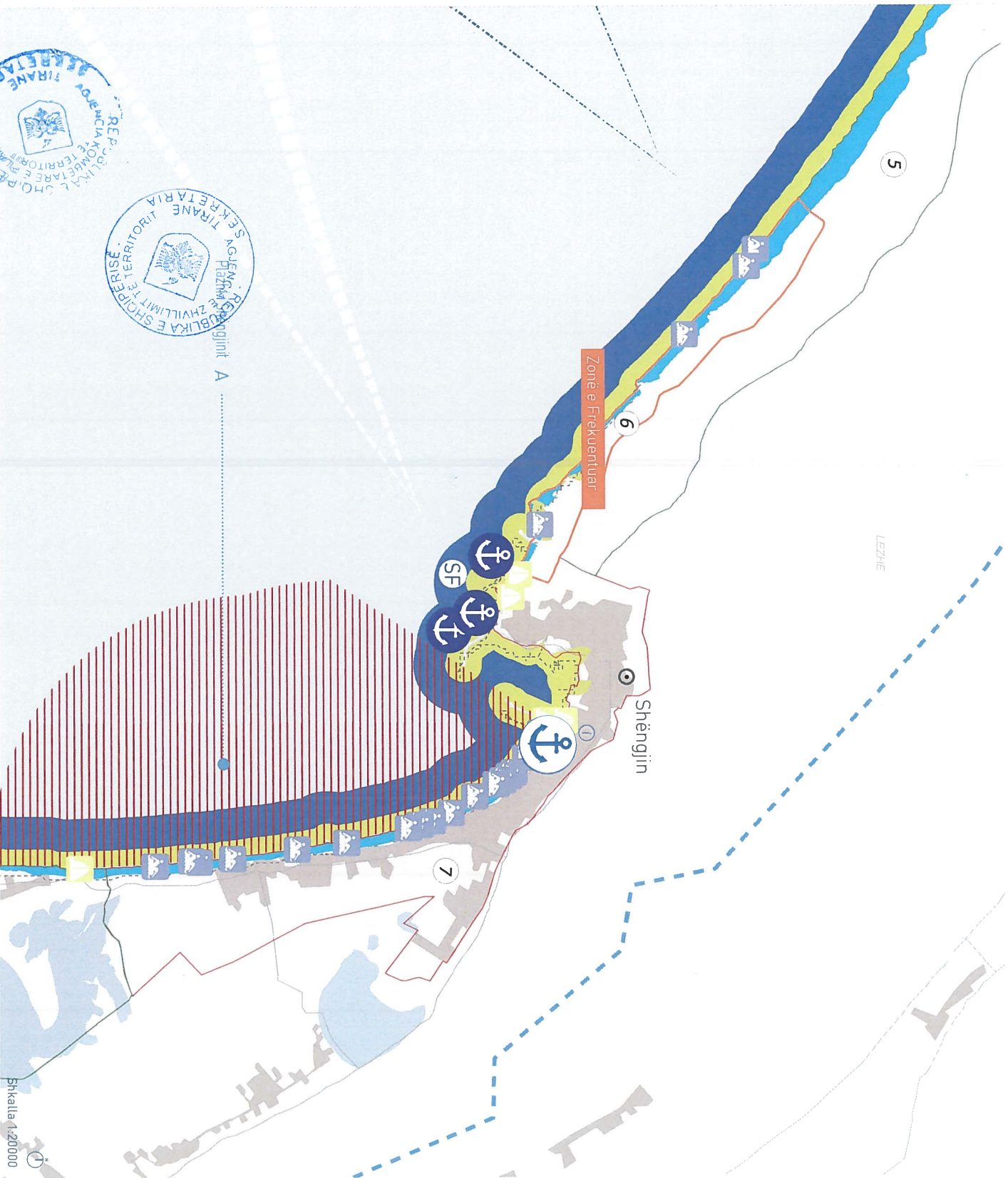
Për ndërtim të objektit

Regulor e ndalues për vendosjen e stacioneve sezonale të stacioneve

Për kryes

Për ndërtim të objektit

Për ndërtim të objektit



Shkalla 1:20000

AKTIVITETET E TURIZMIT DETAR SIPAS ZONAVE TË INTERESIT

8. KUNE-VAIN

Sip. **Shkëlqim e Zonës** 1932.8 ha

Plazhi 58.8 ha

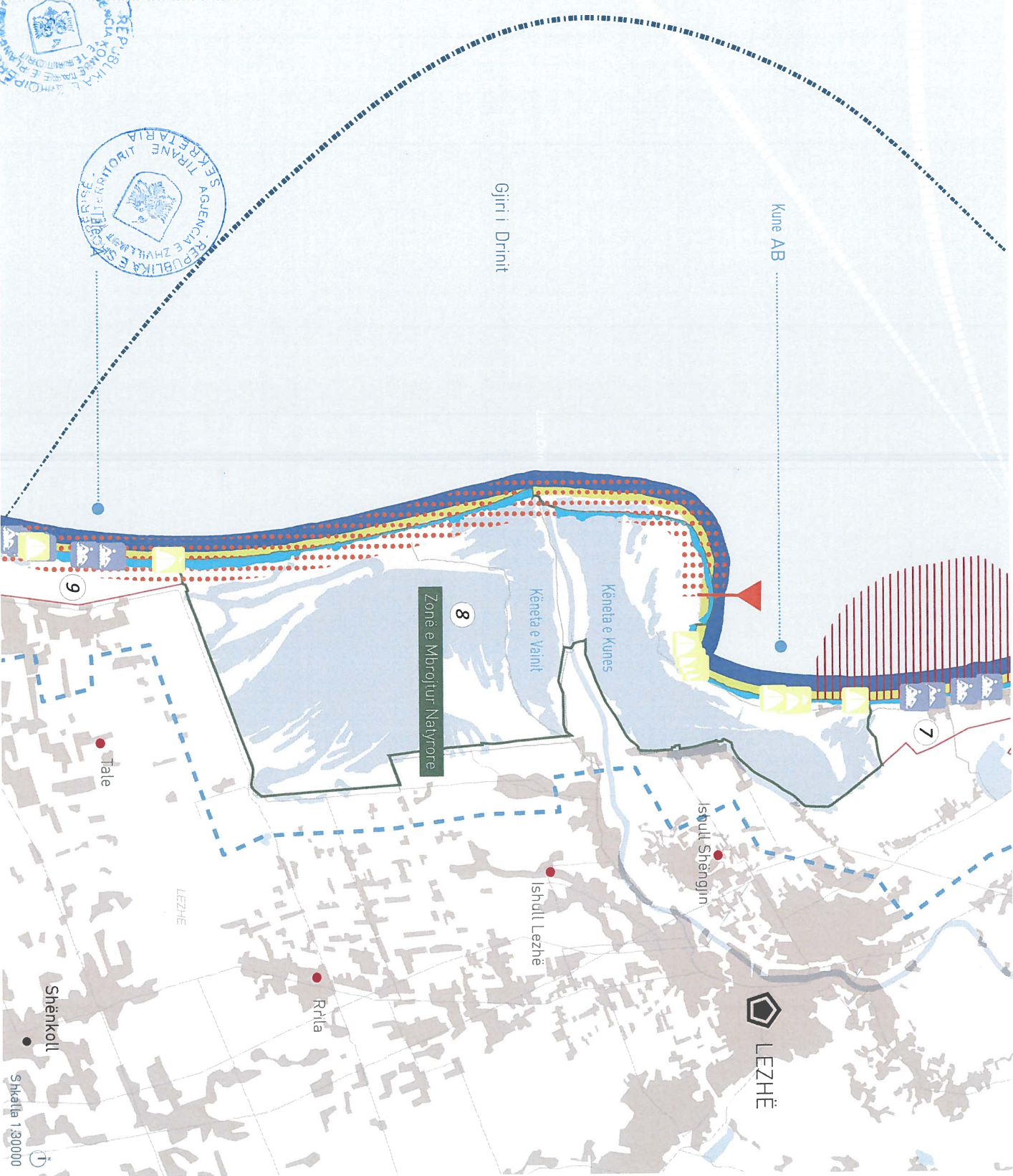
Vija Bregdetare 111 km

"Rezervë Natyrore e Mbrojtur Kune-Vain-talë"
Patok-Futbollqë-Ishëm"
Kategori: IV

Qëllimi: Analiza e zonës të kuneve të Kune-Vain-talë.

LEGJENDA

- 1. Rregullat e ndërtimit për vendosjen e stacioneve sezonale të turizmit
- 2. Për kryesinë
- 3. Për rrjetin e rrugëve të brendshme
- 4. Për rrjetin e rrugëve të jashtme
- 5. Rregullat e ndërtimit për vendosjen e stacioneve sezonale të turizmit
- 6. Për zonat e mbrojtura natyrore
- 7. Rregullat e ndërtimit për vendosjen e stacioneve sezonale të turizmit
- 8. Zona e mbrojtur natyrore
- 9. Zona e mbrojtur natyrore
- 10. Zona e mbrojtur natyrore
- 11. Zona e mbrojtur natyrore
- 12. Zona e mbrojtur natyrore
- 13. Zona e mbrojtur natyrore
- 14. Zona e mbrojtur natyrore
- 15. Zona e mbrojtur natyrore
- 16. Zona e mbrojtur natyrore
- 17. Zona e mbrojtur natyrore
- 18. Zona e mbrojtur natyrore
- 19. Zona e mbrojtur natyrore
- 20. Zona e mbrojtur natyrore
- 21. Zona e mbrojtur natyrore
- 22. Zona e mbrojtur natyrore
- 23. Zona e mbrojtur natyrore
- 24. Zona e mbrojtur natyrore
- 25. Zona e mbrojtur natyrore
- 26. Zona e mbrojtur natyrore
- 27. Zona e mbrojtur natyrore
- 28. Zona e mbrojtur natyrore
- 29. Zona e mbrojtur natyrore
- 30. Zona e mbrojtur natyrore
- 31. Zona e mbrojtur natyrore
- 32. Zona e mbrojtur natyrore
- 33. Zona e mbrojtur natyrore
- 34. Zona e mbrojtur natyrore
- 35. Zona e mbrojtur natyrore
- 36. Zona e mbrojtur natyrore
- 37. Zona e mbrojtur natyrore
- 38. Zona e mbrojtur natyrore
- 39. Zona e mbrojtur natyrore
- 40. Zona e mbrojtur natyrore
- 41. Zona e mbrojtur natyrore
- 42. Zona e mbrojtur natyrore
- 43. Zona e mbrojtur natyrore
- 44. Zona e mbrojtur natyrore
- 45. Zona e mbrojtur natyrore
- 46. Zona e mbrojtur natyrore
- 47. Zona e mbrojtur natyrore
- 48. Zona e mbrojtur natyrore
- 49. Zona e mbrojtur natyrore
- 50. Zona e mbrojtur natyrore



AKTIVITETET E TURIZMIT DETAR SIPAS ZONAVE TË INTERESIT

9. TALE

Sip. Totale e Zonis: **155.8 ha**
 Vija Bregdetore: **273 km**

a. Siperfaqe e Urbanizuar

63.6 ha PDZRK

b. Siperfaqe Nderimi

Sipërfaqe: **11 ha** PDZRK
 total: **11 ha** PDZRK

c. Kapaciteti Akomodues

385 PDZRK
 25-rr / Person

d. Dendësia

(p. zambur / 1000 m² të zambur total)

10.3 PDZRK

e. Piazhi • Kapaciteti Pushues

Sipërfaqe: **26.3 ha**

13 700 pushues

f. Shërbime & Infrastruktura

0.6 km

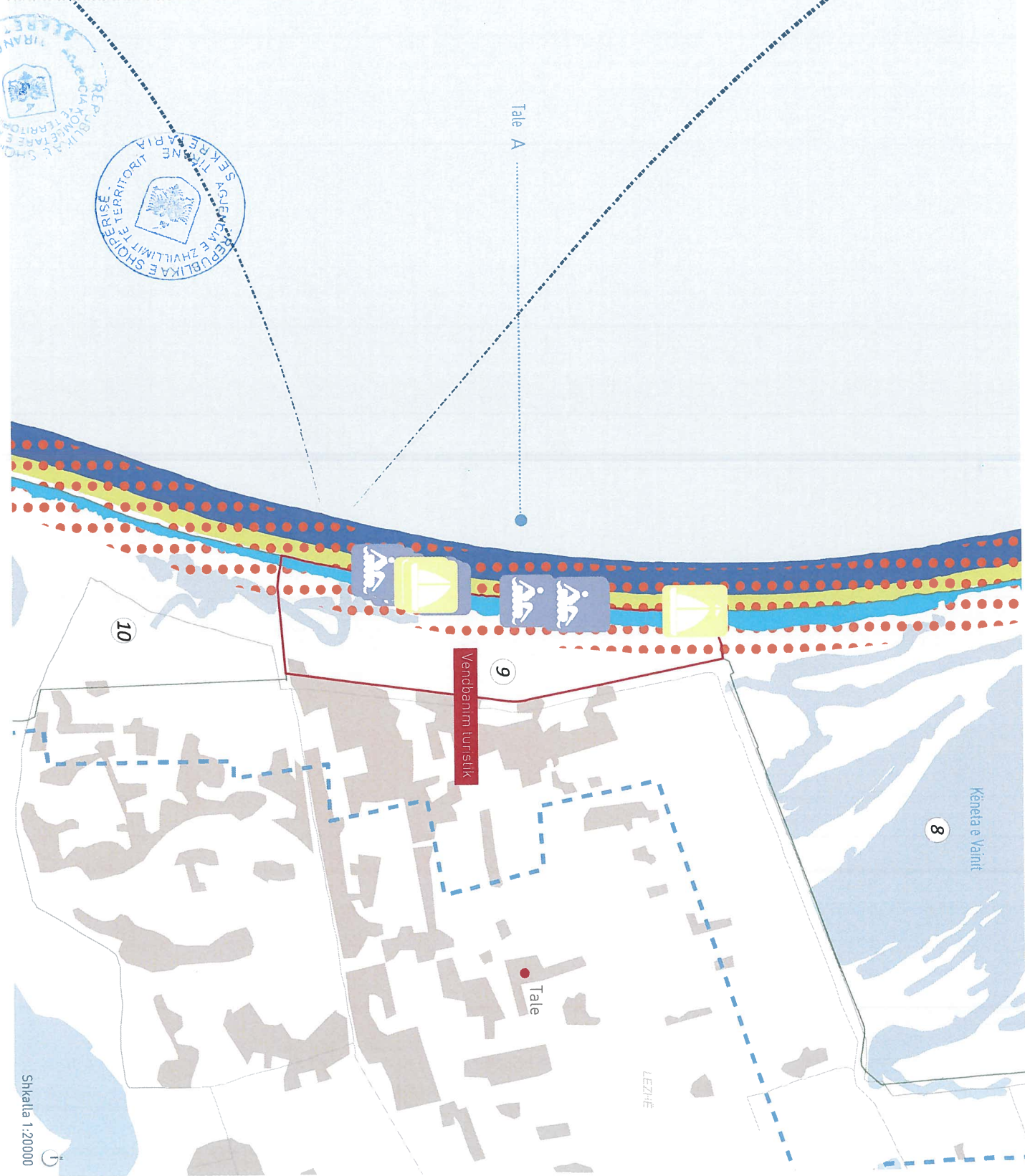
g. Prometia (ASHK)

publike: **9%**
 private: **4%**

qënum: Aktiva AKPT / në qeveri PPP / AKPTA / ASHK

LEGJENDA

- Regjioni i Ndërtimit për vendosjen e stacioneve të autobusëve të autobusëve
- 1 Parkim
- 2 Parkim për biçikletë
- 3 Parkim për invalidë
- 4 Regjioni i ndërtimit për vendosjen e stacioneve të autobusëve të autobusëve
- 5 Zona e këmbimit
- 6 Zona e këmbimit
- 7 Zona e këmbimit
- 8 Zona e këmbimit
- 9 Zona e këmbimit
- 10 Zona e këmbimit
- 11 Zona e këmbimit
- 12 Zona e këmbimit
- 13 Zona e këmbimit
- 14 Zona e këmbimit
- 15 Zona e këmbimit
- 16 Zona e këmbimit
- 17 Zona e këmbimit
- 18 Zona e këmbimit
- 19 Zona e këmbimit
- 20 Zona e këmbimit
- 21 Zona e këmbimit
- 22 Zona e këmbimit
- 23 Zona e këmbimit
- 24 Zona e këmbimit
- 25 Zona e këmbimit
- 26 Zona e këmbimit
- 27 Zona e këmbimit
- 28 Zona e këmbimit
- 29 Zona e këmbimit
- 30 Zona e këmbimit
- 31 Zona e këmbimit
- 32 Zona e këmbimit
- 33 Zona e këmbimit
- 34 Zona e këmbimit
- 35 Zona e këmbimit
- 36 Zona e këmbimit
- 37 Zona e këmbimit
- 38 Zona e këmbimit
- 39 Zona e këmbimit
- 40 Zona e këmbimit
- 41 Zona e këmbimit
- 42 Zona e këmbimit
- 43 Zona e këmbimit
- 44 Zona e këmbimit
- 45 Zona e këmbimit
- 46 Zona e këmbimit
- 47 Zona e këmbimit
- 48 Zona e këmbimit
- 49 Zona e këmbimit
- 50 Zona e këmbimit
- 51 Zona e këmbimit
- 52 Zona e këmbimit
- 53 Zona e këmbimit
- 54 Zona e këmbimit
- 55 Zona e këmbimit
- 56 Zona e këmbimit
- 57 Zona e këmbimit
- 58 Zona e këmbimit
- 59 Zona e këmbimit
- 60 Zona e këmbimit
- 61 Zona e këmbimit
- 62 Zona e këmbimit
- 63 Zona e këmbimit
- 64 Zona e këmbimit
- 65 Zona e këmbimit
- 66 Zona e këmbimit
- 67 Zona e këmbimit
- 68 Zona e këmbimit
- 69 Zona e këmbimit
- 70 Zona e këmbimit
- 71 Zona e këmbimit
- 72 Zona e këmbimit
- 73 Zona e këmbimit
- 74 Zona e këmbimit
- 75 Zona e këmbimit
- 76 Zona e këmbimit
- 77 Zona e këmbimit
- 78 Zona e këmbimit
- 79 Zona e këmbimit
- 80 Zona e këmbimit
- 81 Zona e këmbimit
- 82 Zona e këmbimit
- 83 Zona e këmbimit
- 84 Zona e këmbimit
- 85 Zona e këmbimit
- 86 Zona e këmbimit
- 87 Zona e këmbimit
- 88 Zona e këmbimit
- 89 Zona e këmbimit
- 90 Zona e këmbimit
- 91 Zona e këmbimit
- 92 Zona e këmbimit
- 93 Zona e këmbimit
- 94 Zona e këmbimit
- 95 Zona e këmbimit
- 96 Zona e këmbimit
- 97 Zona e këmbimit
- 98 Zona e këmbimit
- 99 Zona e këmbimit
- 100 Zona e këmbimit



AKTIVITETET E TURIZMIT DETAR SIPAS ZONAVE TË INTERESIT

10. LAGUNA E PATOKUT

Sip. Totalë e Zonisë

1932,8 ha

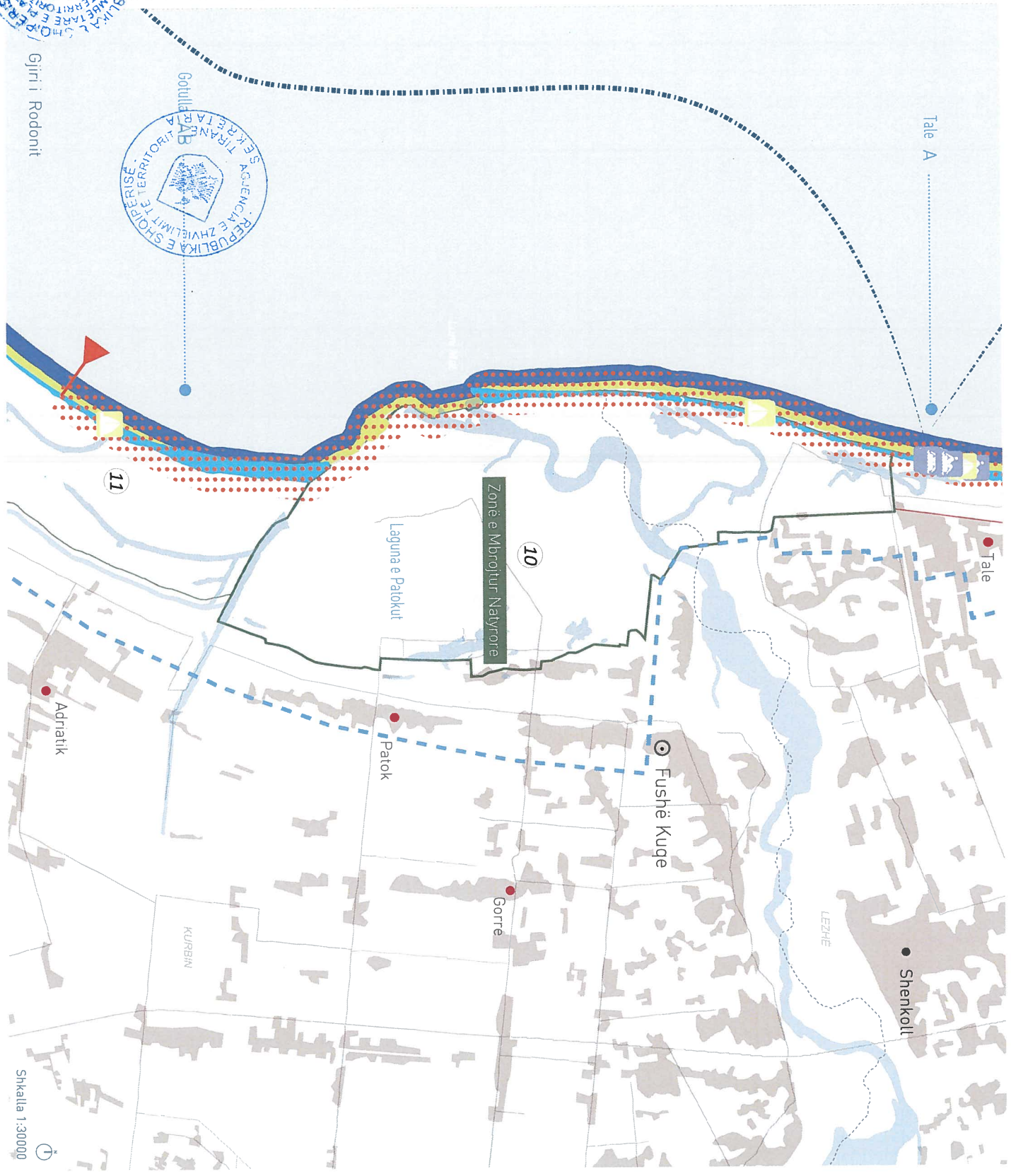
Plazhi

37,6 ha

Vija Bregdetare

8,1 km

**"Rezervë Natyrore e Mbrojtur,
Patok-Fushëkuge-shëm"**
Kategori: IV



Shprehje: Niveli i ndalojës dhe Niveli i ndalojës

LEGJENDA

Regjionet e ndalojës për mbrojtjen e sistemeve akvatore të ndalojës

Regjionet e ndalojës për mbrojtjen e sistemeve akvatore të ndalojës

Regjionet e ndalojës për mbrojtjen e sistemeve akvatore të ndalojës

Regjionet e ndalojës për mbrojtjen e sistemeve akvatore të ndalojës

Regjionet e ndalojës për mbrojtjen e sistemeve akvatore të ndalojës

Regjionet e ndalojës për mbrojtjen e sistemeve akvatore të ndalojës

Regjionet e ndalojës për mbrojtjen e sistemeve akvatore të ndalojës

Regjionet e ndalojës për mbrojtjen e sistemeve akvatore të ndalojës

Regjionet e ndalojës për mbrojtjen e sistemeve akvatore të ndalojës

Regjionet e ndalojës për mbrojtjen e sistemeve akvatore të ndalojës

Regjionet e ndalojës për mbrojtjen e sistemeve akvatore të ndalojës

Regjionet e ndalojës për mbrojtjen e sistemeve akvatore të ndalojës

Regjionet e ndalojës për mbrojtjen e sistemeve akvatore të ndalojës

Regjionet e ndalojës për mbrojtjen e sistemeve akvatore të ndalojës

Regjionet e ndalojës për mbrojtjen e sistemeve akvatore të ndalojës

Regjionet e ndalojës për mbrojtjen e sistemeve akvatore të ndalojës

Regjionet e ndalojës për mbrojtjen e sistemeve akvatore të ndalojës

Regjionet e ndalojës për mbrojtjen e sistemeve akvatore të ndalojës

Regjionet e ndalojës për mbrojtjen e sistemeve akvatore të ndalojës

Regjionet e ndalojës për mbrojtjen e sistemeve akvatore të ndalojës

Regjionet e ndalojës për mbrojtjen e sistemeve akvatore të ndalojës

Regjionet e ndalojës për mbrojtjen e sistemeve akvatore të ndalojës

Regjionet e ndalojës për mbrojtjen e sistemeve akvatore të ndalojës

Regjionet e ndalojës për mbrojtjen e sistemeve akvatore të ndalojës

Regjionet e ndalojës për mbrojtjen e sistemeve akvatore të ndalojës



Gjiri i Rodonit



AKTIVITETET E TURIZMIT DETAR SIPAS ZONAVE TË INTERESIT

12. KEP I RODONIT

Sip. Tokës e Zonës

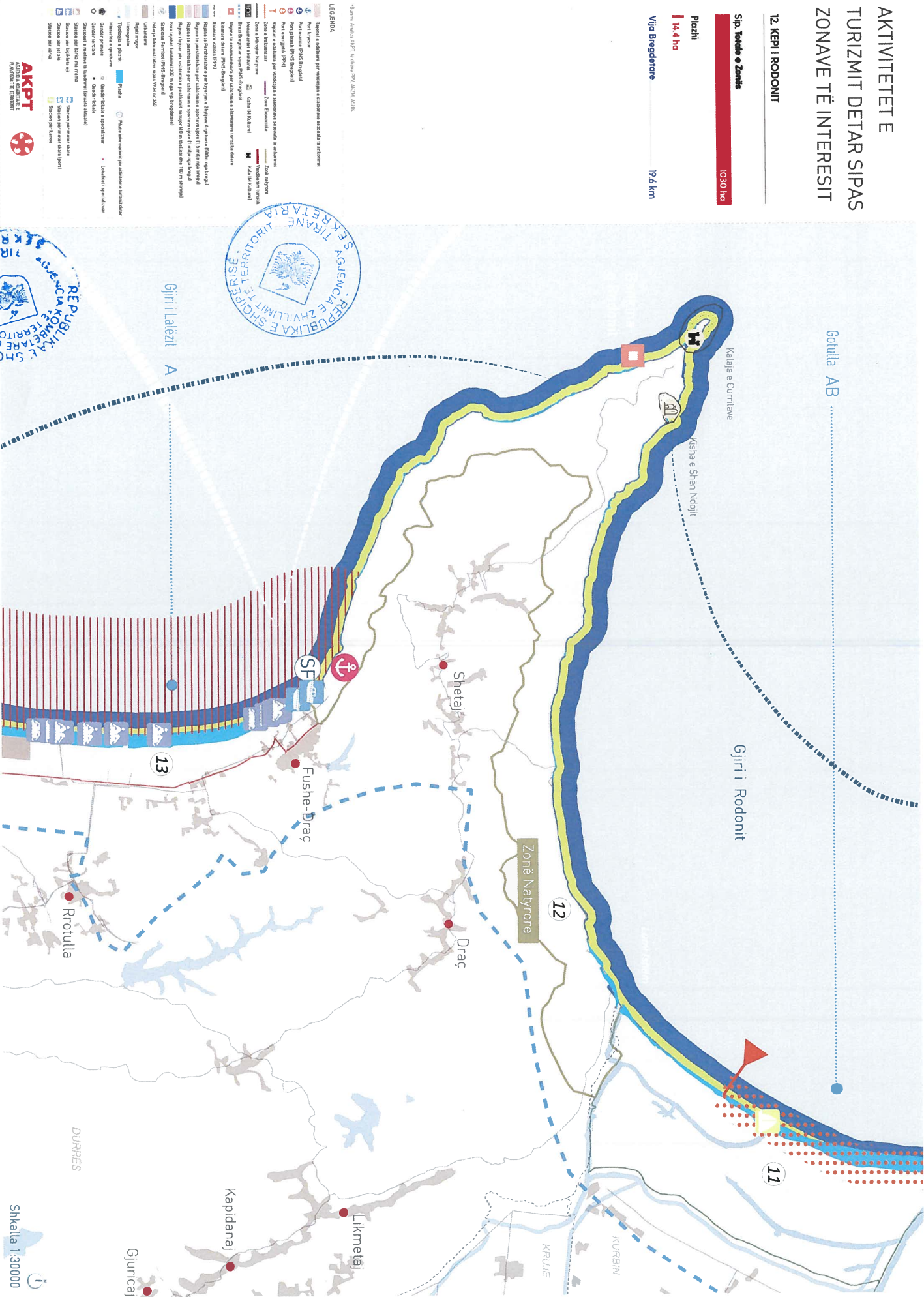
1030 ha

Placë

144 ha

Vija Bregdetare

19,6 km



LEGJENDA

Raport e ndërtues për vendosjen e stacioneve sezonale të vendosur

1 Për kryetar

2 Për kryetar

3 Për kryetar

4 Për kryetar

5 Për kryetar

6 Për kryetar

7 Për kryetar

8 Për kryetar

9 Për kryetar

10 Për kryetar

11 Për kryetar

12 Për kryetar

13 Për kryetar

14 Për kryetar

15 Për kryetar

16 Për kryetar

17 Për kryetar

18 Për kryetar

19 Për kryetar

20 Për kryetar

21 Për kryetar

22 Për kryetar

23 Për kryetar

24 Për kryetar

25 Për kryetar

26 Për kryetar

27 Për kryetar

28 Për kryetar

29 Për kryetar

30 Për kryetar

31 Për kryetar

32 Për kryetar

33 Për kryetar

34 Për kryetar

35 Për kryetar

36 Për kryetar

37 Për kryetar

38 Për kryetar

39 Për kryetar

40 Për kryetar

41 Për kryetar

42 Për kryetar

43 Për kryetar

44 Për kryetar

45 Për kryetar

46 Për kryetar

47 Për kryetar

48 Për kryetar

49 Për kryetar

50 Për kryetar

51 Për kryetar

52 Për kryetar

53 Për kryetar

54 Për kryetar

55 Për kryetar

56 Për kryetar

57 Për kryetar

58 Për kryetar

59 Për kryetar

60 Për kryetar

61 Për kryetar

62 Për kryetar

63 Për kryetar

64 Për kryetar

65 Për kryetar

66 Për kryetar

67 Për kryetar

68 Për kryetar

69 Për kryetar

70 Për kryetar

71 Për kryetar

72 Për kryetar

73 Për kryetar

74 Për kryetar

75 Për kryetar

76 Për kryetar

77 Për kryetar

78 Për kryetar

79 Për kryetar

80 Për kryetar

81 Për kryetar

82 Për kryetar

83 Për kryetar

84 Për kryetar

85 Për kryetar

86 Për kryetar

87 Për kryetar

88 Për kryetar

89 Për kryetar

90 Për kryetar

91 Për kryetar

92 Për kryetar

93 Për kryetar

94 Për kryetar

95 Për kryetar

96 Për kryetar

97 Për kryetar

98 Për kryetar

99 Për kryetar

100 Për kryetar



Shkalla 1:30000

AKTIVITETET E TURIZMIT DETAR SIPAS ZONAVE TË INTERESIT

14. RRUSHKULL

Sip. **Tenda e Zonis**

679.8 ha

Placshi

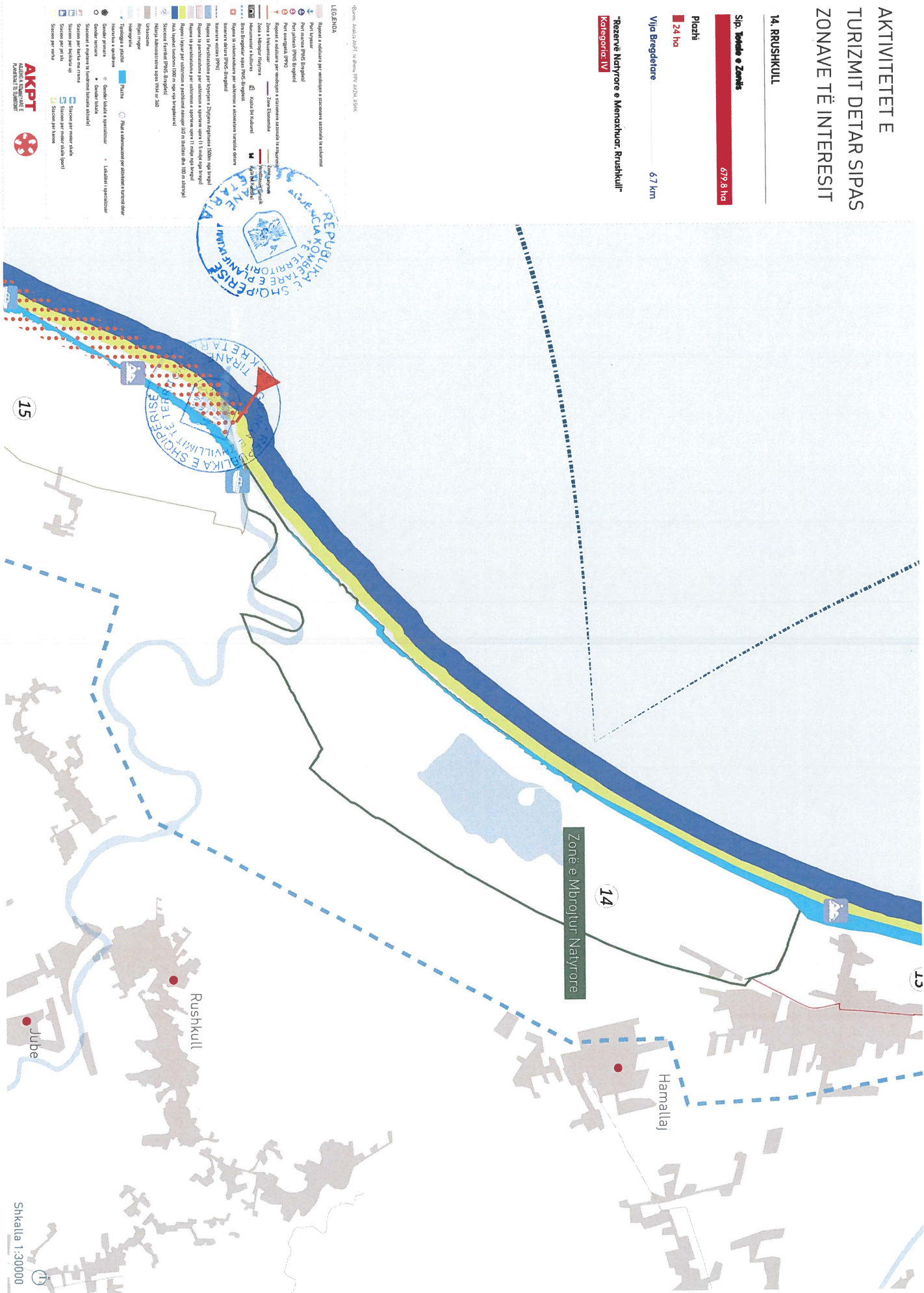
24 ha

Vija Bregdetare

6.7 km

"Rezervë Natyrore e Mbrojtur 'Rrushkull'

Kategori IV



LEGB-ENDA

Rregullat e ndalimit për vendosjen e stacioneve sezonale në udhëtimet

- 1 Për tryezat
- 2 Për tryezat dhe shtrigat
- 3 Për tryezat dhe shtrigat
- 4 Për tryezat dhe shtrigat
- 5 Për tryezat dhe shtrigat
- 6 Për tryezat dhe shtrigat
- 7 Për tryezat dhe shtrigat
- 8 Për tryezat dhe shtrigat
- 9 Për tryezat dhe shtrigat
- 10 Për tryezat dhe shtrigat
- 11 Për tryezat dhe shtrigat
- 12 Për tryezat dhe shtrigat
- 13 Për tryezat dhe shtrigat
- 14 Për tryezat dhe shtrigat
- 15 Për tryezat dhe shtrigat

Shkalla 1:30000

AKTIVITETET E TURIZMIT DETAR SIPAS ZONAVE TË INTERESIT

19. DURRËS-PLAZH

Sf. Toidë e Zonës

109.9 ha

Vija Bregdetore

5.04 km

a. Sipërfaqja e Urbanshkur

157.9 ha

+17%

b. Sipërfaqja e Medeterrit

40.7 ha

-2%

Total

198.6 ha

-1317 ha

c. Kapaciteti Akomodues

48 820

52 718

d. Dendësia

17.25

25.7

e. Pjesëti e Kapacitetit Përbues

28.5 ha

22 800 pushues

f. Shprehja e Infrastruktura

3 km

45 km

100%

g. Prometida (ASHK)

100%

100%

100%

100%

100%

100%

100%

100%

100%

100%

100%

100%

100%

100%

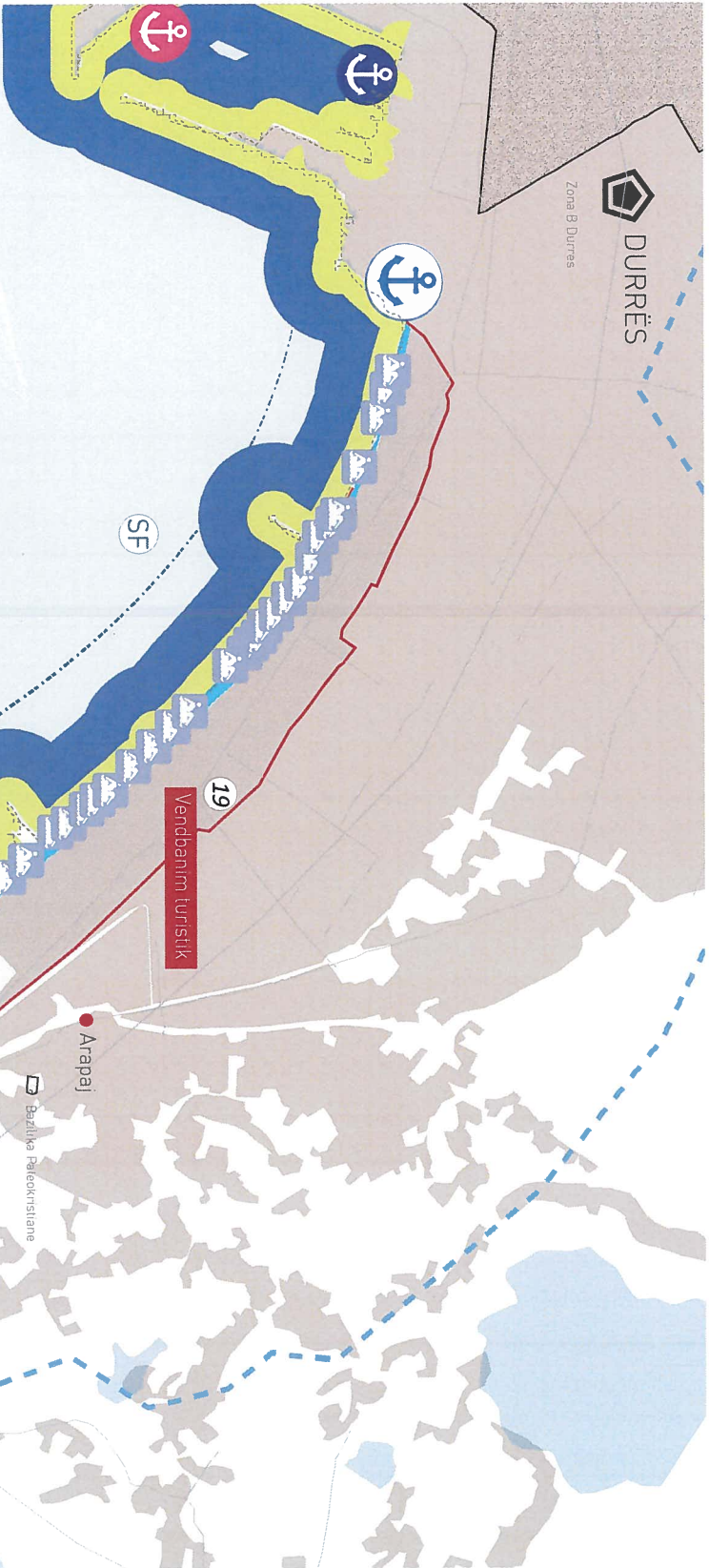
100%

100%

100%

100%

100%



Gjiri i Durresit

DURRES

Shkalla 1:15000

LEGJENDRA

Raportet e ndalimit për vendbanim e shprehje të infrastrukturës

1 Pjesë Urbane

2 Pjesë Medeterrane

3 Pjesë e Tërësishme

4 Pjesë e Tërësishme

5 Pjesë e Tërësishme

6 Pjesë e Tërësishme

7 Pjesë e Tërësishme

8 Pjesë e Tërësishme

9 Pjesë e Tërësishme

10 Pjesë e Tërësishme

11 Pjesë e Tërësishme

12 Pjesë e Tërësishme

13 Pjesë e Tërësishme

14 Pjesë e Tërësishme

15 Pjesë e Tërësishme

16 Pjesë e Tërësishme

17 Pjesë e Tërësishme

18 Pjesë e Tërësishme

19 Pjesë e Tërësishme

20 Pjesë e Tërësishme

21 Pjesë e Tërësishme

22 Pjesë e Tërësishme

23 Pjesë e Tërësishme

24 Pjesë e Tërësishme

25 Pjesë e Tërësishme

26 Pjesë e Tërësishme

27 Pjesë e Tërësishme

28 Pjesë e Tërësishme

29 Pjesë e Tërësishme

30 Pjesë e Tërësishme

31 Pjesë e Tërësishme

32 Pjesë e Tërësishme

33 Pjesë e Tërësishme

34 Pjesë e Tërësishme

35 Pjesë e Tërësishme

36 Pjesë e Tërësishme

37 Pjesë e Tërësishme

38 Pjesë e Tërësishme

39 Pjesë e Tërësishme

40 Pjesë e Tërësishme

41 Pjesë e Tërësishme

42 Pjesë e Tërësishme

43 Pjesë e Tërësishme

44 Pjesë e Tërësishme

45 Pjesë e Tërësishme

46 Pjesë e Tërësishme

47 Pjesë e Tërësishme

48 Pjesë e Tërësishme

49 Pjesë e Tërësishme

50 Pjesë e Tërësishme

51 Pjesë e Tërësishme

52 Pjesë e Tërësishme

53 Pjesë e Tërësishme

54 Pjesë e Tërësishme

55 Pjesë e Tërësishme

56 Pjesë e Tërësishme

57 Pjesë e Tërësishme

58 Pjesë e Tërësishme

59 Pjesë e Tërësishme

60 Pjesë e Tërësishme

61 Pjesë e Tërësishme

62 Pjesë e Tërësishme

63 Pjesë e Tërësishme

64 Pjesë e Tërësishme

65 Pjesë e Tërësishme

66 Pjesë e Tërësishme

67 Pjesë e Tërësishme

68 Pjesë e Tërësishme

69 Pjesë e Tërësishme

70 Pjesë e Tërësishme

71 Pjesë e Tërësishme

72 Pjesë e Tërësishme

73 Pjesë e Tërësishme

74 Pjesë e Tërësishme

75 Pjesë e Tërësishme

76 Pjesë e Tërësishme

77 Pjesë e Tërësishme

78 Pjesë e Tërësishme

79 Pjesë e Tërësishme

80 Pjesë e Tërësishme

81 Pjesë e Tërësishme

82 Pjesë e Tërësishme

83 Pjesë e Tërësishme

84 Pjesë e Tërësishme

85 Pjesë e Tërësishme

86 Pjesë e Tërësishme

87 Pjesë e Tërësishme

88 Pjesë e Tërësishme

89 Pjesë e Tërësishme

90 Pjesë e Tërësishme

91 Pjesë e Tërësishme

92 Pjesë e Tërësishme

93 Pjesë e Tërësishme

94 Pjesë e Tërësishme

95 Pjesë e Tërësishme

96 Pjesë e Tërësishme

97 Pjesë e Tërësishme

98 Pjesë e Tërësishme

99 Pjesë e Tërësishme

100 Pjesë e Tërësishme

AKPT



AKPT

Agjencia Kombëtare e Administrimit të Territorit

AKTIVITETET E TURIZMIT DETAR SIPAS ZONAVE TË INTERESIT

23. KODRAT E KARRENT

Sip. **Turkula e Zonis**

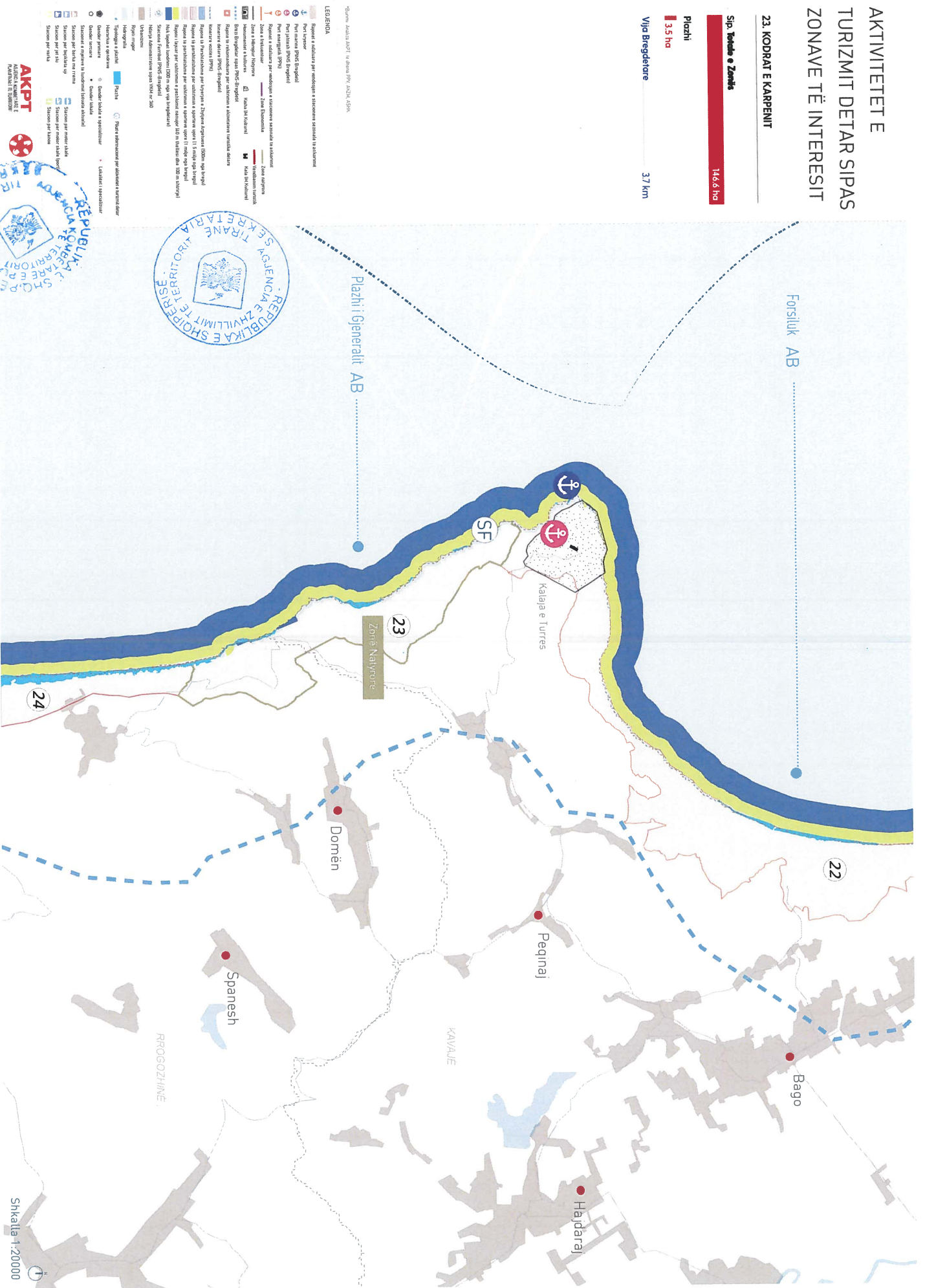
146.6 ha

Plozhi

3.5 ha

Vije Bregdetare

3.7 Km



AKTIVITETET E TURIZMIT DETAR SIPAS ZONAVE TË INTERESIT

30. MARTË

Sip. Totalë e Zonisë

3273 ha

Ploçzhi

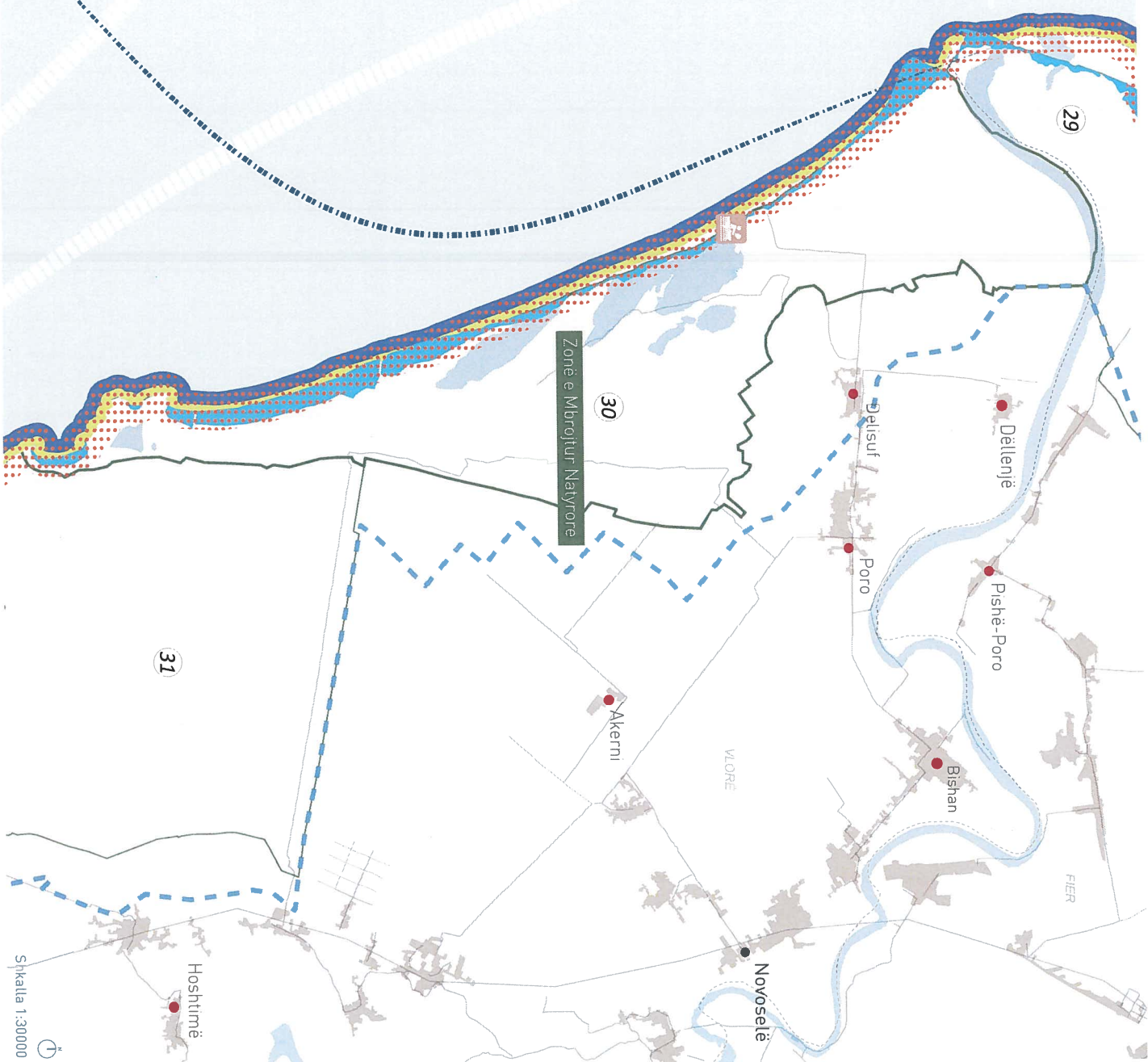
223 ha

Vija Bregdetare

16,3 km

"Peizazhi i Mbrojtur Vjosë-Martë"

Kategoria: V



"Rrjeti i Atestit Kombëtar i Kulturës dhe Historisë"

LEGJENDA

- ▬ Rregullat e ndalimit për vendosjen e stacioneve aërore në tashmë të vendosura
- ① Përkrahës
- ② Përkrahës (Përfunduar)
- ③ Përkrahës (Përfunduar)
- ④ Rregullat e ndalimit për vendosjen e stacioneve aërore në tashmë të vendosura
- ⑤ Rregullat e ndalimit për vendosjen e stacioneve aërore në tashmë të vendosura
- ⑥ Rregullat e ndalimit për vendosjen e stacioneve aërore në tashmë të vendosura
- ⑦ Rregullat e ndalimit për vendosjen e stacioneve aërore në tashmë të vendosura
- ⑧ Rregullat e ndalimit për vendosjen e stacioneve aërore në tashmë të vendosura
- ⑨ Rregullat e ndalimit për vendosjen e stacioneve aërore në tashmë të vendosura
- ⑩ Rregullat e ndalimit për vendosjen e stacioneve aërore në tashmë të vendosura
- ⑪ Rregullat e ndalimit për vendosjen e stacioneve aërore në tashmë të vendosura
- ⑫ Rregullat e ndalimit për vendosjen e stacioneve aërore në tashmë të vendosura
- ⑬ Rregullat e ndalimit për vendosjen e stacioneve aërore në tashmë të vendosura
- ⑭ Rregullat e ndalimit për vendosjen e stacioneve aërore në tashmë të vendosura
- ⑮ Rregullat e ndalimit për vendosjen e stacioneve aërore në tashmë të vendosura
- ⑯ Rregullat e ndalimit për vendosjen e stacioneve aërore në tashmë të vendosura
- ⑰ Rregullat e ndalimit për vendosjen e stacioneve aërore në tashmë të vendosura
- ⑱ Rregullat e ndalimit për vendosjen e stacioneve aërore në tashmë të vendosura
- ⑲ Rregullat e ndalimit për vendosjen e stacioneve aërore në tashmë të vendosura
- ⑳ Rregullat e ndalimit për vendosjen e stacioneve aërore në tashmë të vendosura
- ㉑ Rregullat e ndalimit për vendosjen e stacioneve aërore në tashmë të vendosura
- ㉒ Rregullat e ndalimit për vendosjen e stacioneve aërore në tashmë të vendosura
- ㉓ Rregullat e ndalimit për vendosjen e stacioneve aërore në tashmë të vendosura
- ㉔ Rregullat e ndalimit për vendosjen e stacioneve aërore në tashmë të vendosura
- ㉕ Rregullat e ndalimit për vendosjen e stacioneve aërore në tashmë të vendosura
- ㉖ Rregullat e ndalimit për vendosjen e stacioneve aërore në tashmë të vendosura
- ㉗ Rregullat e ndalimit për vendosjen e stacioneve aërore në tashmë të vendosura
- ㉘ Rregullat e ndalimit për vendosjen e stacioneve aërore në tashmë të vendosura
- ㉙ Rregullat e ndalimit për vendosjen e stacioneve aërore në tashmë të vendosura
- ㉚ Rregullat e ndalimit për vendosjen e stacioneve aërore në tashmë të vendosura
- ㉛ Rregullat e ndalimit për vendosjen e stacioneve aërore në tashmë të vendosura
- ㉜ Rregullat e ndalimit për vendosjen e stacioneve aërore në tashmë të vendosura
- ㉝ Rregullat e ndalimit për vendosjen e stacioneve aërore në tashmë të vendosura
- ㉞ Rregullat e ndalimit për vendosjen e stacioneve aërore në tashmë të vendosura
- ㉟ Rregullat e ndalimit për vendosjen e stacioneve aërore në tashmë të vendosura
- ㊱ Rregullat e ndalimit për vendosjen e stacioneve aërore në tashmë të vendosura
- ㊲ Rregullat e ndalimit për vendosjen e stacioneve aërore në tashmë të vendosura
- ㊳ Rregullat e ndalimit për vendosjen e stacioneve aërore në tashmë të vendosura
- ㊴ Rregullat e ndalimit për vendosjen e stacioneve aërore në tashmë të vendosura
- ㊵ Rregullat e ndalimit për vendosjen e stacioneve aërore në tashmë të vendosura
- ㊶ Rregullat e ndalimit për vendosjen e stacioneve aërore në tashmë të vendosura
- ㊷ Rregullat e ndalimit për vendosjen e stacioneve aërore në tashmë të vendosura
- ㊸ Rregullat e ndalimit për vendosjen e stacioneve aërore në tashmë të vendosura
- ㊹ Rregullat e ndalimit për vendosjen e stacioneve aërore në tashmë të vendosura
- ㊺ Rregullat e ndalimit për vendosjen e stacioneve aërore në tashmë të vendosura
- ㊻ Rregullat e ndalimit për vendosjen e stacioneve aërore në tashmë të vendosura
- ㊼ Rregullat e ndalimit për vendosjen e stacioneve aërore në tashmë të vendosura
- ㊽ Rregullat e ndalimit për vendosjen e stacioneve aërore në tashmë të vendosura
- ㊾ Rregullat e ndalimit për vendosjen e stacioneve aërore në tashmë të vendosura
- ㊿ Rregullat e ndalimit për vendosjen e stacioneve aërore në tashmë të vendosura



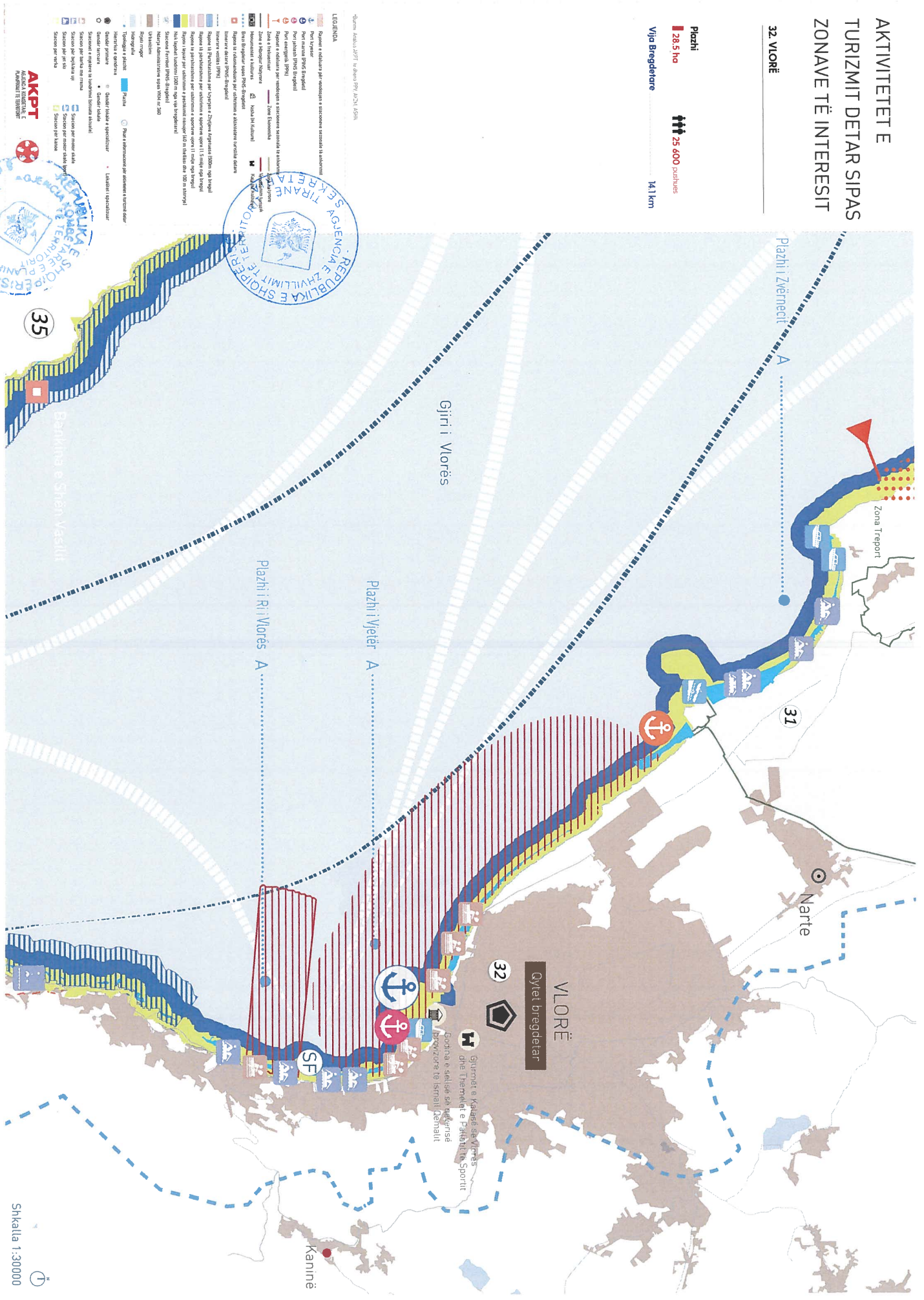
Shkalla 1:30000

AKPT

AKTIVITETET E TURIZMIT DETAR SIPAS ZONAVE TË INTERESIT

32. VIORË

Plozhi
28.5 ha
25 600 pushbes
Vija Bregdetare 14.1 km



Gjiri i Vlorës

Zona Trepport

Plazhi i Zverneçit

Nartë

VJORË
Qytet bregdetar

gjurmet e Kanagë së Vlorës dhe themeliet e Pallatit të Sportit dhe qendër e shërbimeve të brendshme të bashkisë së Vlorës

Kaninë

Shkalla 1:30000



35

Banina e Sheh Vasilut

Plazhi i Ri i Vlorës A

Plazhi i Vjetër A

Plazhi i Rrit Vlorës A

LEGJENDA

- 1 Rrëgjues i vektorëve për vendosjen e stacioneve të rezeve të aktivitetit
- 2 Puntë vizimi
- 3 Puntë vizimi (PNSH) - Puntë vizimi (PNSH)
- 4 Puntë vizimi (PNSH)
- 5 Puntë vizimi (PNSH)
- 6 Rrëgjues i vektorëve për vendosjen e stacioneve të rezeve të aktivitetit
- 7 Zona e Interesit Turistik
- 8 Zona e Interesit Turistik
- 9 Zona e Interesit Turistik
- 10 Zona e Interesit Turistik
- 11 Zona e Interesit Turistik
- 12 Zona e Interesit Turistik
- 13 Zona e Interesit Turistik
- 14 Zona e Interesit Turistik
- 15 Zona e Interesit Turistik
- 16 Zona e Interesit Turistik
- 17 Zona e Interesit Turistik
- 18 Zona e Interesit Turistik
- 19 Zona e Interesit Turistik
- 20 Zona e Interesit Turistik
- 21 Zona e Interesit Turistik
- 22 Zona e Interesit Turistik
- 23 Zona e Interesit Turistik
- 24 Zona e Interesit Turistik
- 25 Zona e Interesit Turistik
- 26 Zona e Interesit Turistik
- 27 Zona e Interesit Turistik
- 28 Zona e Interesit Turistik
- 29 Zona e Interesit Turistik
- 30 Zona e Interesit Turistik
- 31 Zona e Interesit Turistik
- 32 Zona e Interesit Turistik
- 33 Zona e Interesit Turistik
- 34 Zona e Interesit Turistik
- 35 Zona e Interesit Turistik
- 36 Zona e Interesit Turistik
- 37 Zona e Interesit Turistik
- 38 Zona e Interesit Turistik
- 39 Zona e Interesit Turistik
- 40 Zona e Interesit Turistik
- 41 Zona e Interesit Turistik
- 42 Zona e Interesit Turistik
- 43 Zona e Interesit Turistik
- 44 Zona e Interesit Turistik
- 45 Zona e Interesit Turistik
- 46 Zona e Interesit Turistik
- 47 Zona e Interesit Turistik
- 48 Zona e Interesit Turistik
- 49 Zona e Interesit Turistik
- 50 Zona e Interesit Turistik
- 51 Zona e Interesit Turistik
- 52 Zona e Interesit Turistik
- 53 Zona e Interesit Turistik
- 54 Zona e Interesit Turistik
- 55 Zona e Interesit Turistik
- 56 Zona e Interesit Turistik
- 57 Zona e Interesit Turistik
- 58 Zona e Interesit Turistik
- 59 Zona e Interesit Turistik
- 60 Zona e Interesit Turistik
- 61 Zona e Interesit Turistik
- 62 Zona e Interesit Turistik
- 63 Zona e Interesit Turistik
- 64 Zona e Interesit Turistik
- 65 Zona e Interesit Turistik
- 66 Zona e Interesit Turistik
- 67 Zona e Interesit Turistik
- 68 Zona e Interesit Turistik
- 69 Zona e Interesit Turistik
- 70 Zona e Interesit Turistik
- 71 Zona e Interesit Turistik
- 72 Zona e Interesit Turistik
- 73 Zona e Interesit Turistik
- 74 Zona e Interesit Turistik
- 75 Zona e Interesit Turistik
- 76 Zona e Interesit Turistik
- 77 Zona e Interesit Turistik
- 78 Zona e Interesit Turistik
- 79 Zona e Interesit Turistik
- 80 Zona e Interesit Turistik
- 81 Zona e Interesit Turistik
- 82 Zona e Interesit Turistik
- 83 Zona e Interesit Turistik
- 84 Zona e Interesit Turistik
- 85 Zona e Interesit Turistik
- 86 Zona e Interesit Turistik
- 87 Zona e Interesit Turistik
- 88 Zona e Interesit Turistik
- 89 Zona e Interesit Turistik
- 90 Zona e Interesit Turistik
- 91 Zona e Interesit Turistik
- 92 Zona e Interesit Turistik
- 93 Zona e Interesit Turistik
- 94 Zona e Interesit Turistik
- 95 Zona e Interesit Turistik
- 96 Zona e Interesit Turistik
- 97 Zona e Interesit Turistik
- 98 Zona e Interesit Turistik
- 99 Zona e Interesit Turistik
- 100 Zona e Interesit Turistik

AKPT
AGJENCIA QENDRORE E
TURIZMIT I SHqipëRIE

AKTIVITETET E TURIZMIT DETAR SIPAS ZONAVE TË INTERESIT

3.3. RADHIMË

Sq. Tonde e Zones **3758 ha**
 Vija Bregdetore 12,5 km

a. Sipërfaqe e Urbanizuar

1227 ha 139 ha

b. Sipërfaqe Ndërrimi gjatëme

56% 421 ha

total 1429,54 ha

c. Kapaciteti Akomodues

7 655 21 600

d. Dendësia

Per pushues / 1000 m² (te zones totale) 119 5,5

e. Piazhi + Kapaciteti Pushues

Sipërfaqe 134 ha 13 450 pushues

f. Shërbime & Infrastruktura

0,7 km

g. Pronësia [ASHK]

100%

Shkallë: 1:30000

© 2019, AKPT

LEGJENDA

Rregullat e ndalimit për vendndëzimin e stacioneve sezonale të vaktimit

1 Puntë kryesore

2 Puntë matëse (PNSH) (Ergjedhje)

3 Puntë matëse (PNSH) (Ergjedhje)

4 Puntë matëse (PNSH) (Ergjedhje)

5 Puntë matëse (PNSH) (Ergjedhje)

6 Puntë matëse (PNSH) (Ergjedhje)

7 Puntë matëse (PNSH) (Ergjedhje)

8 Puntë matëse (PNSH) (Ergjedhje)

9 Puntë matëse (PNSH) (Ergjedhje)

10 Puntë matëse (PNSH) (Ergjedhje)

11 Puntë matëse (PNSH) (Ergjedhje)

12 Puntë matëse (PNSH) (Ergjedhje)

13 Puntë matëse (PNSH) (Ergjedhje)

14 Puntë matëse (PNSH) (Ergjedhje)

15 Puntë matëse (PNSH) (Ergjedhje)

16 Puntë matëse (PNSH) (Ergjedhje)

17 Puntë matëse (PNSH) (Ergjedhje)

18 Puntë matëse (PNSH) (Ergjedhje)

19 Puntë matëse (PNSH) (Ergjedhje)

20 Puntë matëse (PNSH) (Ergjedhje)

21 Puntë matëse (PNSH) (Ergjedhje)

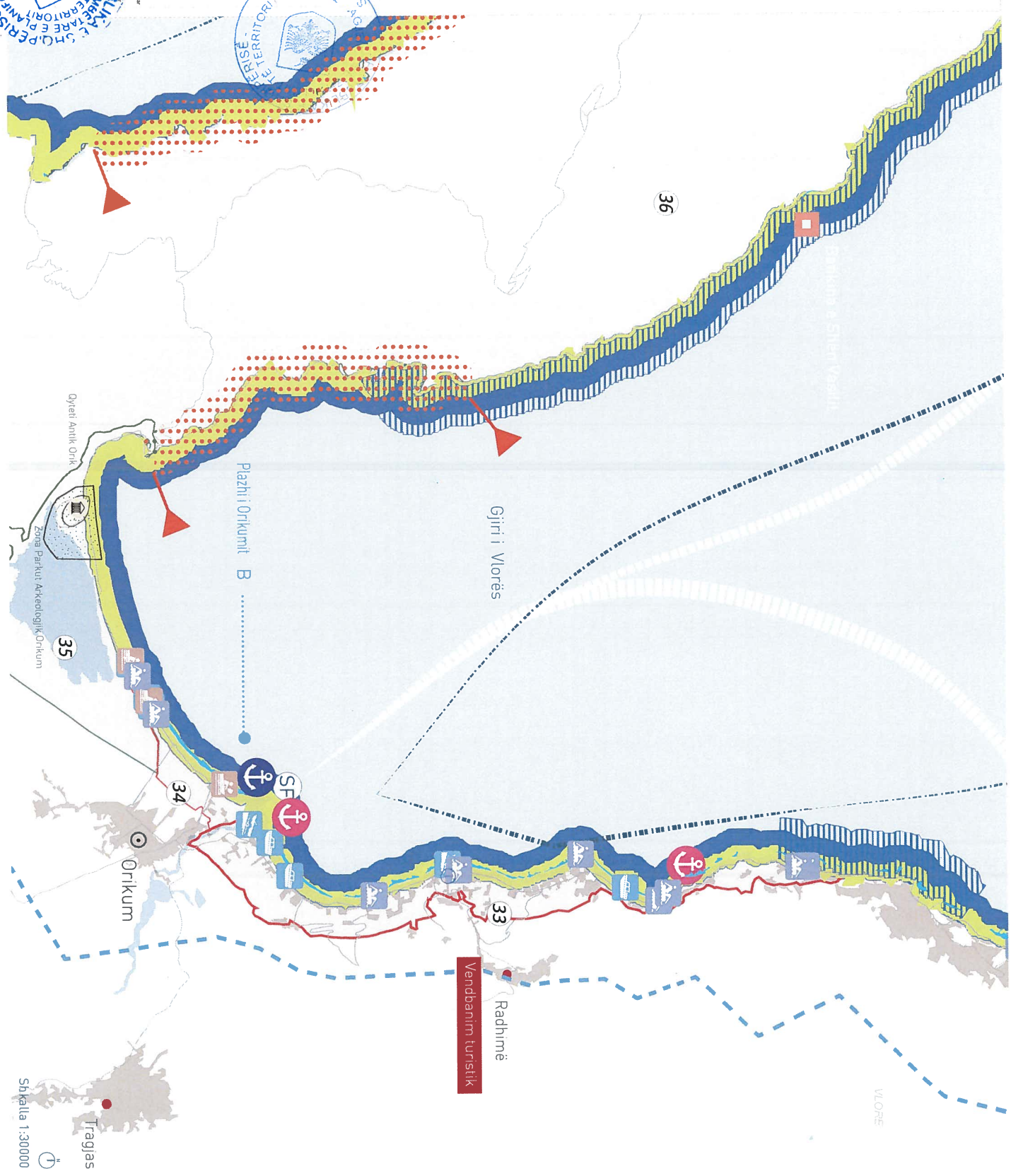
22 Puntë matëse (PNSH) (Ergjedhje)

23 Puntë matëse (PNSH) (Ergjedhje)

24 Puntë matëse (PNSH) (Ergjedhje)

25 Puntë matëse (PNSH) (Ergjedhje)

Shkallë 1:30000



AKTIVITETET E TURIZMIT DETAR SIPAS ZONAVE TË INTERESIT

34. ORIKUM

Sip. totale e Zones 64.4 ha
Vija Bregdetore 2.44 km

a. Siperfaqe e Urbanizuar
1 ha PDZBK

b. Siperfaqe Aiderimi
Sipërfaqe 0.9 ha PDZBK
Total 2.8 ha PDZBK

c. Kapaciteti Akomodues
1130 PDZBK

d. Dendësia
1.3 PDZBK

e. Plazhi + Kapaciteti Pushues
Sipërfaqe 9.4 ha PDZBK
9.400 pushues

f. Shërbime & Infrastruktura
1.4% PDZBK
11.4% 88.6%

g. Pronesia [ASHK]
11.4% 88.6%

Shënim: Mbledhjet e shënimeve janë të përafërta.

LEGJENDA

Raport i ndaluar për vendosjen e stacioneve turistike të ndaluar

Parkim

Parkim i rezervuar

Parkim i rezervuar për transportim

Parkim i rezervuar për transportim sipas zonave të ndaluar

Parkim i rezervuar për transportim sipas zonave të ndaluar

Parkim i rezervuar për transportim sipas zonave të ndaluar

Parkim i rezervuar për transportim sipas zonave të ndaluar

Parkim i rezervuar për transportim sipas zonave të ndaluar

Parkim i rezervuar për transportim sipas zonave të ndaluar

Parkim i rezervuar për transportim sipas zonave të ndaluar

Parkim i rezervuar për transportim sipas zonave të ndaluar

Parkim i rezervuar për transportim sipas zonave të ndaluar

Parkim i rezervuar për transportim sipas zonave të ndaluar

Parkim i rezervuar për transportim sipas zonave të ndaluar

Parkim i rezervuar për transportim sipas zonave të ndaluar

Parkim i rezervuar për transportim sipas zonave të ndaluar

Parkim i rezervuar për transportim sipas zonave të ndaluar

Parkim i rezervuar për transportim sipas zonave të ndaluar

Parkim i rezervuar për transportim sipas zonave të ndaluar

Parkim i rezervuar për transportim sipas zonave të ndaluar

Parkim i rezervuar për transportim sipas zonave të ndaluar

Parkim i rezervuar për transportim sipas zonave të ndaluar

Parkim i rezervuar për transportim sipas zonave të ndaluar

Parkim i rezervuar për transportim sipas zonave të ndaluar

Parkim i rezervuar për transportim sipas zonave të ndaluar

Parkim i rezervuar për transportim sipas zonave të ndaluar

Parkim i rezervuar për transportim sipas zonave të ndaluar

Parkim i rezervuar për transportim sipas zonave të ndaluar

Parkim i rezervuar për transportim sipas zonave të ndaluar

Parkim i rezervuar për transportim sipas zonave të ndaluar

Parkim i rezervuar për transportim sipas zonave të ndaluar

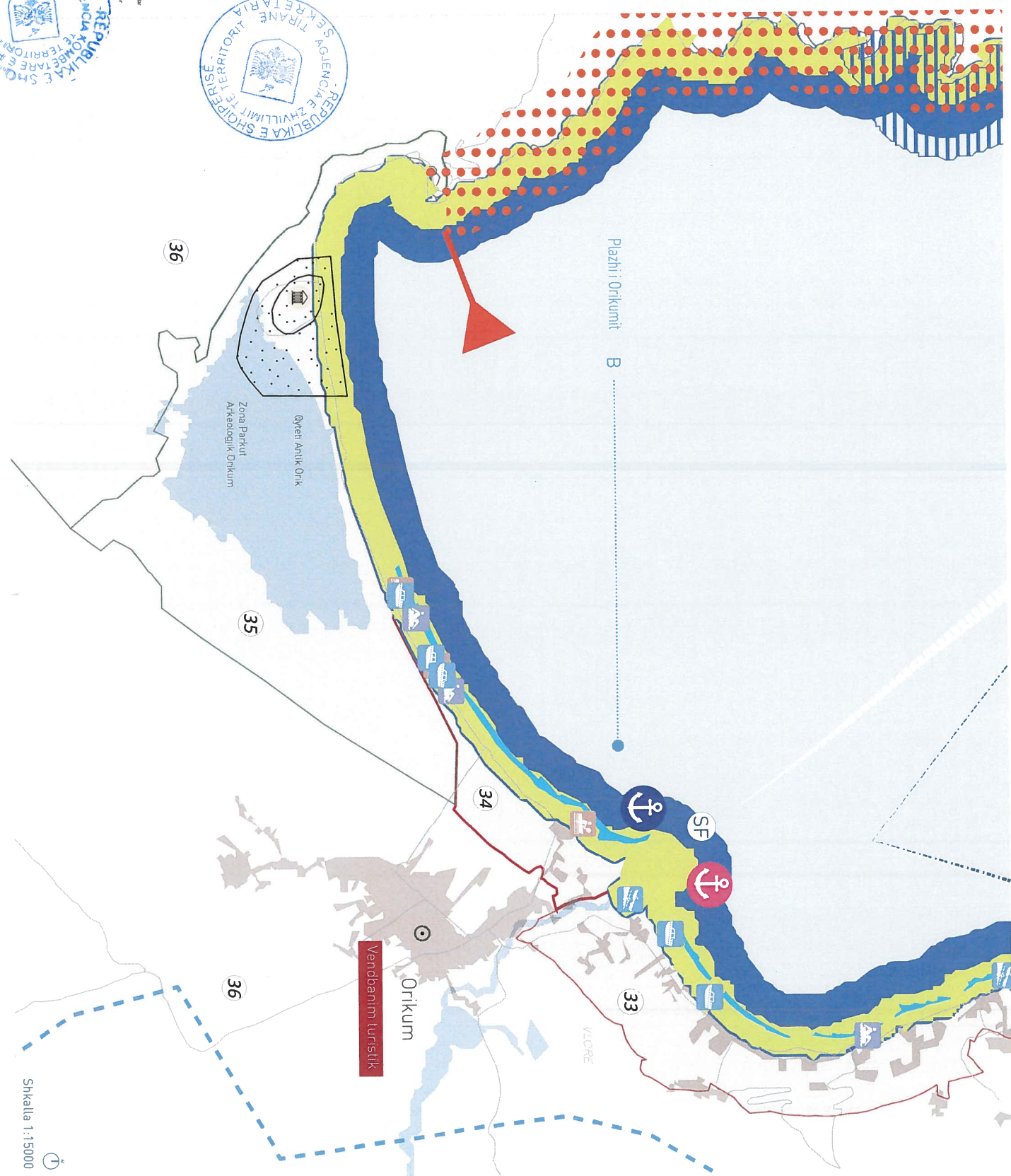
Parkim i rezervuar për transportim sipas zonave të ndaluar

Parkim i rezervuar për transportim sipas zonave të ndaluar

Parkim i rezervuar për transportim sipas zonave të ndaluar

Parkim i rezervuar për transportim sipas zonave të ndaluar

Parkim i rezervuar për transportim sipas zonave të ndaluar



Shkalla 1:15000

AKTIVITETET E
TURIZMIT DETAR SIPAS
ZONAVE TË INTERESIT

35. PASHALIMAN

Sip: **Totale e Zonës**

445,7 ha

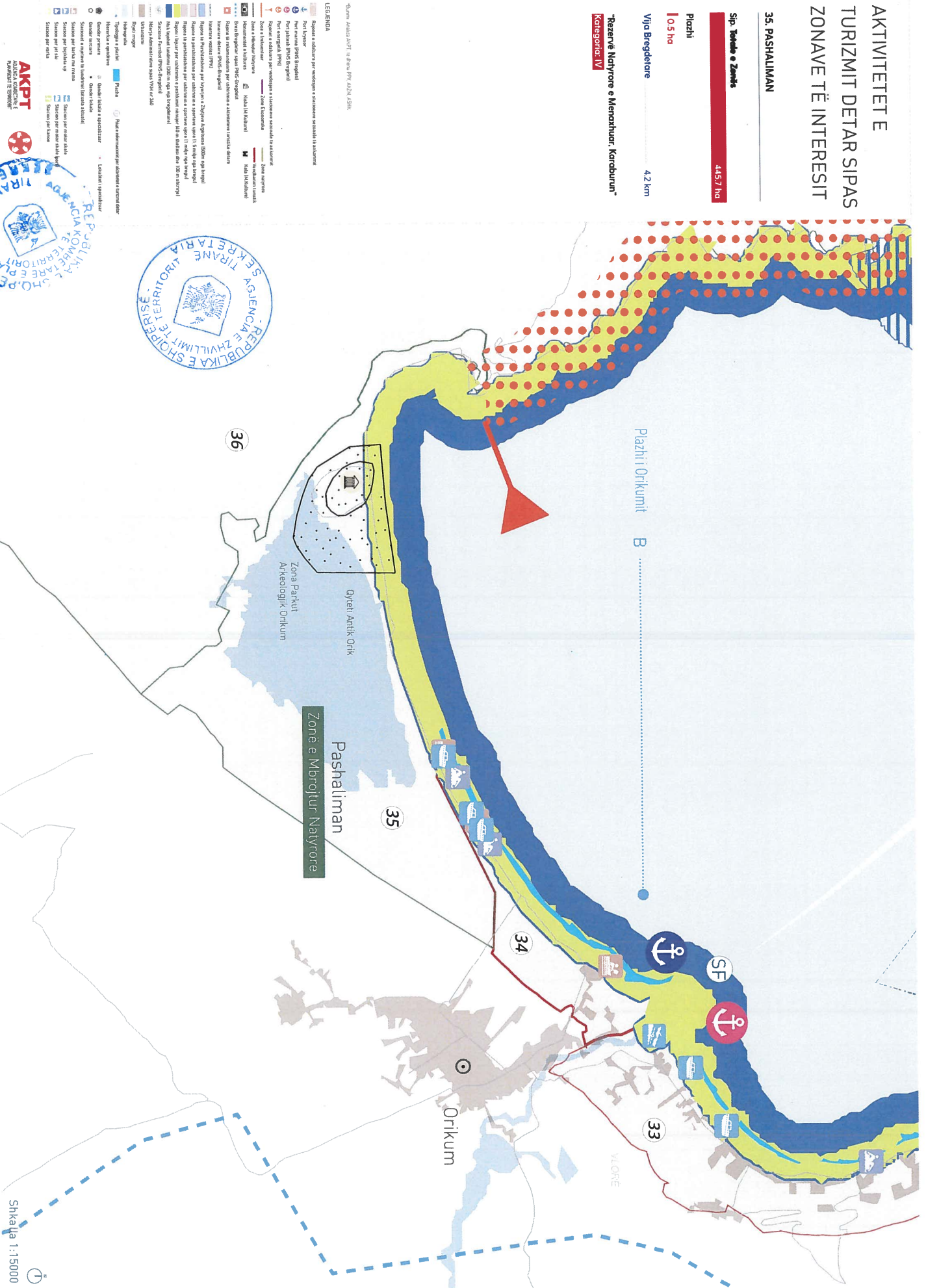
Plazhi

1,05 ha

Vijë Bregdetore

4,2 km

"Rezervë Natyrore e Menohur, Kamburum"
Kategoria: IV



AKTIVITETET E TURIZMIT DETAR SIPAS ZONAVE TË INTERESIT

36. PALASË - DRIMADHIË - DHËRMI

Sipërfaqja e Zonës: **954,8 ha**
Vija Bregdetore: **8,34 km**

a. Sipërfaqe e Urbanizuar

378,9 ha
89 ha 247,4 ha

b. Sipërfaqe Ndërrimi

57,8 ha
gjurmë: 68,6 ha

15,9 ha
total: 91,4 ha

c. Kapaciteti Akomodues

8108 (2677 shtrirës)
36557 (8956 shtrirës)

d. Dendësia

0,8 (0,8 shtrirës/1000 m²)
3,8 (3,8 shtrirës/1000 m²)

e. Rrëzimi • Kapaciteti Pushues

18 900 pushues (18 900 pushues)

f. Shërbime & Infrastruktura

0,8 (0,8 shtrirës/1000 m²)
0,8 (0,8 shtrirës/1000 m²)

g. Pronësia [ASHK]

55,4% (55,4%)
22% (22%)
21,6% (21,6%)

Shënim: Shkalla është në shkallë 1:20.000 ASHK

LEGJENDA

Rregullat e ndërtimit për zonat turistike të shërbimit

1. Për turistat

2. Për turistat dhe familjet

3. Për turistat dhe familjet

4. Për turistat dhe familjet

5. Për turistat dhe familjet

6. Për turistat dhe familjet

7. Për turistat dhe familjet

8. Për turistat dhe familjet

9. Për turistat dhe familjet

10. Për turistat dhe familjet

11. Për turistat dhe familjet

12. Për turistat dhe familjet

13. Për turistat dhe familjet

14. Për turistat dhe familjet

15. Për turistat dhe familjet

16. Për turistat dhe familjet

17. Për turistat dhe familjet

18. Për turistat dhe familjet

19. Për turistat dhe familjet

20. Për turistat dhe familjet

21. Për turistat dhe familjet

22. Për turistat dhe familjet

23. Për turistat dhe familjet

24. Për turistat dhe familjet

25. Për turistat dhe familjet

26. Për turistat dhe familjet

27. Për turistat dhe familjet

28. Për turistat dhe familjet

29. Për turistat dhe familjet

30. Për turistat dhe familjet

31. Për turistat dhe familjet

32. Për turistat dhe familjet

33. Për turistat dhe familjet

34. Për turistat dhe familjet

35. Për turistat dhe familjet

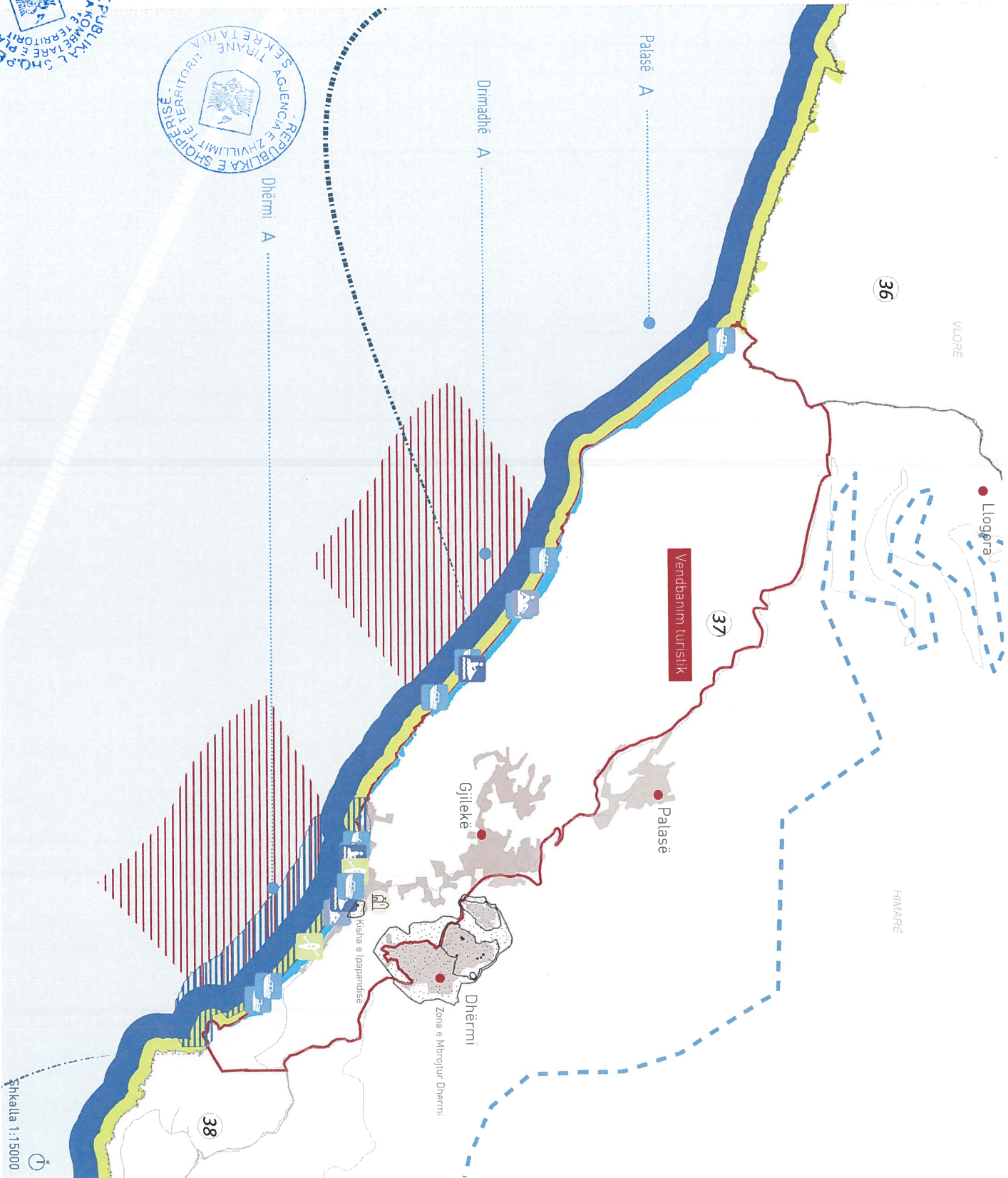
36. Për turistat dhe familjet

AKPT
Agjencia Kombëtare e Këmbimit Turistik
TIRANË

REPUBLICA E SHQIPËRIE
AGJENCIA E ZVILLIMIT TË TERRITORET
SEKRETARIA

Dhërmë A

Shkalla 1:15000



AKTIVITETET E TURIZMIT DETAR SIPAS ZONAVE TË INTERESIT

39. JAL

Sip. totale e Zones: 94.8 ha
Vija Bregdetore: 2.65 km

a. Sipërfaqe e Urbanizuar

13.6 ha 36.3 ha

b. Sipërfaqe Ndërtimi

glumë: 8.2% 10.9 ha
 toid: 4.64% 10.9 ha

c. Kapaciteti Akomodues

450 q 393

d. Dendësia

pr. pacove / 1000m² te sctave sociale

e. Pllashti • Kapaciteti Pushues

205 ha

f. Shërbime & Infrastruktura

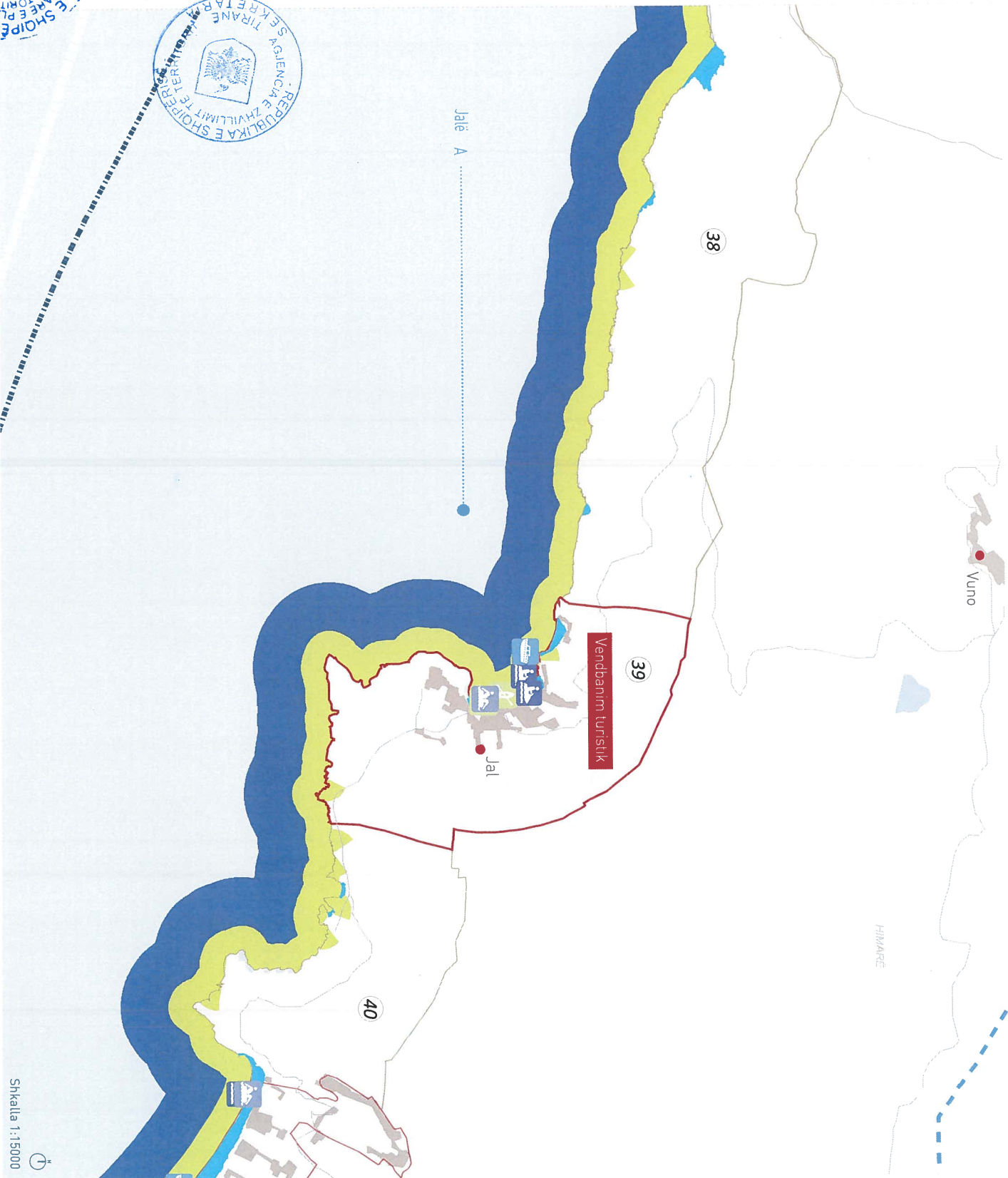
19.6m 18.6m

g. Pronesia [ASHK]

90% private

LEGJENDA

- Regulim i ndaluar për vendosjen e stacioneve shtesë të ndalimit
- 1 Për kryes
- 2 Për matracë PIRIS Shqipëri
- 3 Për matracë PIRIS Shqipëri
- 4 Për matracë PIRIS Shqipëri
- 5 Për matracë PIRIS Shqipëri
- 6 Për matracë PIRIS Shqipëri
- 7 Ripartim e ndaluar për vendosjen e stacioneve shtesë të ndalimit
- 8 Zona e Ekskluzivitetit
- 9 Zona e Kështjës Vjetër
- 10 Zona e Kështjës Vjetër
- 11 Zona e Kështjës Vjetër
- 12 Zona e Kështjës Vjetër
- 13 Zona e Kështjës Vjetër
- 14 Zona e Kështjës Vjetër
- 15 Zona e Kështjës Vjetër
- 16 Zona e Kështjës Vjetër
- 17 Zona e Kështjës Vjetër
- 18 Zona e Kështjës Vjetër
- 19 Zona e Kështjës Vjetër
- 20 Zona e Kështjës Vjetër
- 21 Zona e Kështjës Vjetër
- 22 Zona e Kështjës Vjetër
- 23 Zona e Kështjës Vjetër
- 24 Zona e Kështjës Vjetër
- 25 Zona e Kështjës Vjetër
- 26 Zona e Kështjës Vjetër
- 27 Zona e Kështjës Vjetër
- 28 Zona e Kështjës Vjetër
- 29 Zona e Kështjës Vjetër
- 30 Zona e Kështjës Vjetër
- 31 Zona e Kështjës Vjetër
- 32 Zona e Kështjës Vjetër
- 33 Zona e Kështjës Vjetër
- 34 Zona e Kështjës Vjetër
- 35 Zona e Kështjës Vjetër
- 36 Zona e Kështjës Vjetër
- 37 Zona e Kështjës Vjetër
- 38 Zona e Kështjës Vjetër
- 39 Zona e Kështjës Vjetër
- 40 Zona e Kështjës Vjetër
- 41 Zona e Kështjës Vjetër
- 42 Zona e Kështjës Vjetër
- 43 Zona e Kështjës Vjetër
- 44 Zona e Kështjës Vjetër
- 45 Zona e Kështjës Vjetër
- 46 Zona e Kështjës Vjetër
- 47 Zona e Kështjës Vjetër
- 48 Zona e Kështjës Vjetër
- 49 Zona e Kështjës Vjetër
- 50 Zona e Kështjës Vjetër
- 51 Zona e Kështjës Vjetër
- 52 Zona e Kështjës Vjetër
- 53 Zona e Kështjës Vjetër
- 54 Zona e Kështjës Vjetër
- 55 Zona e Kështjës Vjetër
- 56 Zona e Kështjës Vjetër
- 57 Zona e Kështjës Vjetër
- 58 Zona e Kështjës Vjetër
- 59 Zona e Kështjës Vjetër
- 60 Zona e Kështjës Vjetër
- 61 Zona e Kështjës Vjetër
- 62 Zona e Kështjës Vjetër
- 63 Zona e Kështjës Vjetër
- 64 Zona e Kështjës Vjetër
- 65 Zona e Kështjës Vjetër
- 66 Zona e Kështjës Vjetër
- 67 Zona e Kështjës Vjetër
- 68 Zona e Kështjës Vjetër
- 69 Zona e Kështjës Vjetër
- 70 Zona e Kështjës Vjetër
- 71 Zona e Kështjës Vjetër
- 72 Zona e Kështjës Vjetër
- 73 Zona e Kështjës Vjetër
- 74 Zona e Kështjës Vjetër
- 75 Zona e Kështjës Vjetër
- 76 Zona e Kështjës Vjetër
- 77 Zona e Kështjës Vjetër
- 78 Zona e Kështjës Vjetër
- 79 Zona e Kështjës Vjetër
- 80 Zona e Kështjës Vjetër
- 81 Zona e Kështjës Vjetër
- 82 Zona e Kështjës Vjetër
- 83 Zona e Kështjës Vjetër
- 84 Zona e Kështjës Vjetër
- 85 Zona e Kështjës Vjetër
- 86 Zona e Kështjës Vjetër
- 87 Zona e Kështjës Vjetër
- 88 Zona e Kështjës Vjetër
- 89 Zona e Kështjës Vjetër
- 90 Zona e Kështjës Vjetër
- 91 Zona e Kështjës Vjetër
- 92 Zona e Kështjës Vjetër
- 93 Zona e Kështjës Vjetër
- 94 Zona e Kështjës Vjetër
- 95 Zona e Kështjës Vjetër
- 96 Zona e Kështjës Vjetër
- 97 Zona e Kështjës Vjetër
- 98 Zona e Kështjës Vjetër
- 99 Zona e Kështjës Vjetër
- 100 Zona e Kështjës Vjetër



Shkalla 1:15000

AKTIVITETET E TURIZMIT DETAR SIPAS ZONAVE TË INTERESIT

41. LIVADH

Sf. Tote e Zonës **42.6 ha**
 Vija Bregdetore 1.33 km

a. Sipërfaqe e Urbanizuar

10.5 ha 33.7 ha

b. Sipërfaqe Ndërtimi

0 ha 0.7 ha

c. Kapaciteti Akomodues

1711 3733

d. Dendësia

1711 3733

e. Ploçiti + Kapaciteti Pushues

1711 3733

f. Shërbime & Infrastruktura

1711 3733

g. Pronësia (ASHK)

1711 3733

1711 3733

1711 3733

1711 3733

1711 3733

1711 3733

1711 3733

1711 3733

1711 3733

1711 3733

1711 3733

1711 3733

1711 3733

1711 3733

1711 3733

1711 3733

1711 3733

1711 3733

1711 3733

1711 3733

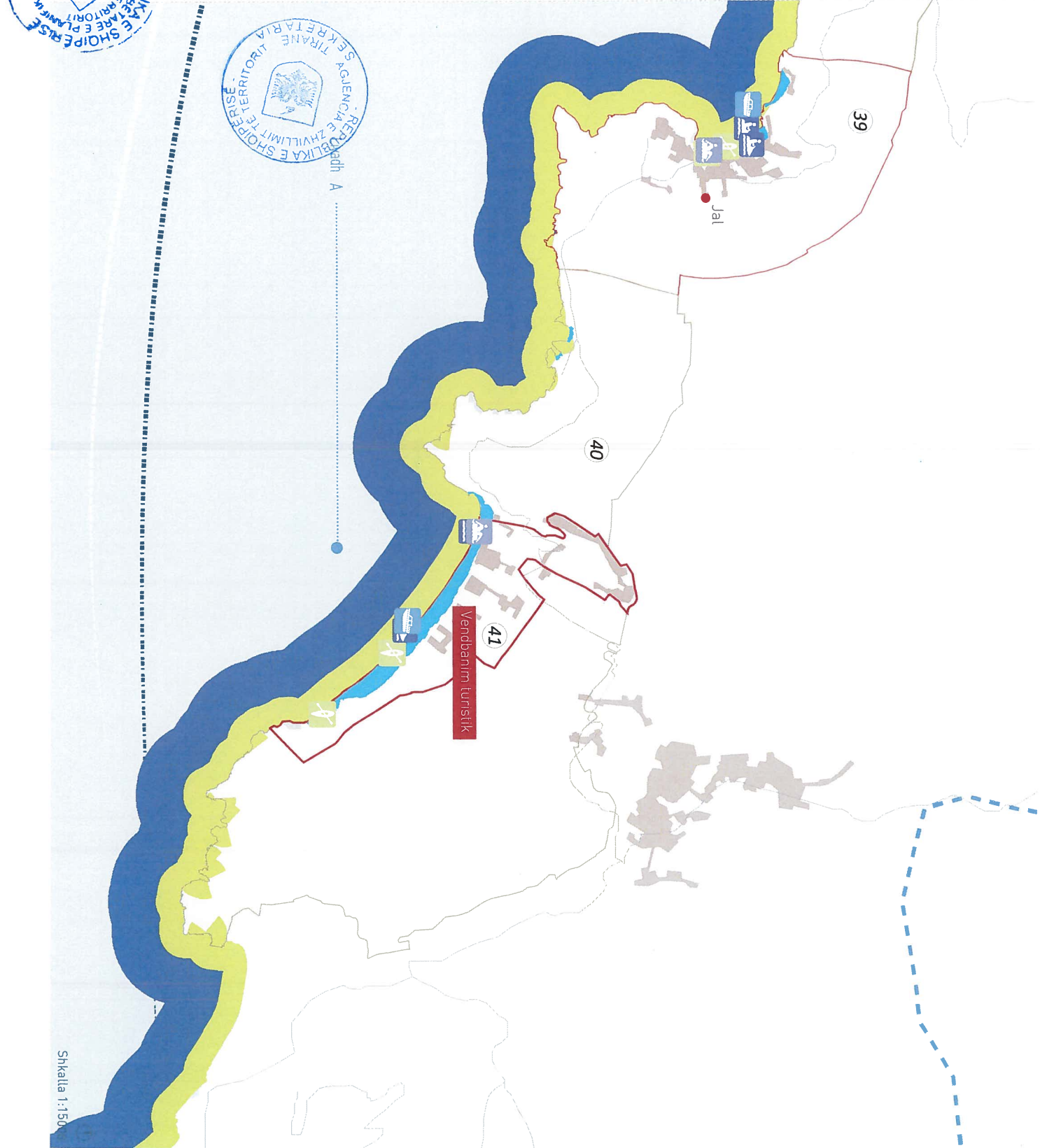
1711 3733

1711 3733

1711 3733

1711 3733

Shkalla 1:150



AKPT
 AGENCIA KOMENTALE E PLANIMIT
 SHKALLA 1:150

REPUBLICA E SHQIPËSË
 TIRANË
 SHOPIERËSIT
 TIRANË
 TIRANË

REPUBLICA E SHQIPËSË
 TIRANË
 SHOPIERËSIT
 TIRANË
 TIRANË

REPUBLICA E SHQIPËSË
 TIRANË
 SHOPIERËSIT
 TIRANË
 TIRANË

REPUBLICA E SHQIPËSË
 TIRANË
 SHOPIERËSIT
 TIRANË
 TIRANË

REPUBLICA E SHQIPËSË
 TIRANË
 SHOPIERËSIT
 TIRANË
 TIRANË

REPUBLICA E SHQIPËSË
 TIRANË
 SHOPIERËSIT
 TIRANË
 TIRANË

REPUBLICA E SHQIPËSË
 TIRANË
 SHOPIERËSIT
 TIRANË
 TIRANË

REPUBLICA E SHQIPËSË
 TIRANË
 SHOPIERËSIT
 TIRANË
 TIRANË

AKTIVITETET E TURIZMIT DETAR SIPAS ZONAVE TË INTERESIT

49. BORSH

Sq. Tonde e Zonis **7118 ha**
 Vija Bregdetore **389 km**

a. Sipërfaqe e Urbanizuar

25.7 ha 3.39 ha

b. Sipërfaqe Ndërtimi

10.9 ha

14.8 ha

c. Kapaciteti Akomodues

3947

d. Dendësia

12 2

e. Ploçiti + Kapaciteti Pushues

11 500 pushues

f. Shtetërimi & Infrastruktura



g. Pronësi (ASHK)

54% private 46% po info

3.2 km 3 km

100% 100%

100% 100%

100% 100%

100% 100%

100% 100%

100% 100%

100% 100%

100% 100%

100% 100%

100% 100%

100% 100%

100% 100%

100% 100%

100% 100%

100% 100%

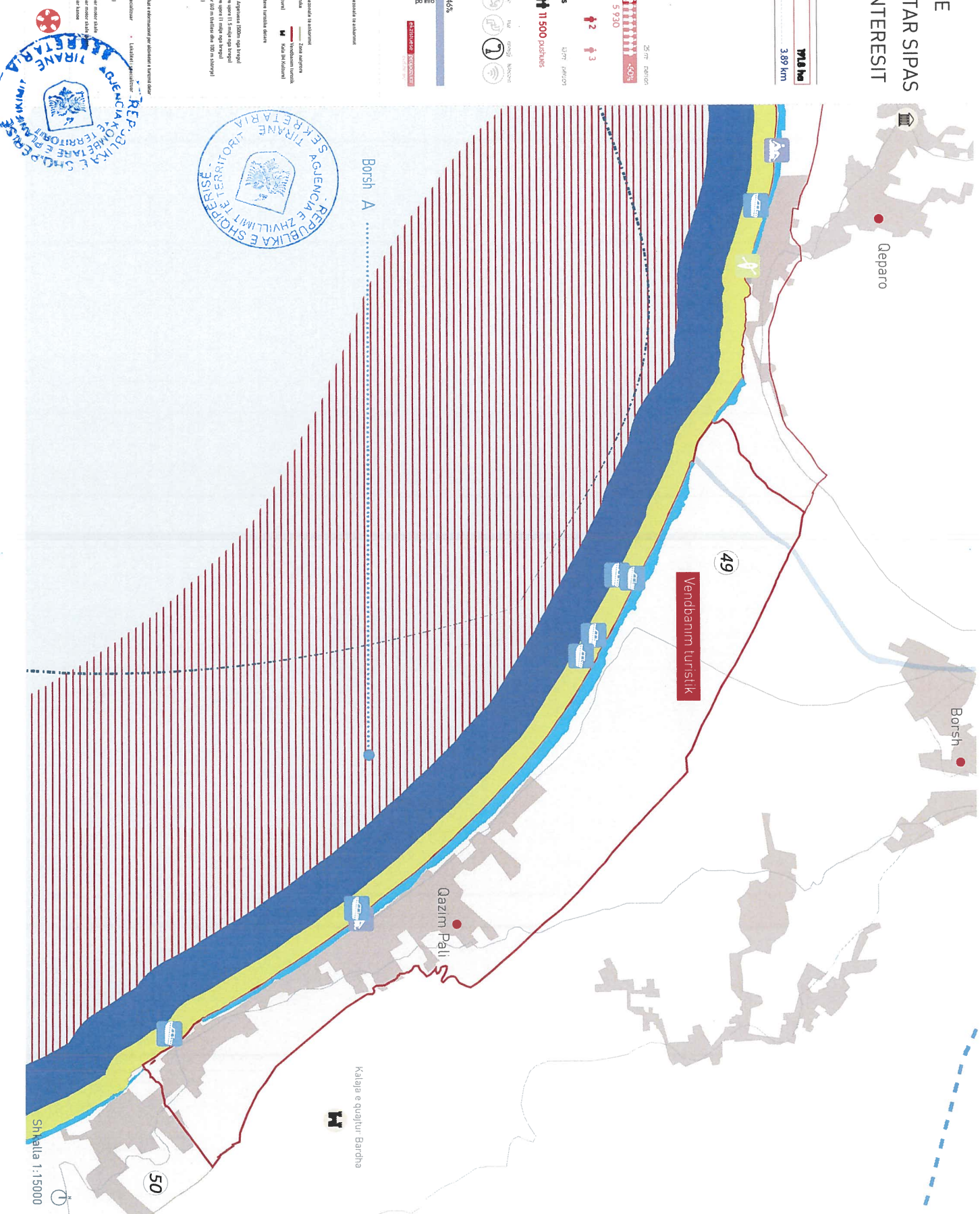
100% 100%

100% 100%

100% 100%

100% 100%

100% 100%



AKPT
 Agjencia Kombëtare e
 Koordinimit të Territorit

REPUBLICA E SHQIPËRIE
 TIRANË

SEKRETARIA E SHËRBETËRIE
 TIRANË

REPUBLICA E SHQIPËRIE
 TIRANË

AGJENCIA KOMBËTARE E
 KOORDINIMIT TË TERRITORIT

AKPT

AKTIVITETET E TURIZMIT DETAR SIPAS ZONAVE TË INTERESIT

52.GJ/1

Sip. Totalë e Zonisë **4951 ha**

Plazhi **10 ha**

Vija Bregdetare 11,5 km



- LEGJENDA**
- 1 Rregullat e ndërtimit për vendosjen e stacioneve aksionale të vendit.
 - 2 Për kryesues
 - 3 Për zonën e PIRIS- Bregdetit
 - 4 Për zonën e PIRIS- Bregdetit
 - 5 Për zonën e PIRIS- Bregdetit
 - 6 Për zonën e PIRIS- Bregdetit
 - 7 Rregullat e ndërtimit për vendosjen e stacioneve aksionale të vendit.
 - 8 Zona e Këmbësuesve
 - 9 Zona e Këmbësuesve
 - 10 Zona e Këmbësuesve
 - 11 Zona e Këmbësuesve
 - 12 Zona e Këmbësuesve
 - 13 Zona e Këmbësuesve
 - 14 Zona e Këmbësuesve
 - 15 Zona e Këmbësuesve
 - 16 Zona e Këmbësuesve
 - 17 Zona e Këmbësuesve
 - 18 Zona e Këmbësuesve
 - 19 Zona e Këmbësuesve
 - 20 Zona e Këmbësuesve
 - 21 Zona e Këmbësuesve
 - 22 Zona e Këmbësuesve
 - 23 Zona e Këmbësuesve
 - 24 Zona e Këmbësuesve
 - 25 Zona e Këmbësuesve
 - 26 Zona e Këmbësuesve
 - 27 Zona e Këmbësuesve
 - 28 Zona e Këmbësuesve
 - 29 Zona e Këmbësuesve
 - 30 Zona e Këmbësuesve
 - 31 Zona e Këmbësuesve
 - 32 Zona e Këmbësuesve
 - 33 Zona e Këmbësuesve
 - 34 Zona e Këmbësuesve
 - 35 Zona e Këmbësuesve
 - 36 Zona e Këmbësuesve
 - 37 Zona e Këmbësuesve
 - 38 Zona e Këmbësuesve
 - 39 Zona e Këmbësuesve
 - 40 Zona e Këmbësuesve
 - 41 Zona e Këmbësuesve
 - 42 Zona e Këmbësuesve
 - 43 Zona e Këmbësuesve
 - 44 Zona e Këmbësuesve
 - 45 Zona e Këmbësuesve
 - 46 Zona e Këmbësuesve
 - 47 Zona e Këmbësuesve
 - 48 Zona e Këmbësuesve
 - 49 Zona e Këmbësuesve
 - 50 Zona e Këmbësuesve
 - 51 Zona e Këmbësuesve
 - 52 Zona e Këmbësuesve
 - 53 Zona e Këmbësuesve
 - 54 Zona e Këmbësuesve
 - 55 Zona e Këmbësuesve
 - 56 Zona e Këmbësuesve
 - 57 Zona e Këmbësuesve
 - 58 Zona e Këmbësuesve
 - 59 Zona e Këmbësuesve
 - 60 Zona e Këmbësuesve
 - 61 Zona e Këmbësuesve
 - 62 Zona e Këmbësuesve
 - 63 Zona e Këmbësuesve
 - 64 Zona e Këmbësuesve
 - 65 Zona e Këmbësuesve
 - 66 Zona e Këmbësuesve
 - 67 Zona e Këmbësuesve
 - 68 Zona e Këmbësuesve
 - 69 Zona e Këmbësuesve
 - 70 Zona e Këmbësuesve
 - 71 Zona e Këmbësuesve
 - 72 Zona e Këmbësuesve
 - 73 Zona e Këmbësuesve
 - 74 Zona e Këmbësuesve
 - 75 Zona e Këmbësuesve
 - 76 Zona e Këmbësuesve
 - 77 Zona e Këmbësuesve
 - 78 Zona e Këmbësuesve
 - 79 Zona e Këmbësuesve
 - 80 Zona e Këmbësuesve
 - 81 Zona e Këmbësuesve
 - 82 Zona e Këmbësuesve
 - 83 Zona e Këmbësuesve
 - 84 Zona e Këmbësuesve
 - 85 Zona e Këmbësuesve
 - 86 Zona e Këmbësuesve
 - 87 Zona e Këmbësuesve
 - 88 Zona e Këmbësuesve
 - 89 Zona e Këmbësuesve
 - 90 Zona e Këmbësuesve
 - 91 Zona e Këmbësuesve
 - 92 Zona e Këmbësuesve
 - 93 Zona e Këmbësuesve
 - 94 Zona e Këmbësuesve
 - 95 Zona e Këmbësuesve
 - 96 Zona e Këmbësuesve
 - 97 Zona e Këmbësuesve
 - 98 Zona e Këmbësuesve
 - 99 Zona e Këmbësuesve
 - 100 Zona e Këmbësuesve

- 101 Zona e Këmbësuesve
- 102 Zona e Këmbësuesve
- 103 Zona e Këmbësuesve
- 104 Zona e Këmbësuesve
- 105 Zona e Këmbësuesve
- 106 Zona e Këmbësuesve
- 107 Zona e Këmbësuesve
- 108 Zona e Këmbësuesve
- 109 Zona e Këmbësuesve
- 110 Zona e Këmbësuesve
- 111 Zona e Këmbësuesve
- 112 Zona e Këmbësuesve
- 113 Zona e Këmbësuesve
- 114 Zona e Këmbësuesve
- 115 Zona e Këmbësuesve
- 116 Zona e Këmbësuesve
- 117 Zona e Këmbësuesve
- 118 Zona e Këmbësuesve
- 119 Zona e Këmbësuesve
- 120 Zona e Këmbësuesve
- 121 Zona e Këmbësuesve
- 122 Zona e Këmbësuesve
- 123 Zona e Këmbësuesve
- 124 Zona e Këmbësuesve
- 125 Zona e Këmbësuesve
- 126 Zona e Këmbësuesve
- 127 Zona e Këmbësuesve
- 128 Zona e Këmbësuesve
- 129 Zona e Këmbësuesve
- 130 Zona e Këmbësuesve
- 131 Zona e Këmbësuesve
- 132 Zona e Këmbësuesve
- 133 Zona e Këmbësuesve
- 134 Zona e Këmbësuesve
- 135 Zona e Këmbësuesve
- 136 Zona e Këmbësuesve
- 137 Zona e Këmbësuesve
- 138 Zona e Këmbësuesve
- 139 Zona e Këmbësuesve
- 140 Zona e Këmbësuesve
- 141 Zona e Këmbësuesve
- 142 Zona e Këmbësuesve
- 143 Zona e Këmbësuesve
- 144 Zona e Këmbësuesve
- 145 Zona e Këmbësuesve
- 146 Zona e Këmbësuesve
- 147 Zona e Këmbësuesve
- 148 Zona e Këmbësuesve
- 149 Zona e Këmbësuesve
- 150 Zona e Këmbësuesve
- 151 Zona e Këmbësuesve
- 152 Zona e Këmbësuesve
- 153 Zona e Këmbësuesve
- 154 Zona e Këmbësuesve
- 155 Zona e Këmbësuesve
- 156 Zona e Këmbësuesve
- 157 Zona e Këmbësuesve
- 158 Zona e Këmbësuesve
- 159 Zona e Këmbësuesve
- 160 Zona e Këmbësuesve
- 161 Zona e Këmbësuesve
- 162 Zona e Këmbësuesve
- 163 Zona e Këmbësuesve
- 164 Zona e Këmbësuesve
- 165 Zona e Këmbësuesve
- 166 Zona e Këmbësuesve
- 167 Zona e Këmbësuesve
- 168 Zona e Këmbësuesve
- 169 Zona e Këmbësuesve
- 170 Zona e Këmbësuesve
- 171 Zona e Këmbësuesve
- 172 Zona e Këmbësuesve
- 173 Zona e Këmbësuesve
- 174 Zona e Këmbësuesve
- 175 Zona e Këmbësuesve
- 176 Zona e Këmbësuesve
- 177 Zona e Këmbësuesve
- 178 Zona e Këmbësuesve
- 179 Zona e Këmbësuesve
- 180 Zona e Këmbësuesve
- 181 Zona e Këmbësuesve
- 182 Zona e Këmbësuesve
- 183 Zona e Këmbësuesve
- 184 Zona e Këmbësuesve
- 185 Zona e Këmbësuesve
- 186 Zona e Këmbësuesve
- 187 Zona e Këmbësuesve
- 188 Zona e Këmbësuesve
- 189 Zona e Këmbësuesve
- 190 Zona e Këmbësuesve
- 191 Zona e Këmbësuesve
- 192 Zona e Këmbësuesve
- 193 Zona e Këmbësuesve
- 194 Zona e Këmbësuesve
- 195 Zona e Këmbësuesve
- 196 Zona e Këmbësuesve
- 197 Zona e Këmbësuesve
- 198 Zona e Këmbësuesve
- 199 Zona e Këmbësuesve
- 200 Zona e Këmbësuesve

Shkalla 1:15000



AKPT
Agjencia Kombëtare e
Koordinimit Territorial

AKTIVITETET E TURIZMIT DETAR SIPAS ZONAVE TË INTERESIT

58. KSAMILL

Sip. Totalë e Zonës **209.7 ha**

Vija Bregdetore **6.1 km**

a. Siftërfaqe e Urbanizuar

172.4 ha +4.4%
180 ha

b. Siftërfaqe Ndërrimi

gjirje **73.7 ha**

total **-355m 128.7 ha**

c. Kapaciteti Akomodues

26 pr / Anëtar
20.24 -95%
51.500

d. Dendësia


Pr. ndërrim / 1000 pr / e zones ndërrim **↑9.6 ↓24.5**

e. Piazhi - Kapaciteti Pushues

Siftërfaqe **↓3.38 ha**
3.400 pushues

f. Shërbime & Infrastruktura

g. Pronësia (ASHKI)



Shifra: ndërrim 100% / e drejtë / pr. ASHKI / SHK

LEGJENDA

Raportet e vendit për vendet e stacioneve sezonale të turizmit

Për Turizmin

Për Turizmin

Për Turizmin

Për Turizmin

Për Turizmin

Për Turizmin

Për Turizmin

Për Turizmin

Për Turizmin

Për Turizmin

Për Turizmin

Për Turizmin

Për Turizmin

Për Turizmin

Për Turizmin

Për Turizmin

Për Turizmin

Për Turizmin

Për Turizmin

Për Turizmin

Për Turizmin

Për Turizmin

Për Turizmin

Për Turizmin

Për Turizmin

Për Turizmin

Për Turizmin

Për Turizmin

Për Turizmin

Për Turizmin

Për Turizmin

Për Turizmin

Për Turizmin

Për Turizmin

Për Turizmin

Për Turizmin

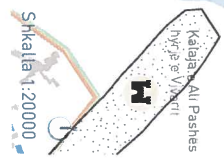
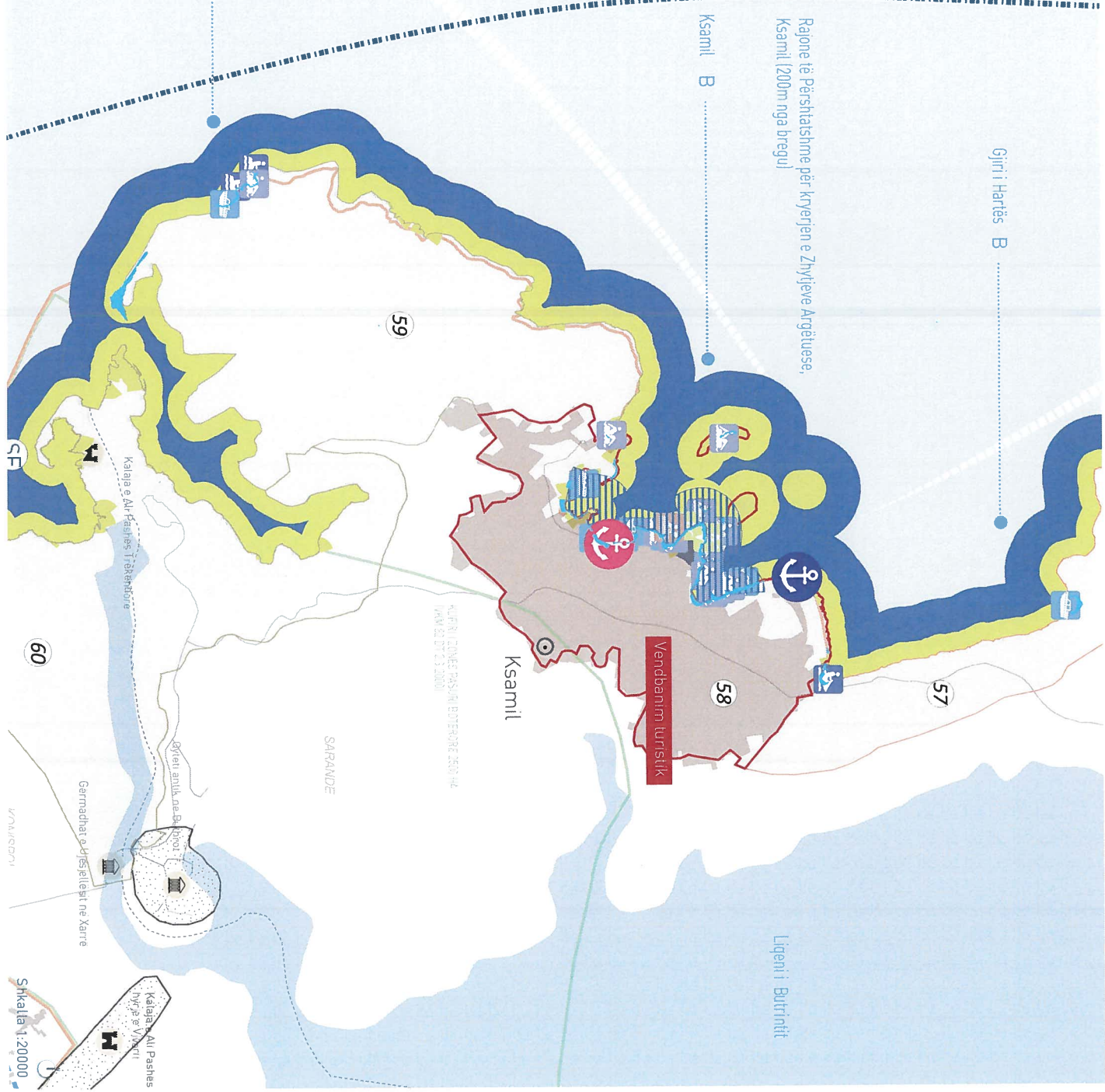


Rajone të Përbërta për Kryerjen e Zhytjeve Argëtuese, Ksamill (200m nga bregu)

Ksamill B

Gjiri i Harës B

Pema e Thate B



Skalatë 1:20000



AKPT



MINISTRIA E TURIZMIT DHE KULTURËS

