

**PLANI I DETYRUAR VENDOR I ZONËS 1, NJËSIA ADMINISTRATIVE GOLEM, BASHKIA KAVAJË**  
HARTA E INFRASTRUKTURËS SË TRANSPORTIT DHE INXHINIERIKE



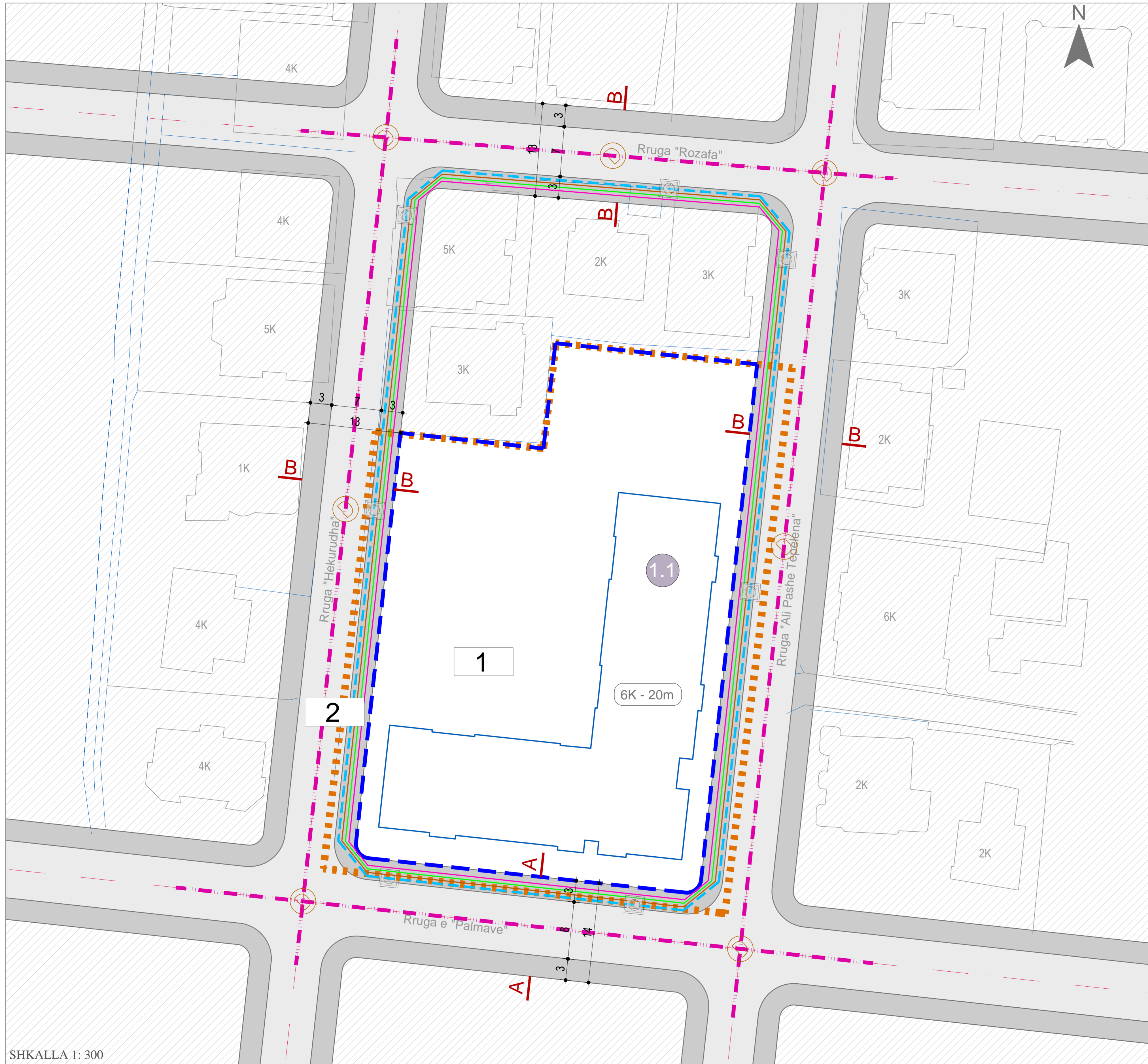
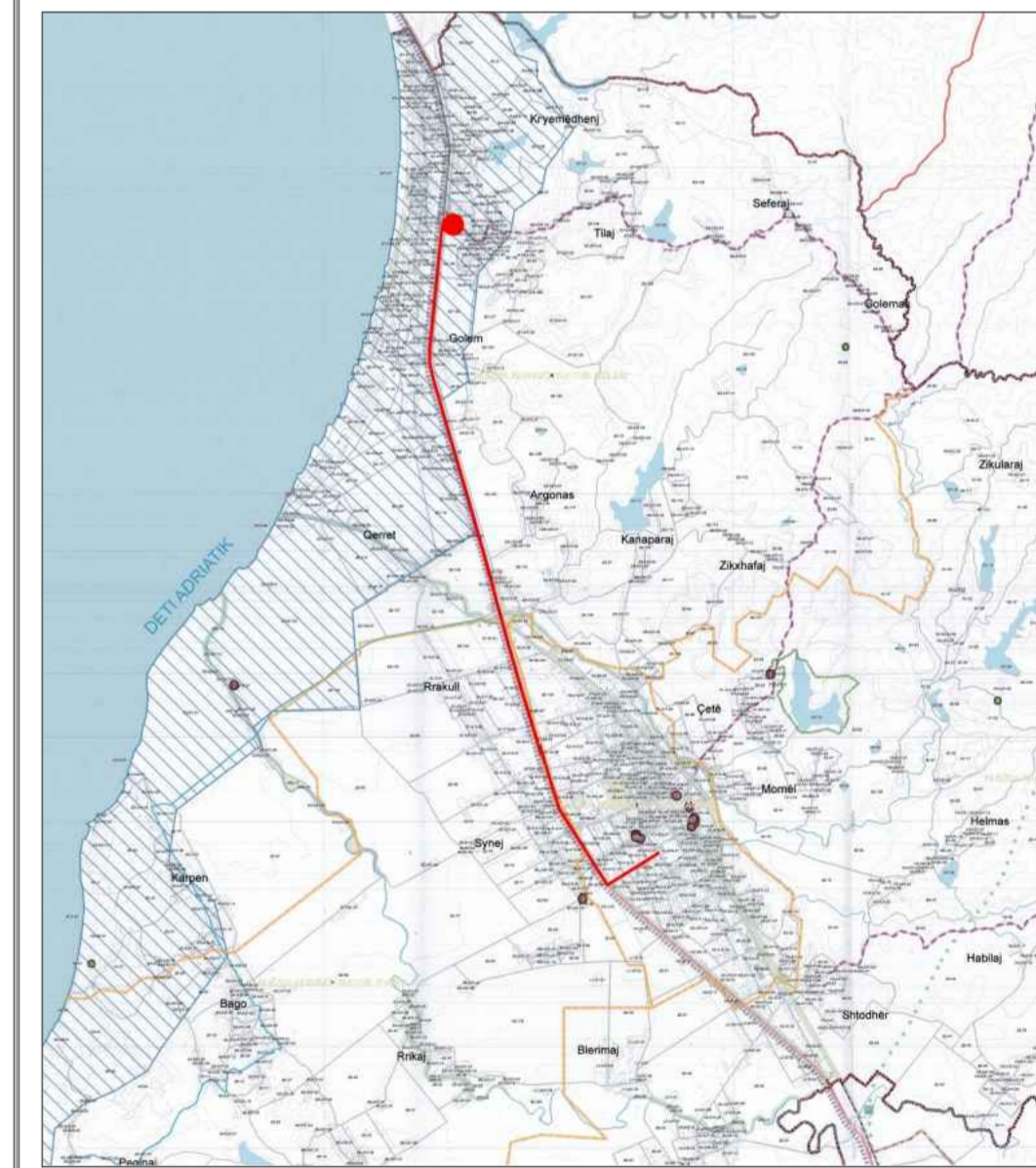
**BASHKIA KAVAJË**  
**ZONA 1**

**Kryetar i Bashkisë Kavajë**  
**Z. Redjan KRALI**

**PLANI I DETYRUAR VENDOR I ZONËS 1,**  
**NJËSIA ADMINISTRATIVE GOLEM**  
**EMËRTIMI I FLETËS**

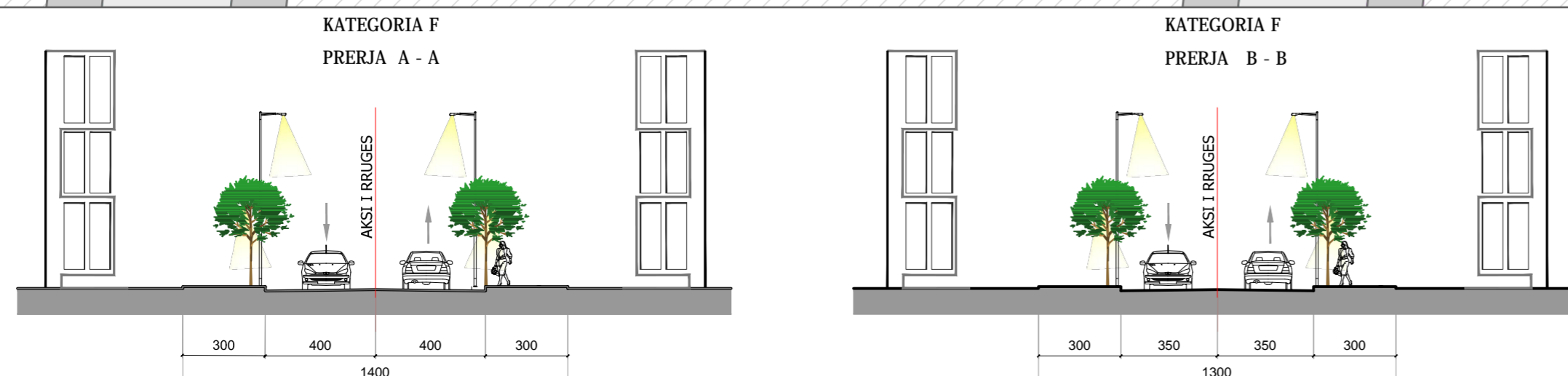
HARTA E INFRASTRUKTURËS SË TRANSPORTIT DHE INXHINIERIKE

DATA 18/03/2023	SHKALLA 1:300	NR. FLETËS E-01	NR. KOPJEVE 01/04
--------------------	------------------	--------------------	----------------------



- Legjendë**
- a. Gjendja ekzistuese**
- Kufiri i Zonës
  - Izoipse (Topografia / Relievi)
  - Ndërtesa Ekzistuese
  - Ndërtesa të Propozuara
- b. Kategoritë e infrastrukturës rrugore**
- F. Rrugë lokale
- c. Propozime**
- Trotuar
  - Linjë ujësjellësi
  - Linjë KUZ
  - Pusetë KUZ
  - Linja e transmetimit të energjisë elektrike
  - Linja e telekomunikacioni mbitokësor
  - Linja e telekomunikacioni nëntokësor

SHKALLA 1: 300



**Tabela Përmbledhëse**

Rrugët ( gjatësi linje )	800 m
Rrugët ( Sipërfaqe)	5075 m <sup>2</sup>
Parkimet mbi tokë ( total dhe nr. parkimi / banorë)	72
Parkimet nën tokë ( total dhe nr. parkimi / banorë)	237
Rrjeti i kanalizimeve (si gjatësi linje dhe l/banorë):	366 m
Rrjeti i ujësjellësit (si gjatësi linje dhe l/banorë):	366 m
Rrjeti elektrik (si gjatësi linje dhe kapacitet furnizimi)	366 m
Rrjeti i telekomunikacionit (si gjatësi linje):	366 m

Udhëheqës i Grupit (Planifikues Urban)	ATELIER 4 Alban EFTHIMI	Nr. Lq: N.5063/8
Koordinator Projekti	Ahlin PREMTI	
Planifikues Territorial	Ahlin PREMTI	
Arkitekt / Projektues Urban	ORA EFTHIMI	
Ekspert GIS	Vasil GJONI	
Planifikues Transporti	Ylli GJONI	
Ekonomist Urban	Lorena DILLO	
Inxhinier / Ekspert Mjedisor	Gazmend ZENELI	
Gjeolog dhe Hidrogeolog	Romana EFTHIMI	
Inxhinier Hidro (Rrjeti i furnizimit, kanalizimet dhe impiantet)	PËLJAN VEZAJ	
Inxhinier Elektrik	Dëshira MENA	
Ekspert Ligjor	Rozart SPAHJA	
Ekspert i Traditimit Kulturor	Alban EFTHIMI	